



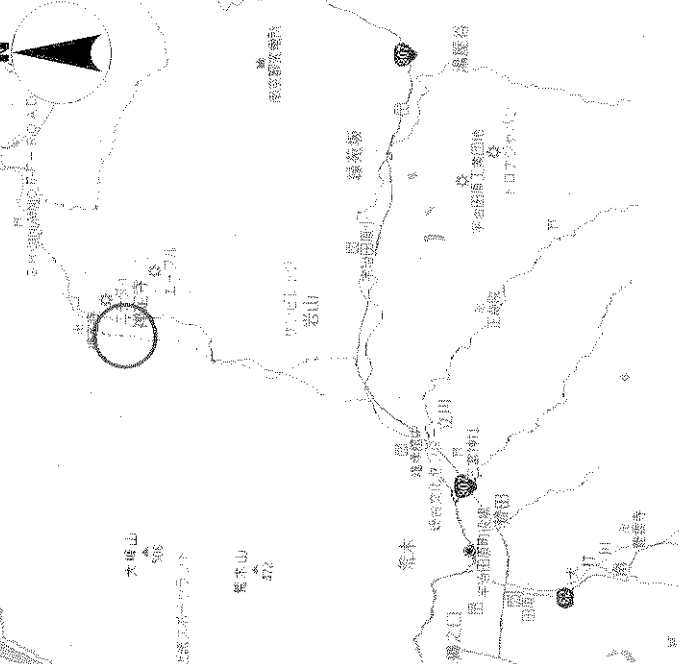
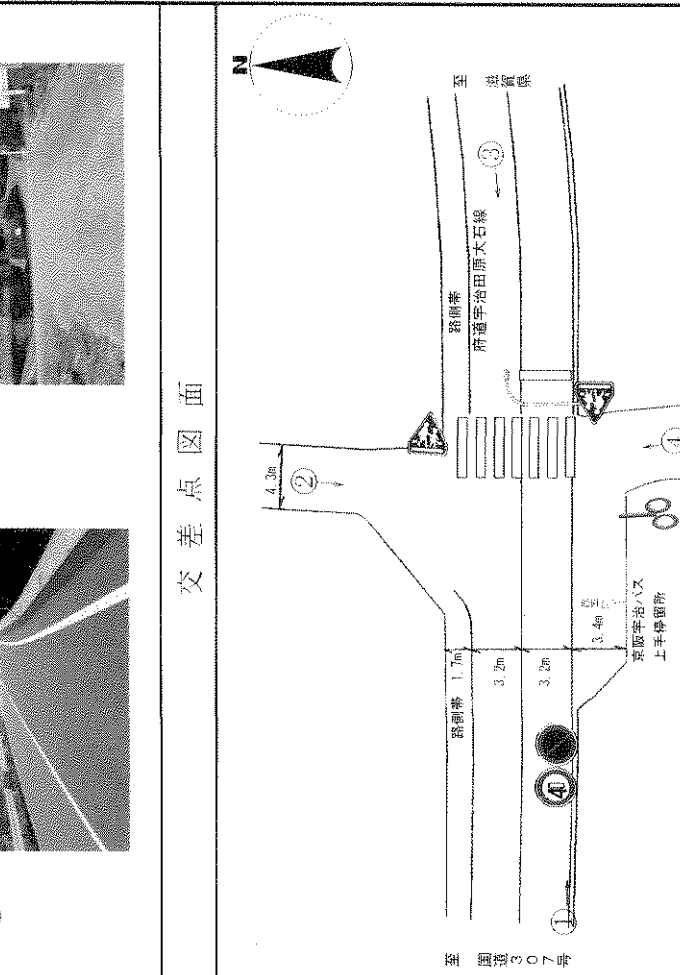





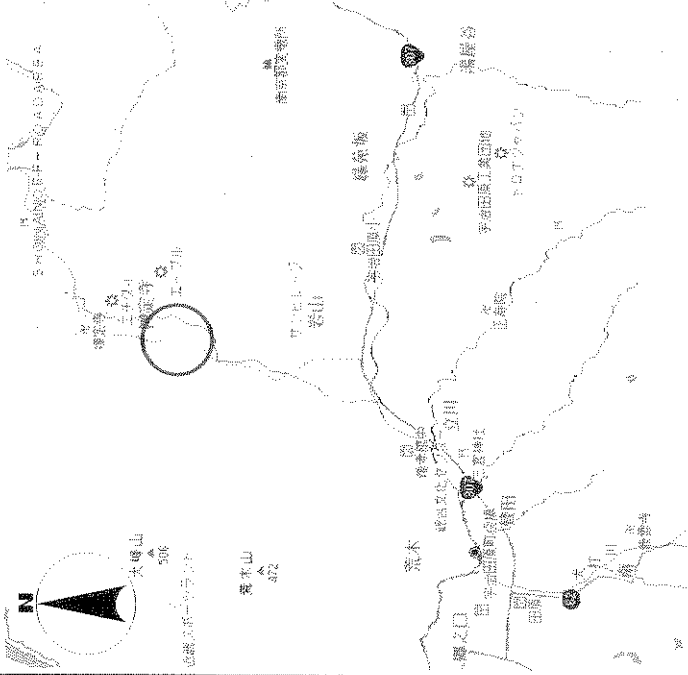
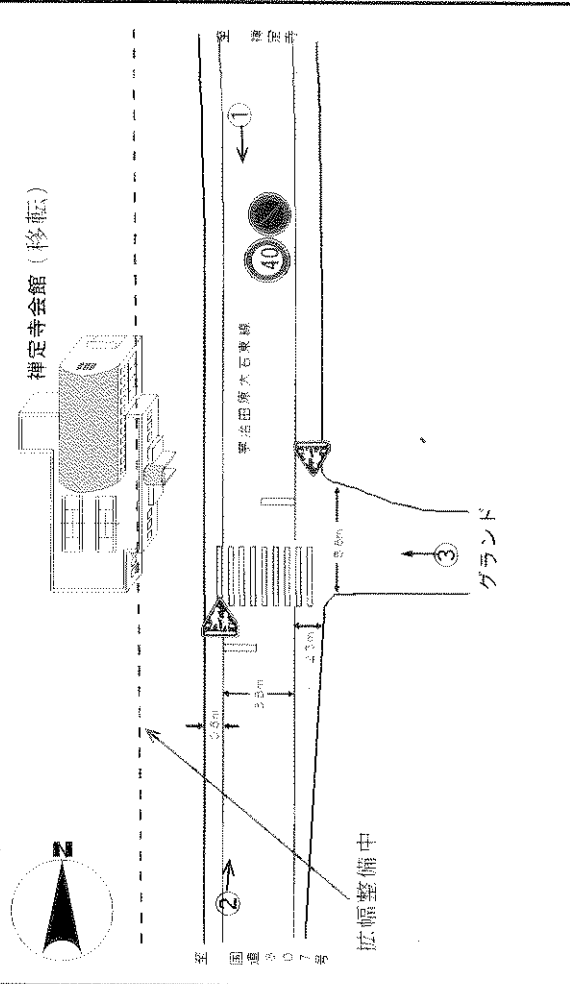
府民公募型安心・安全整備事業

(府民提案型) < 既要望 >

<p>整理番号</p>	<p>13</p>	<p>写真</p>	<p>真</p>
<p>交通安全施設</p>	<p>信号機 (新設・押ボタン式)</p>		
<p>所在地</p>	<p>宇治田原町大字禅定寺小字勝谷80番地先 府道宇治田原大石東線</p>		
<p>現在の状況</p>	<p>・ 交通規制 交差点図面に記入のとおり ・ 付近の環境 周辺は旧来からの住宅と田畑が混在し、東側には京阪宇治バス上手停留所や建藤神社がある。</p>		
<p>要望内容</p>	<p>交通量の増加に伴い、高齢者や子供が安全に横断出来るよう当該横断歩道に押ボタン信号機の設置。 受付番号279 (6月29日受理)</p>		
<p>位置図</p>		<p>交差点図面</p> 	
<p>対応案</p>	<p>見通しは良好で、横断歩道の利用実態も低いいため実施しない。</p>		




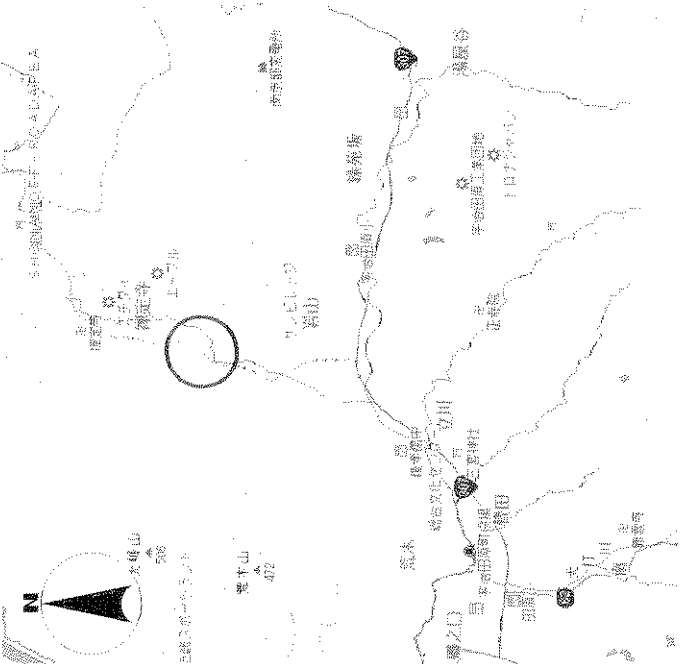
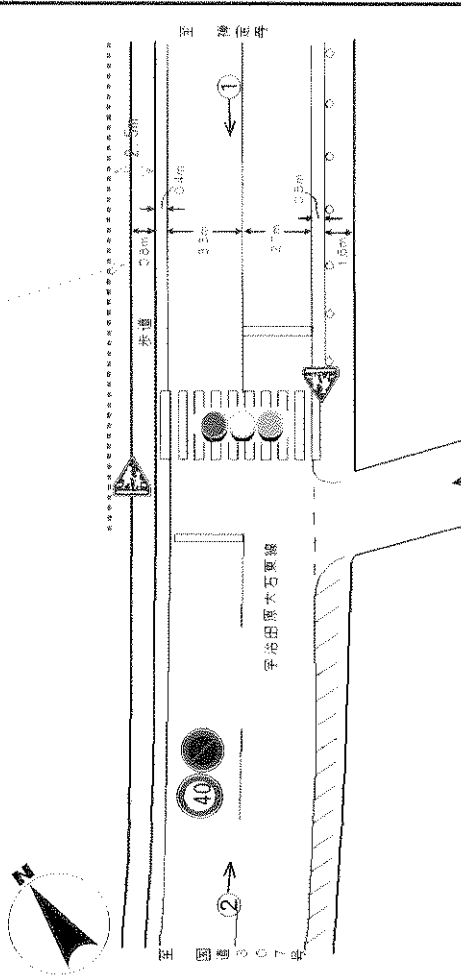
府民公募型安心・安全整備事業

(府民提案型) 既要望 >)

<p>整理番号</p>	<p>14</p>	<p>写真</p>	<p>真</p>
<p>交通安全施設</p>	<p>信号機 (新設・押ボタン式)</p>	 <p>①</p>	 <p>②</p>
<p>所在地</p>	<p>宇治田原町大字禅定寺小字東奥谷2先 宇治田原大字東線禅定寺会館前</p>	 <p>③</p>	
<p>現在の状況</p>	<p>・ 交通規制 交差点図面に記入のとおり ・ 付近の環境 現場付近は旧来の住宅が建っており、禅定会館(公民館)の通近である。周囲には南西方向に維考館中学校、南東方向には宇治田原小学校がある。</p>		
<p>要望内容</p>	<p>交通量の増加に伴い、高齢者や子供が安全に横断出来るよう当該横断歩道に押ボタン信号機の設定。 受付番号280 (6月29日受理)</p>		
<p>位置図</p>		<p>交差点図面</p>  <p>神定会館 (移転) 茅治田原大字東線 40 ① ② ③ 拡幅整備中 グラウンド</p>	
<p>対応案</p>	<p>道路拡幅整備に伴って実施する。</p>		





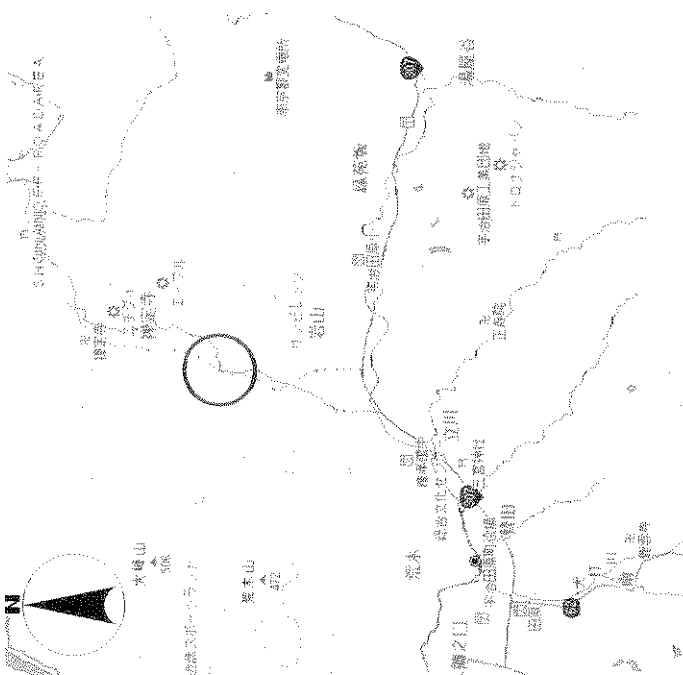
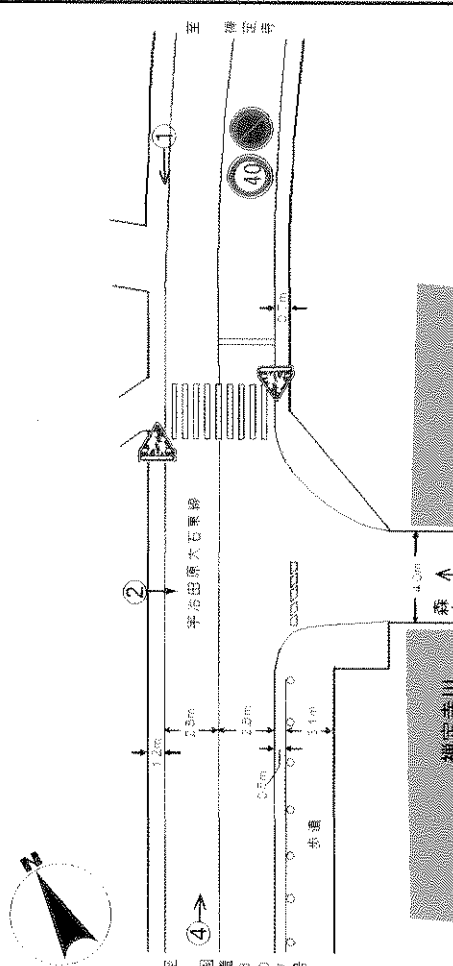
府民公募型安心・安全整備事業

(府民提案型) (既要望)

<p>整理番号</p>	<p>15</p>	<p>写真 真</p>
<p>交通安全施設</p>	<p>信号機 (新設・押ボタン式)</p>	 
<p>所在地</p>	<p>宇治田原町大字禅定寺小字案内18先 宇治田原町大字東線</p>	
<p>現在の状況</p>	<p>・ 交通規制 交差点図面に記入のとおり ・ 付近の環境 現場付近は旧来の住宅が建っている。周囲には南西方向に維考館中学校、南東方向には宇治田原小学校がある。</p>	<p>拡幅整備</p>
<p>要望内容</p>	<p>府道宇治田原大石重線の拡幅に伴い、禅定寺地区通学路の安全対策及び高齢者や子供が安全に横断出来るように押ボタン信号機の設置を要望。 受付番号281 (6月29日受理)</p>	<p>交差点図面</p>
<p>位置図</p>		
<p>対応案</p>	<p>道路拡幅整備に併せて実施する。</p>	





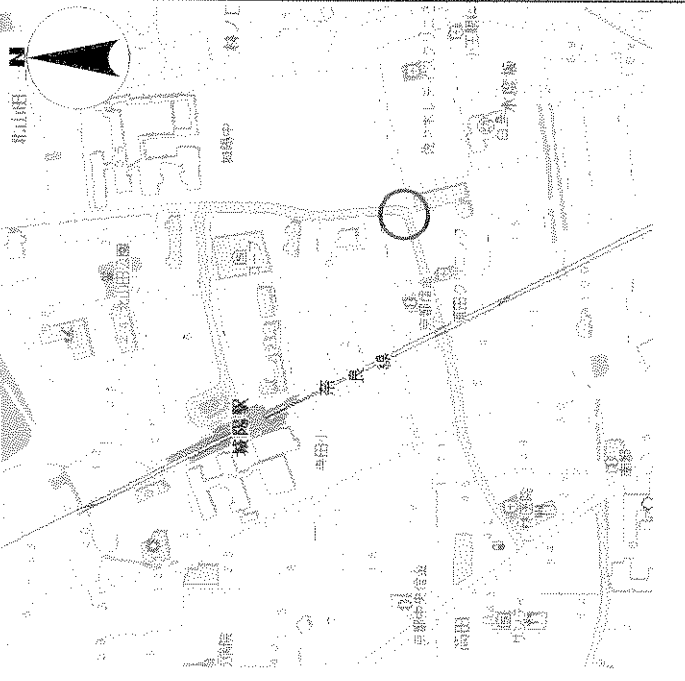
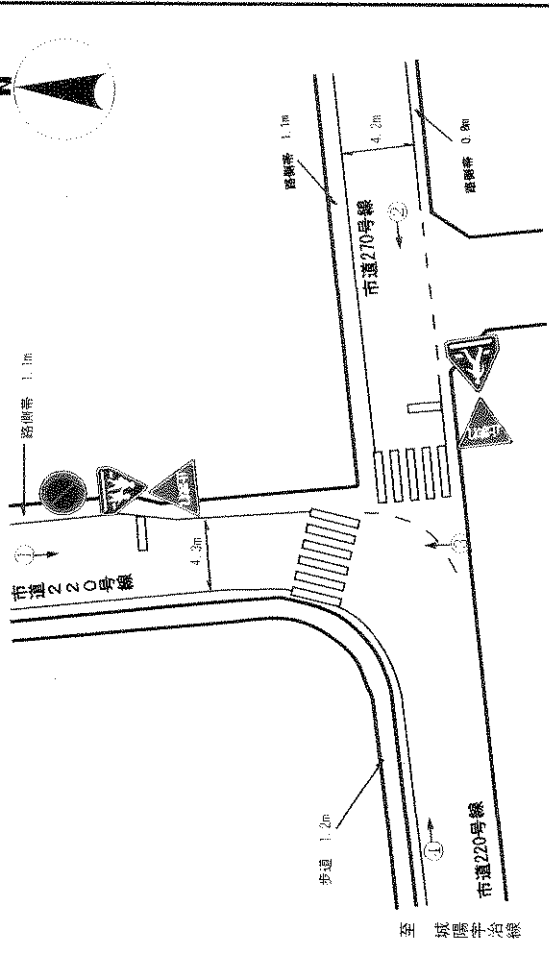
府民公募型安心・安全整備事業

(府民提案型) 既要望 >)

<p>整理番号</p>	<p>16</p>	<p>写真</p>	<p>真</p>
<p>交通安全施設</p>	<p>信号機 (新設・押ボタン式)</p>		
<p>所在地</p>	<p>宇治田原町大字禅定寺小字森本2-4-1 先 宇治田原町大字石東線</p>		
<p>現在の状況</p>	<ul style="list-style-type: none"> 交通規制 交差点図面に記入のとおり 付近の環境 現場付近は旧来の住宅が建っている。周囲には南西方向に維考館中学校、南東方向には宇治田原小学校がある。 		
<p>要望内容</p>	<p>交通量の増加に伴い、高齢者や子供が安全に横断出来るよう当該横断歩道に押ボタン信号機の設置。 受付番号382 (6月29日受理)</p>		
<p>位置図</p>		<p>交差点図面</p> 	
<p>対応案</p>	<p>横断歩道の利用実態や路肩が狭隘なため建柱位置が確保できず実施しない。</p>		

府民公募型安心・安全整備事業

(府民提案型 < 既要望 >)

整理番号	17	写真	真
交通安全施設	信号機 (新設・定周期式)	 	 
所在地	城陽市寺田水度坂15-123先 市道220号線市道270号線交差点		
現在の状況	・ 交通規制 交差点図面に記入のとおり ・ 付近の環境 周辺は旧来からの住宅が密集しており、北東角には城陽中学校、北西方向にはJR城陽駅や寺田小学校がある。		
要望内容	当該交差点は通行人や通行車両にも多く、また、寺田小学校、城陽中学校、城陽高校の通学路となっており、安全対策として信号機の設置要望 受付番号285 (6月29日)		
位置図		交差点図面 	
対応案	道路幅員が、車両同士が安全に離合できる幅員を有していないことや歩行者の滞留スペースが確保できない地点があるため実施しない。		





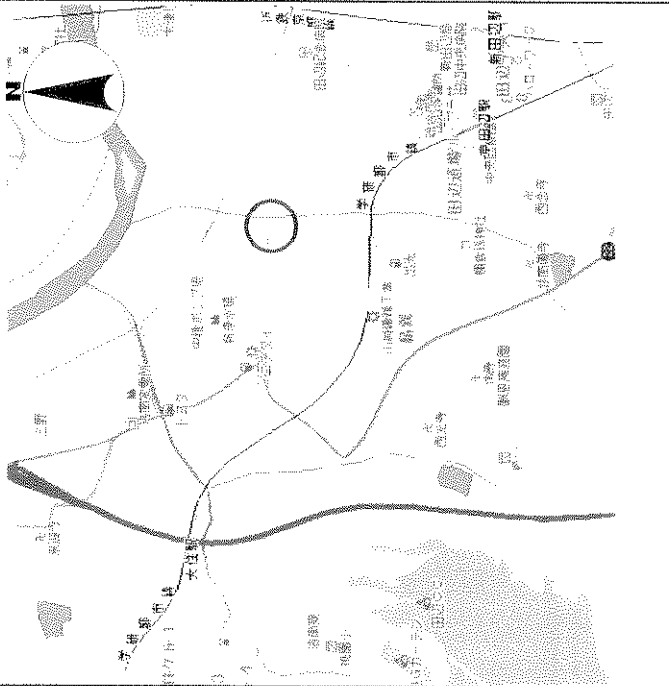
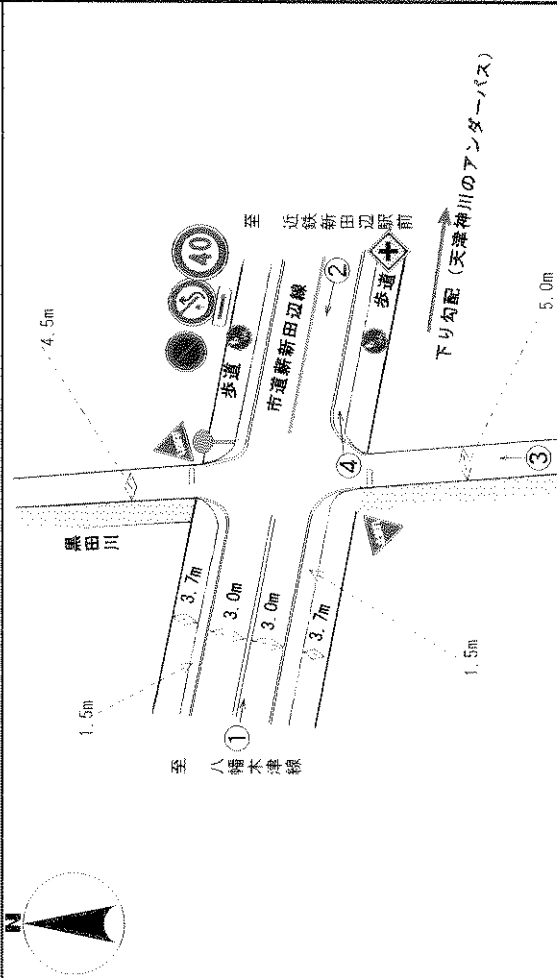
府民公募型安心・安全整備事業

(府民提案型 < 既要望 >)

<p>整理番号</p>	<p>18</p>	<p>写真 真</p>
<p>交通安全施設</p>	<p>信号機 (新設・定周期式)</p>	<p>②</p>
<p>所在地</p>	<p>京田辺市新茶屋前5番地先 新新田辺線交差点</p>	<p>④</p>
<p>現在の状況</p>	<p>・ 交通規制 交差点図面に記入のとおり。 ・ 付近の環境 周辺は住宅地であり、東方は府道八幡木津線が通り、西方は山手幹線が通っている。</p>	<p>①</p>
<p>要望内容</p>	<p>通行車両の速度が速く、道路形状が緩やかなカーブであり車両が確認しにくいため横断が困難であり、安全対策として信号機設置を要望。 受付番号339 (6月29日受理)</p>	<p>③</p>
<p>位置図</p>		<p>交差点図面</p>
<p>対応案</p>	<p>山手幹線の延伸後の交通量が減少しており、5枝交差点で待ち時間の延長等、番号運用上支障があるため実施しない。</p>	

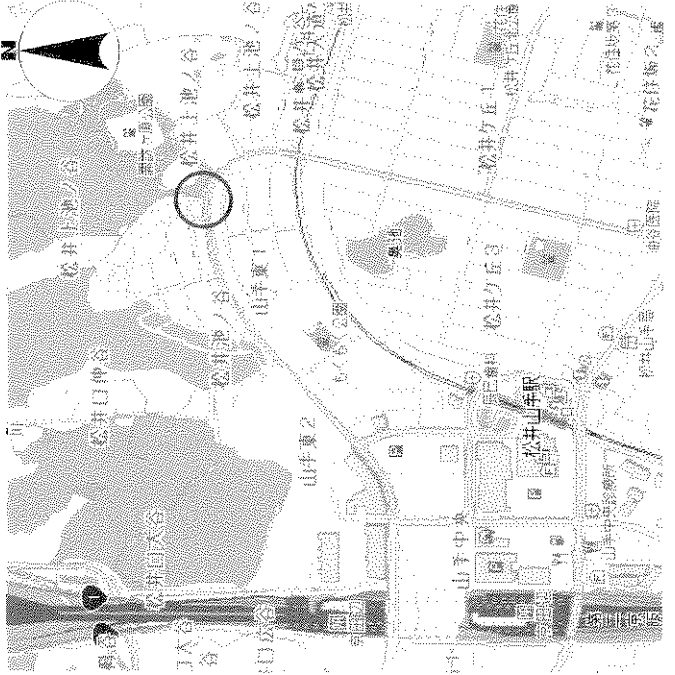
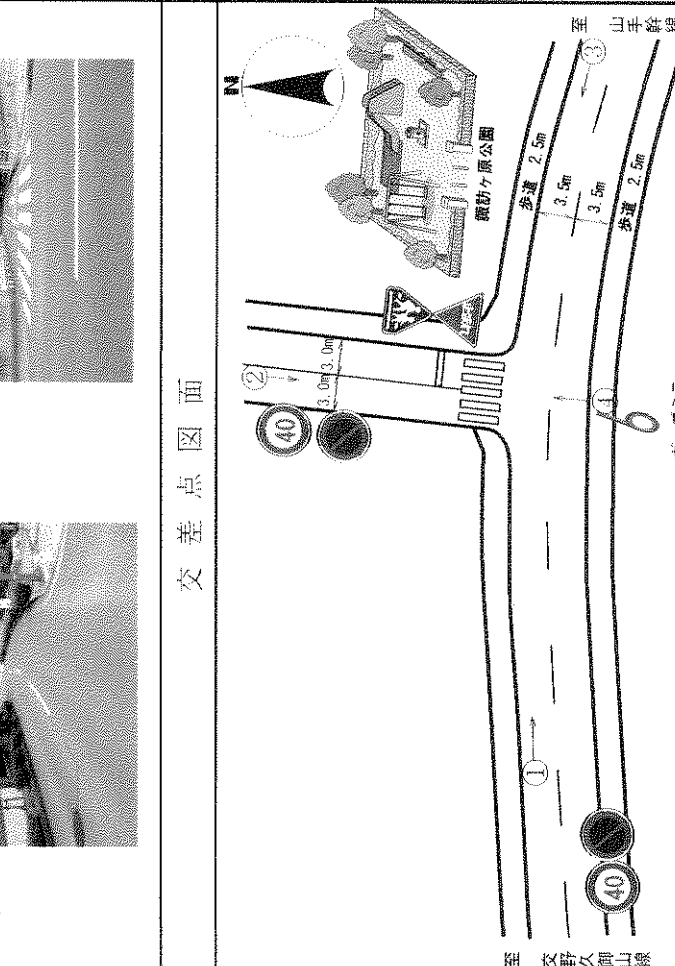
府民公募型安心・安全整備事業

(府民提案型)

整理番号	19	写真	真
交通安全施設	信号機 (新設・定周期式)	 <p>①</p>	 <p>②</p>
所在地	京田辺市薪東向地内 薪新田辺線黒田川東側交差点	 <p>③</p>	 <p>④</p>
現在の状況	<p>・交通規制 交差点図面のとおり</p> <p>・付近の状況 周辺は田畑で、薪新田辺線は当該交差点から東へ下り勾配となり天津神川をアンダーパスで通過している。</p>		
要望内容	<p>黒田川沿いの市道を北向きで交差点を通過する車両が増加し、地下道方面からの車両が見えにくく危険なため、信号機及び横断歩道設置の要望。</p> <p>受理番号340 (6月29日受理)</p>		
位置図			
対応案	<p>車両同士が安全に離合できる程度の道路幅員を有していないので実施しない。</p>	<p>交差点図面</p> 	




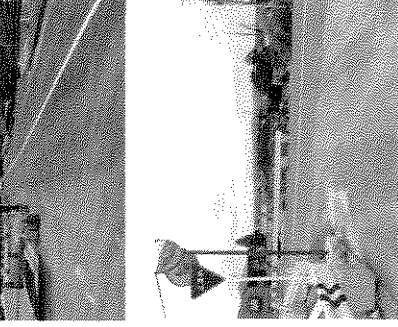
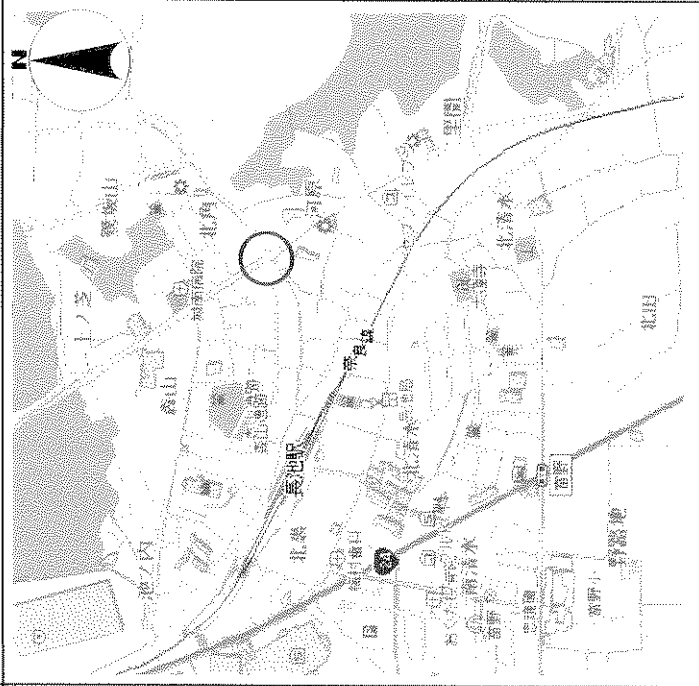
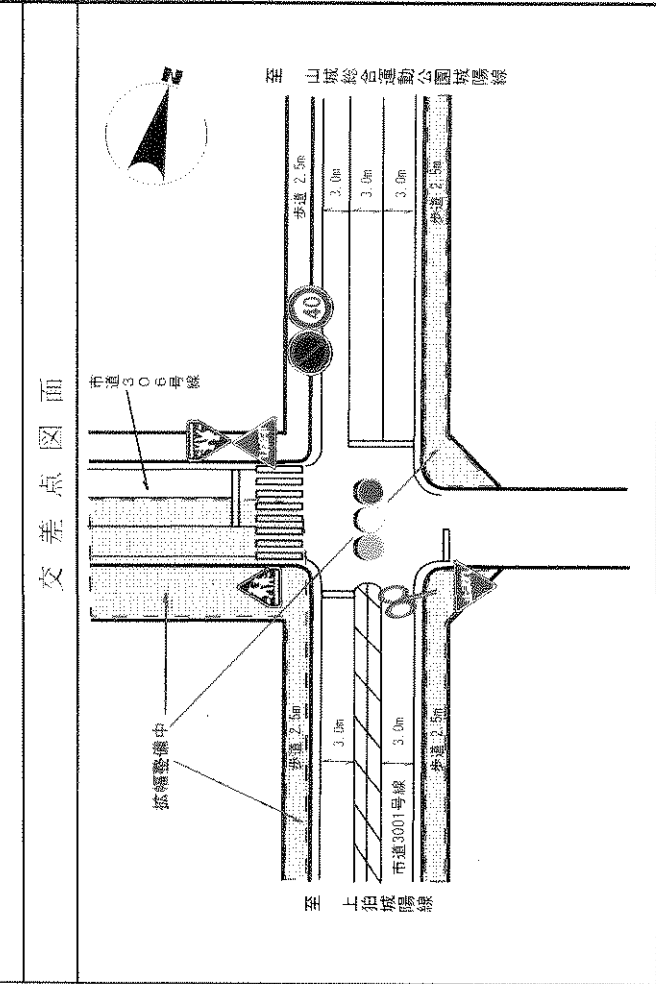
府民公募型安心・安全整備事業

(府民提案型) < 既要望 >

整理番号	20	写真	真
交通安全施設	信号機 (新設・押ボタン式)	①	②
所在地	京田辺市山手東1丁目43-10先 山手環状1号線松井山手東線交差点	③	④
現在の状況	<ul style="list-style-type: none"> 交通規制 交差点図面に記入のとおり 付近の環境 周辺は新興住宅街で北東側には諏訪ヶ原公園、南東方向には松井ヶ丘小学校及び幼稚園がある。 		
要望内容	住宅地の開発を始め、大規模小売店舗の開店等通過交通の増加が予想されることから、当該交差点の安全対策として信号機の設置を要望。 受付番号341 (6月29日受理)		
位置図		<p>交差点図面</p> 	
対応案	交通流から西行右折需要も多く、右折レーンの整備や地中管 路の詳細な調査や整備が必要であるため実施しない。		



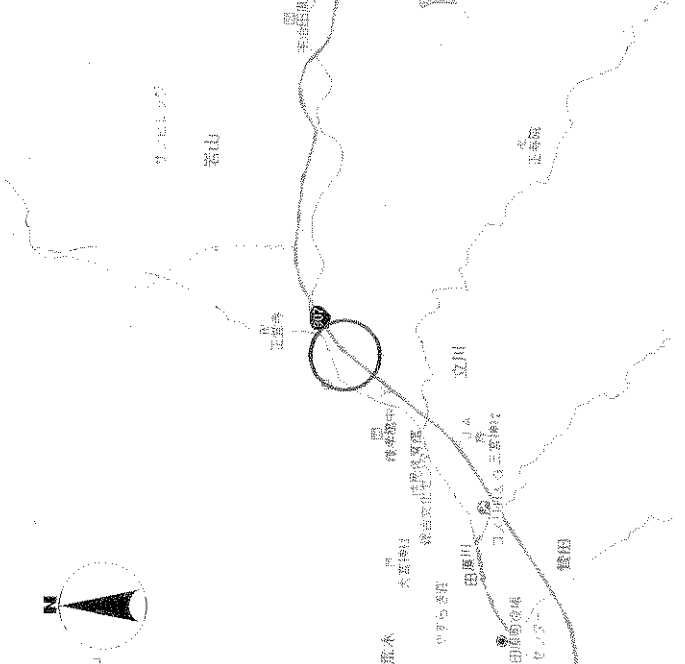
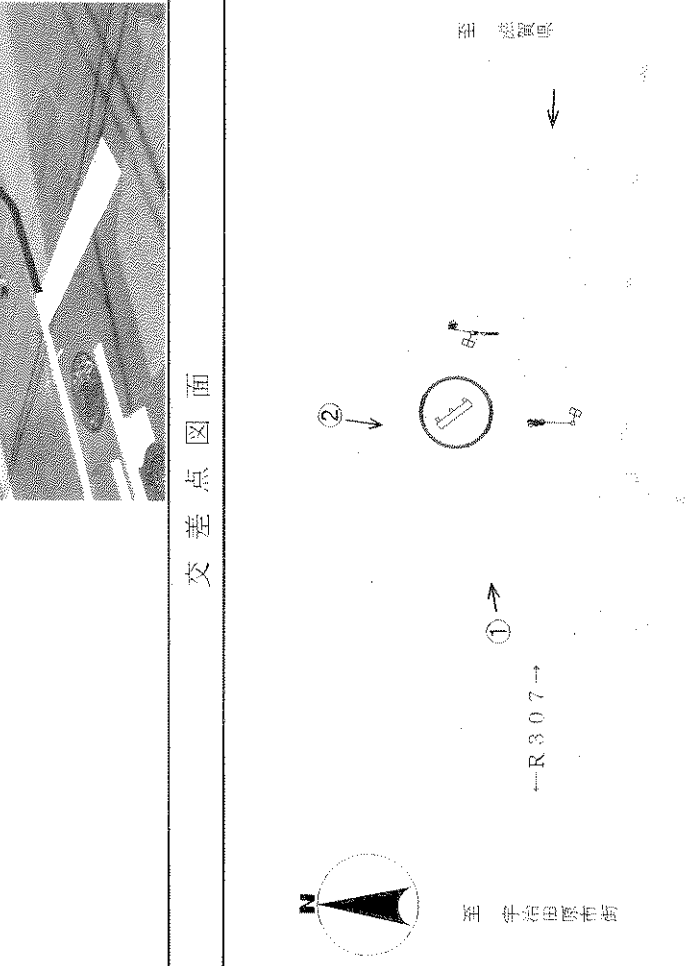
府民公募型安心・安全整備事業

(府民提案型 < 既要望 >)

<p>整理番号</p>	<p>21</p>	<p>写真</p>	<p>真</p>
<p>交通安全施設</p>	<p>信号機 (新設・半感応式)</p>		
<p>所在地</p>	<p>城陽市長池河原33-1 先 市道3001号線市道306号線交差点</p>		
<p>現在の状況</p>	<p>・ 交通規制 交差点図面に記入のとおり ・ 付近の環境 付近は住宅地であり、西方にはJR長池駅、南方には南城陽中学校がある。</p>		
<p>要望内容</p>	<p>通学路であるが、歩道は片側のみで危険であるため、当該交差点に信号機の設置要望。又は近接する北側の点滅信号機を当該交差点に移設要望。 受付番号396 (7月4日受理)</p>		
<p>位置図</p>			
<p>対応案</p>	<p>提案のとおり実施する。</p>		
		<p>交差点図面</p> 	





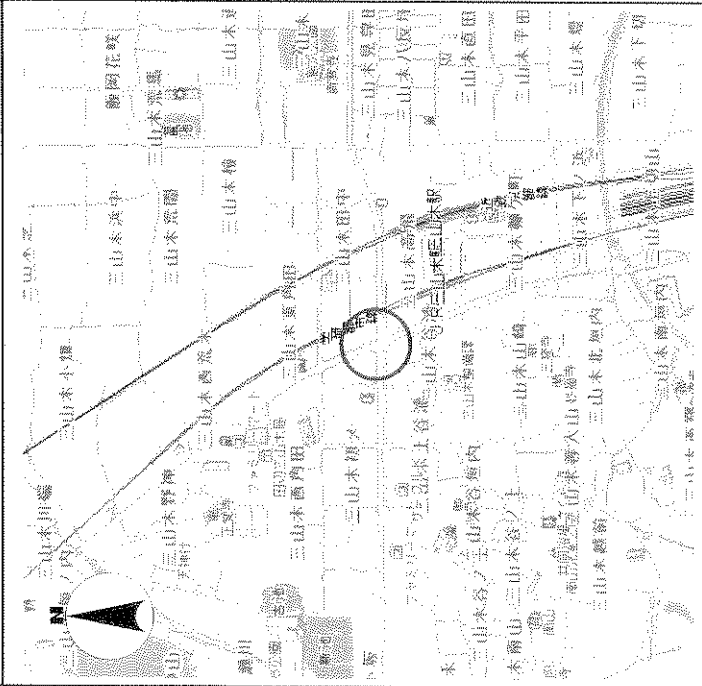
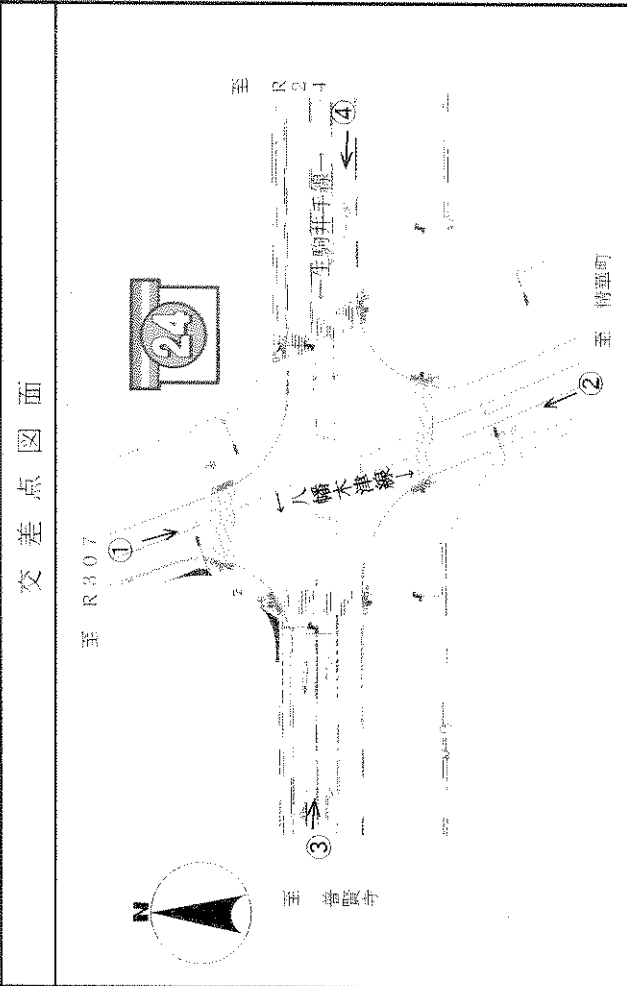
府民公募型安心・安全整備事業

(府民提案型) 既要望 >)

<p>整理番号</p>	<p>22</p>	<p>写真</p>
<p>交通安全施設</p>	<p>信号機 (移設)</p>	
<p>所在地</p>	<p>宇治田原町大字岩山小字山下 R307 岩山バス停前交差点</p>	
<p>現在の状況</p>	<ul style="list-style-type: none"> ・ 交通量が多い国道に位置している。 ・ 大型車の通行も非常に多い。 ・ 交差点西詰に押ボタン式信号機が設置されている。 	
<p>要望内容</p>	<p>交差点を南行左折する際、ガードレールに接触しそうになるため、横断歩道と信号機の移設を要望 受付番号219 (6月27日受理)</p>	
<p>位置図</p>		<p>交差点図面</p> 
<p>対応案</p>	<p>横断歩道及び信号機については、動線に即した位置に設置されており、移設できない。 なお、ガードレールの移設及び視線誘導の外側線位置については、道路管理者に施工依頼済</p>	





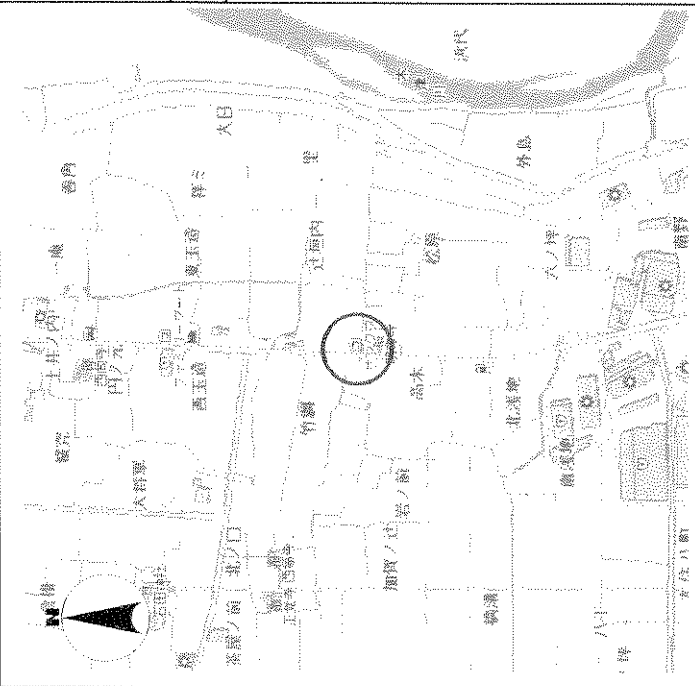
府民公募型安心・安全整備事業

(府民提案型) 既要望 >)

<p>整理番号</p>	<p>23</p>	<p>写真</p>	<p>真</p>
<p>交通安全施設</p>	<p>信号機 (多現示化)</p>	 <p>①</p>	 <p>②</p>
<p>所在地</p>	<p>京田辺市三山木田中 八幡木津線二又交差点</p>	 <p>③</p>	 <p>④</p>
<p>現在の状況</p>	<ul style="list-style-type: none"> ・ 広幅員道路に位置している。 ・ 交差点が狭間で、交通量の少ない交差点 ・ 通学時間帯以外の横断歩行者は少ない。 		
<p>要望内容</p>	<p>東西には右折青矢信号が設置されているが、南北方向への設置も要望 受付番号220・325 (6月27日・6月29日受理)</p>		
<p>位置図</p>			
<p>対応案</p>	<p>他事業で実施する。</p>		
		<p>交差点図面</p> 	

府民公募型安心・安全整備事業

(府民提案型 < 既要望 >)

整理番号	24	写真	真
交通安全施設	信号機 (移設)	 <p>①</p>	 <p>②</p>
所在地	八幡市岩田竹綱 八幡木津線内里城陽線交差点	 <p>③</p>	 <p>④</p>
現在の状況	<ul style="list-style-type: none"> ・ 交通量が多い幹線道路に位置する。 ・ 押ボタン式信号機が設置されている。 		
要望内容	<p>押ボタンを押下しようとする と府道に出なければならぬ ため、交差点道路側へ押ボタンの移設を要望 受付番号388 (7月2日受理)</p>		
位置図			
対応案	<p>路肩部に水路があり、信号柱の建柱が困難であるため、移設できない。</p>		
		<p>交差点図面</p> 