

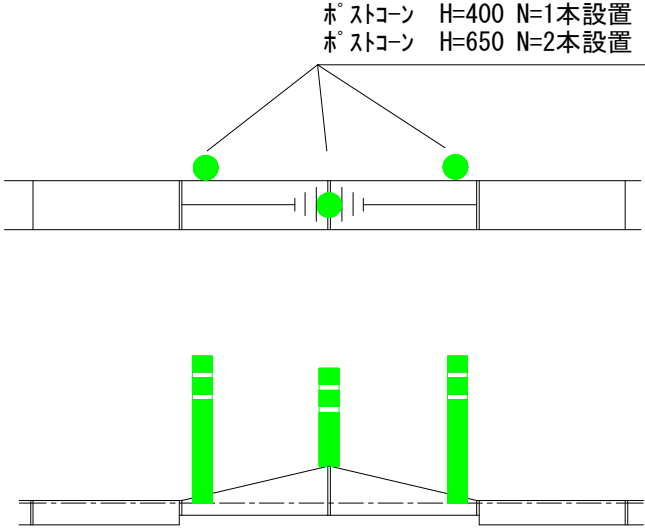


府民公募型安心・安全整備事業( 市町協働型 ・ 府民提案型 )

【山城北土木事務所】

整理番号	139	所在地	京田辺市薪地内
路線・河川名等	主要地方道 八幡木津線(山手幹線)	写真・詳細図等	
提案内容等	歩車道境界ブロックに気付かずに自転車・歩行者が衝突し転倒するためポストコーン設置を提案。		
技術審査の結果	ポストコーンの設置(①)		
審査委員会意見等	技術審査のとおりとする		
位置図			
 <p>位置図: 京田辺市薪地内の主要地方道八幡木津線(山手幹線)沿いの歩車道境界ブロックにポストコーン設置の位置を示す地図。対象区は薪地内とされている。</p>		 <p>ポストコーン H=400 N=1本設置          ポストコーン H=650 N=2本設置</p>  <p>ポストコーン設置の断面図。H=400 N=1本設置とH=650 N=2本設置の2種類の設置方法を示している。</p>	
備考			