

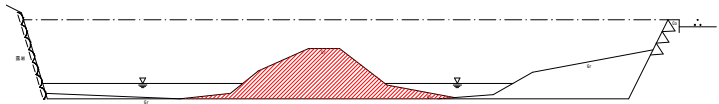
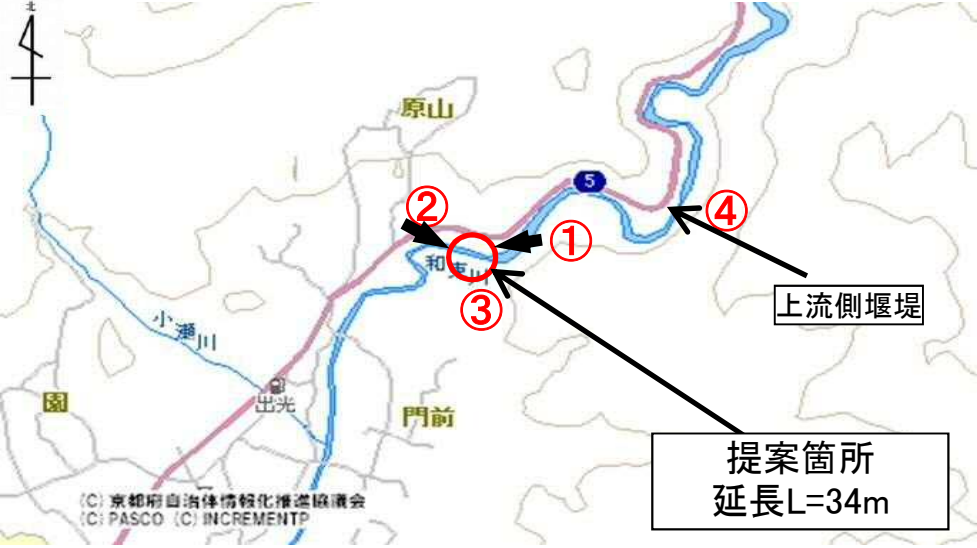




# 府民公募型整備事業

【山城南土木事務所】

<p>安心・安全整備</p>			
<p>受付番号</p>	<p>184</p>	<p>所在地</p>	<p>和東町大字原山小字向井山</p>
<p>路線・河川名等</p>	<p>和東川</p>	<p>写真・詳細図等</p>	
<p>提案内容等</p>	<p>浚渫(延長L=34m) 河川の中程に寄せた土砂が、大雨の度に取水口へと集まり流路が塞がれてしまう。</p>	<p>①</p>  <p>取水口</p>	
<p>技術審査の結果</p>	<p>実施する</p>	<p>②</p>  <p>浚渫要望箇所</p>	
<p>審査委員会意見等</p>	<p>技術審査のとおりとする</p>	<p>浚渫延長 L=34m</p>  <p>堆積面積 A=14.14m<sup>2</sup> 浚渫面積 A=7.80m<sup>2</sup> 土砂堆積率 <math>14.14 \div 61.64 \times 100 = 22.9\% (&gt; 10\%)</math></p>	
<p>位置図</p>			
 <p>提案箇所 延長L=34m</p> <p>上流側堰堤</p>			
<p>備考</p>	<p>・土砂堆積率が20%を越えており緊急性が高い。</p>		
		<p>③</p>  <p>取水口</p>	<p>④</p>  <p>上流側砂防堰堤(浚渫済)</p>