
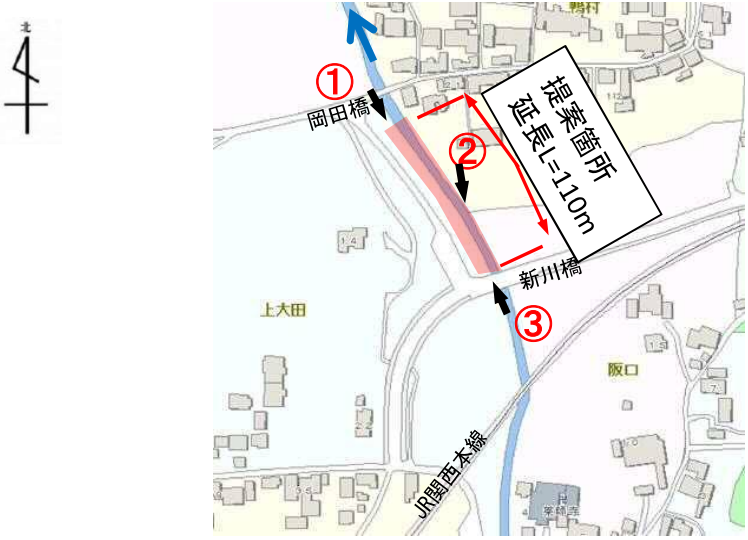



# 府民公募型整備事業

【山城南土木事務所】

安心・安全整備			
受付番号	41	所在地	木津川市加茂町北
路線・河川名等	新川	写真・詳細図等	
提案内容等	浚渫(延長L=110m) 河道内に土砂が堆積していることから出水時の阻害となるため		
技術審査の結果	実施する		
審査委員会意見等	技術審査のとおりとする		
位置図			
			
備考	・H28越水箇所であり緊急性高い。	堆積面積 A=1.3m <sup>2</sup> 浚渫面積 A=1.0m <sup>2</sup> 土砂堆積率 $1.0 \div 8.2 \times 100 = 12.2\% (>10\%)$	