
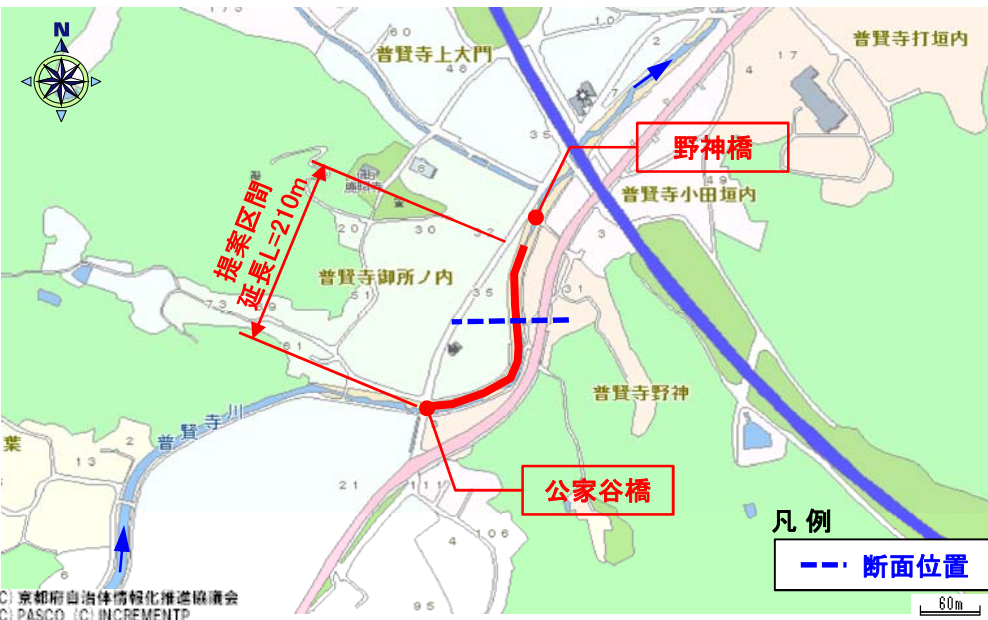
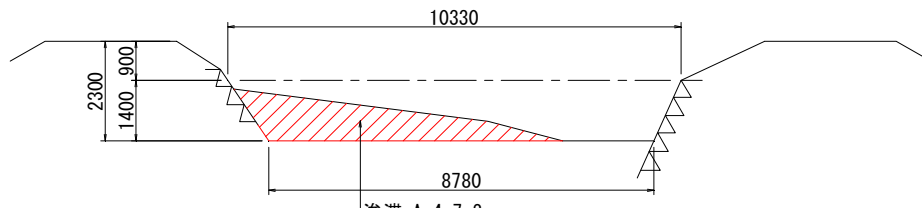


受付番号	80	所在地	京田辺市普賢寺御所ノ内
路線・河川名等	普賢寺川	写真・詳細図等	
提案内容等	堆積土砂等の浚渫		
技術審査の結果	実施する①		
事業委員会意見等	技術審査のとおりとする	 <p>(野神橋付近起点から上流側)</p> <p>(中間点から下流側)</p> <p>(公家谷橋から下流側)</p>	
位置図			
 <p>凡例 --- 断面位置</p> <p>60m</p> <p>京都市河川整備推進協議会 © PASCO (C) INCREMENT P</p>			
備考	 <p>(標準断面図)</p> <p>浚渫 $A=4.7\text{m}^2$ (河川断面 $A' = 13.4\text{m}^2 * 5\% = 0.7\text{m}^2 < A$)</p>		