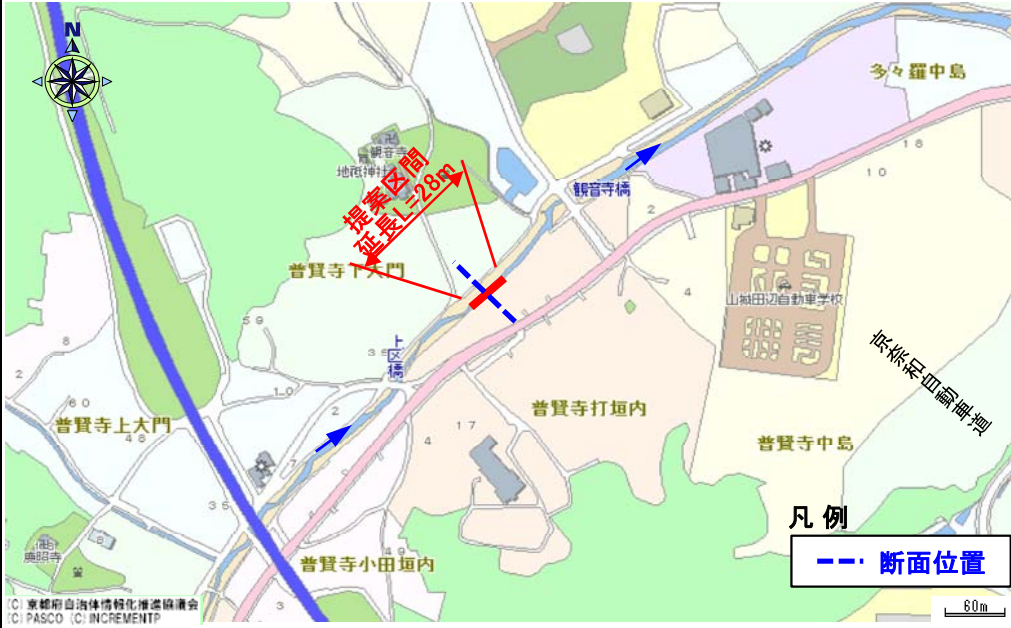


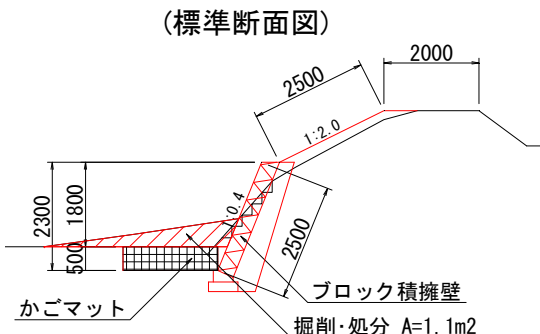


受付番号	62	所在地	京田辺市普賢寺下大門
路線・河川名等	普賢寺川	写真・詳細図等	
提案内容等	護岸の崩落、沈下箇所の改修		
技術審査の結果	実施する②	 <p>(全景)</p> <p>— 沈下前の護岸天端 — 沈下後の護岸天端 (現況)</p>	
事業委員会意見等	技術審査のとおりとする		
位置図			
 <p>凡例 --- 断面位置</p> <p>60m</p> <p>© 京畿府自治体情報化推進協議会 © PASCO © INCREMENT P</p>		 <p>(修繕箇所石積勾配)</p>  <p>(修繕対象外石積勾配)</p> <p>(標準断面図)</p> 	
備考			