

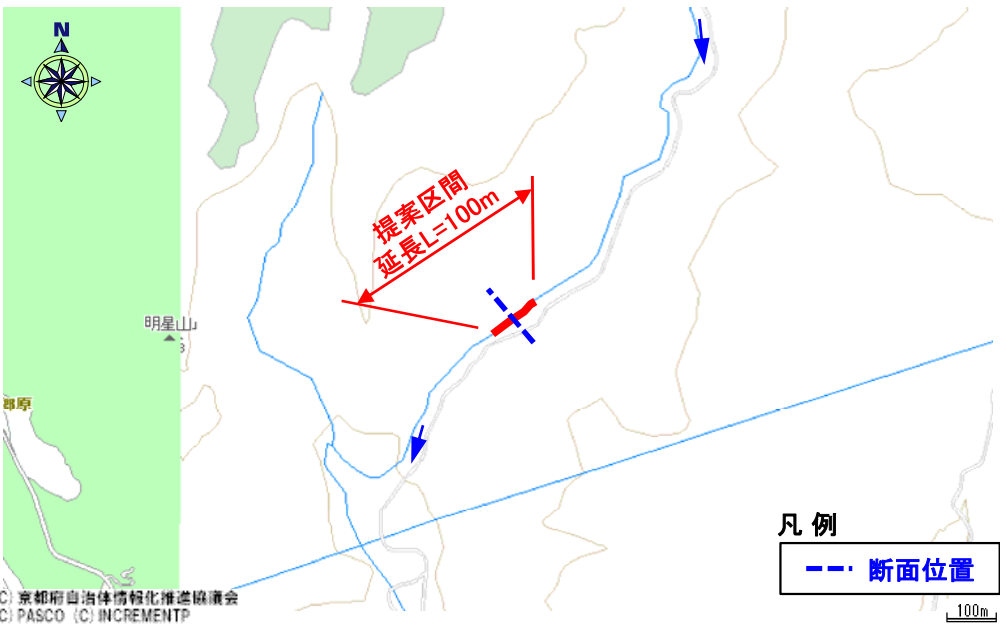
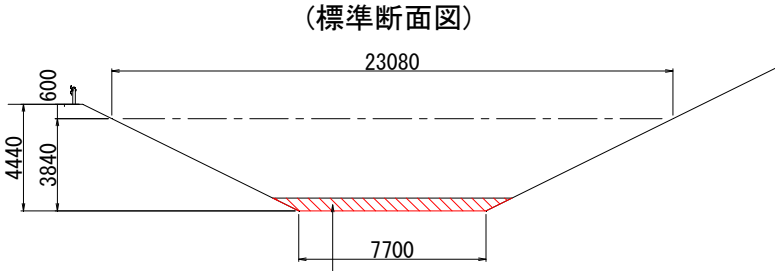


受付番号	183	所在地	宇治市菟道	
路線・河川名等	志津川			
提案内容等	堆積土砂の浚渫	写 真 ・ 詳 細 図 等		
技術審査の結果	実施する①	 <p>(中間点から最下流)</p>		
事業委員会意見等	技術審査のとおりとする	 <p>(中間点合流函渠)</p>		
位 置 図				
 <p style="text-align: right;">凡 例 --- 断面位置</p>				
備 考	 <p style="text-align: center;">(標準断面図)</p> <p style="text-align: center;">浚渫 $A=4.7m^2$ (河川断面$A' = 59.1m^2 * 5\% = 3.0m^2 < A$)</p>			