
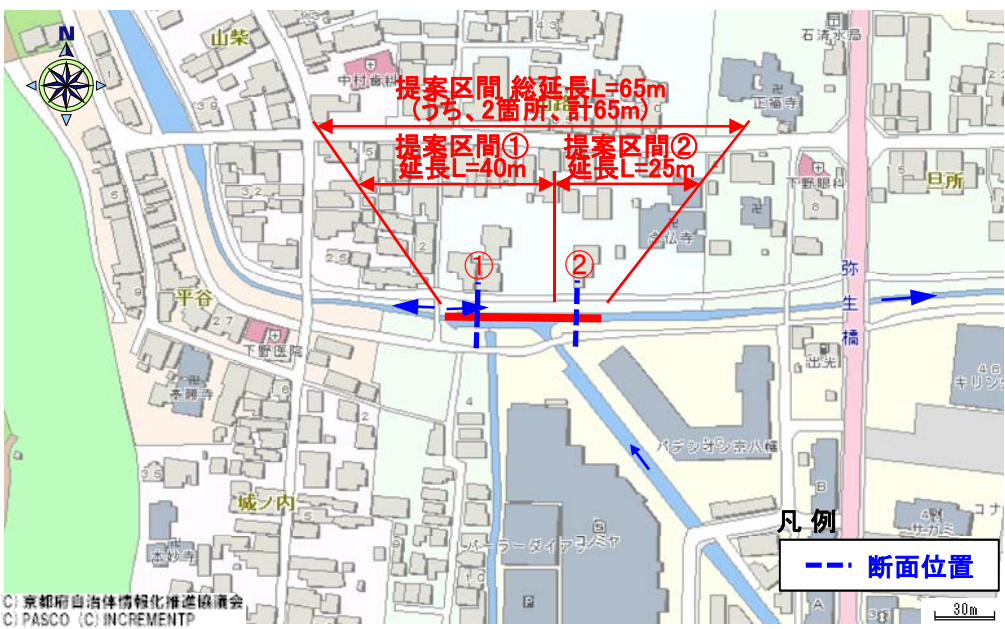
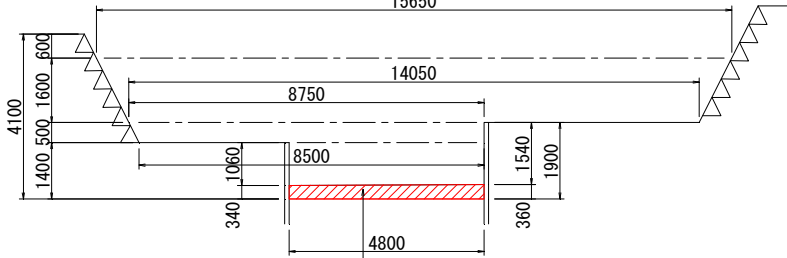
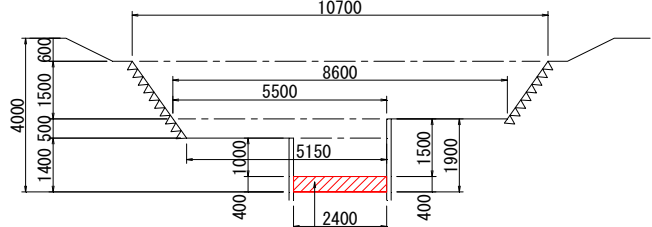


受付番号	151	所在地	八幡市八幡山路と八幡源氏垣内の境界付近
路線・河川名等	大谷川	写真・詳細図等	
提案内容等	浚渫(堆積物除去)		
技術審査の結果	実施する①	 <p>(最下流から上流側) (最上流から下流側)</p>	
事業委員会意見等	技術審査のとおりとする		
位置図			
 <p>提案区間 総延長L=65m (うち、2箇所、計65m)          提案区間① 延長L=40m          提案区間② 延長L=25m</p> <p>凡例          --- 断面位置</p> <p>© 京都府自治体情報化推進協議会          © PASCO (C) INCREMENTP</p>			
備考	<p>(提案区間① 標準断面図)</p>  <p>浚渫 A=1.7m<sup>2</sup>          (河川断面A' = 34.8m<sup>2</sup> * 5% = 1.7m<sup>2</sup> ≤ A)</p> <p>(提案区間② 標準断面図)</p>  <p>浚渫 A=1.0m<sup>2</sup>          (河川断面A' = 20.5m<sup>2</sup> * 5% = 1.0m<sup>2</sup> ≤ A)</p>		