
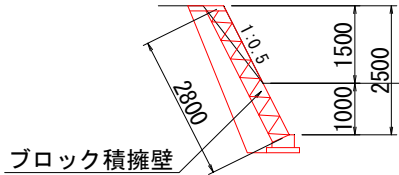

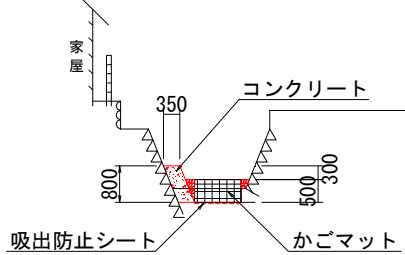

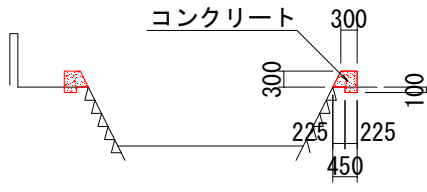


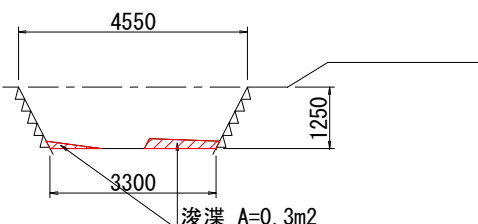


受付番号	136	所在地	宇治田原町大字荒木地内
路線・河川名等	糠塚川	写真・詳細図等	
提案内容等	浚渫、護岸の嵩上げ		
技術審査の結果	実施する③	 ①(護岸の復旧)  ブロック積擁壁	
事業委員会意見等	技術審査のとおりとする		 ②(護岸の補修)  コンクリート 吸出防止シート かごマット
位置図		 ③(護岸の嵩上げ)  コンクリート	
 大地橋 高橋 凡例 --- 断面位置 中縮 60m C) 京都府自治体情報化推進協議会 C) PASCO (C) INCREMENTP		 ④(浚渫)  浚渫 A=0.3m ² (河川断面A' = 4.9m ² * 5% = 0.2m ² < A)	
		備考	・護岸補修及び嵩上げは、過去に越水した箇所であり、詳細検討を要するため、実施する③とする。