
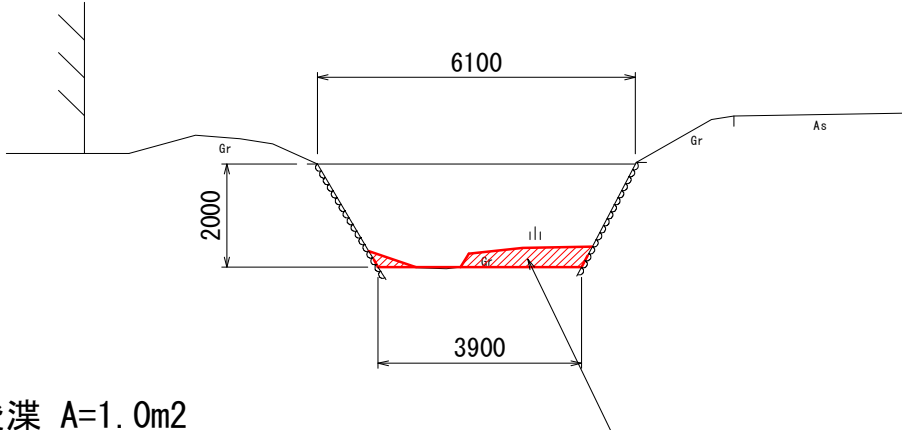



受付番号	57	所在地	宇治田原町南
路線・河川名等	符作川	写真・詳細図等	
提案内容等	河川の浚渫		
技術審査の結果	実施する③	 <p>(上流部: 溝尻橋から下流) (下流部: 岡の藪小橋から上流) 断面位置</p>  <p>浚渫 $A=1.0m^2$ (河川断面$A'=10.0m^2 * 5\% = 0.5m^2 < A$)</p>	
事業委員会意見等	技術審査のとおりとする		
位置図			
 <p>(C) 京都府京都市宇治市山城北土木事務所 (C) PASCO (C) INCREMENT</p>			
備考			