

# 淀川水系 <sup>きたがわ</sup> 北川 事業間連携砂防等事業

<sup>きょうとし</sup> 京都市 <sup>にしきょう</sup> 西京区 <sup>おおはらの</sup> 大原野 <sup>きたかすがちよう</sup> 北春日町

## ○事業目的

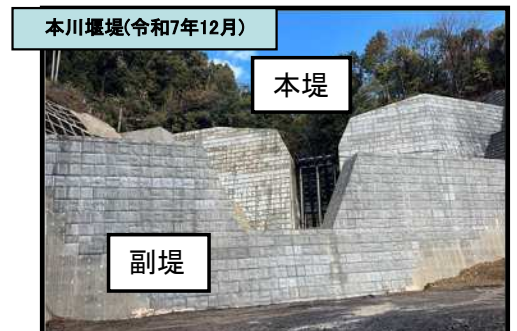
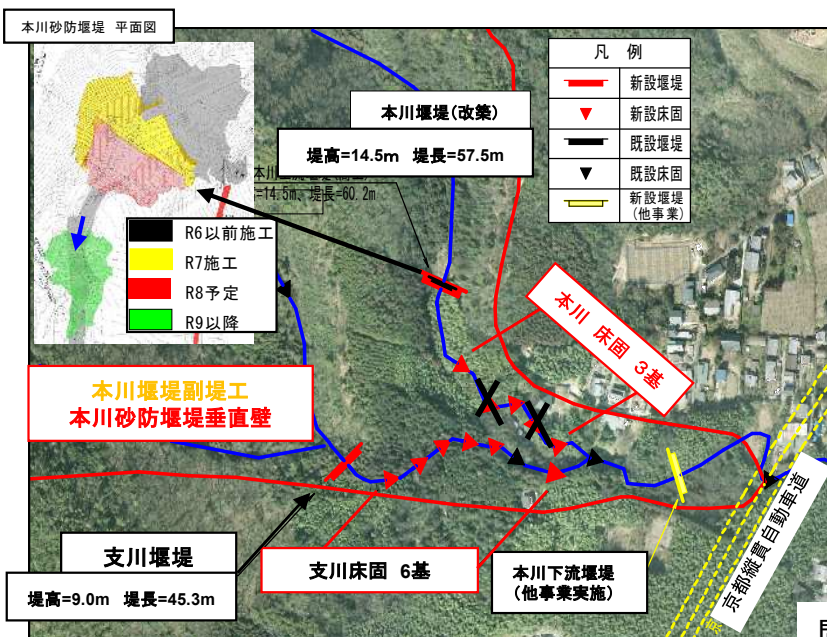
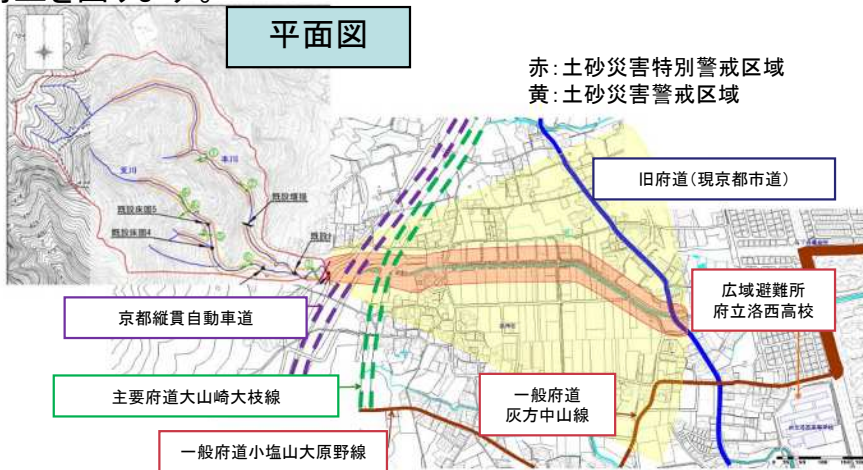
北川は、京都市西京区に位置する土石流危険溪流です。下流域は土砂災害警戒区域(土石流)に指定され、区域内には人家、京都縦貫自動車道、府道等があり、土砂災害の発生が懸念されることから対策工事を実施します。

## ○事業概要

全体計画	R7までの実績	R8年度計画
H13～ 砂防堰堤2基 床固工11基 事業費:1,800百万円	測量設計調査、用地補償 支川砂防堰堤、支川流路工 本川砂防堰堤嵩上げ(一部) 事業費:1,384百万円	垂直壁、前庭保護工 事業費:160百万円 内R7補正 140百万円 R8当初 20百万円

## ○事業目的

保全対象である人家139戸、農地15.7ha、府道、京都縦貫自動車道への土砂災害による被害軽減・防止を図ります。



問い合わせ先: 砂防課事業係(075-414-5319)