

さかがわ

# 坂川 通常砂防事業

ながおかきょうし あお

(長岡京市 粟生)

坂川は長岡京市の西部の山間部に位置し、人家、災害時要配慮者利用施設、避難所、公民館、耕地を保全対象とする危険溪流です。流域内では荒廃が進み、不安定な土砂が多量に堆積しています。このため、近年多発する集中豪雨により土石流が発生すると、甚大な被害を受ける恐れがあるため、対策を行うものです。

平成30年度は、用地補償を行い、工事用道路工事に着手します。

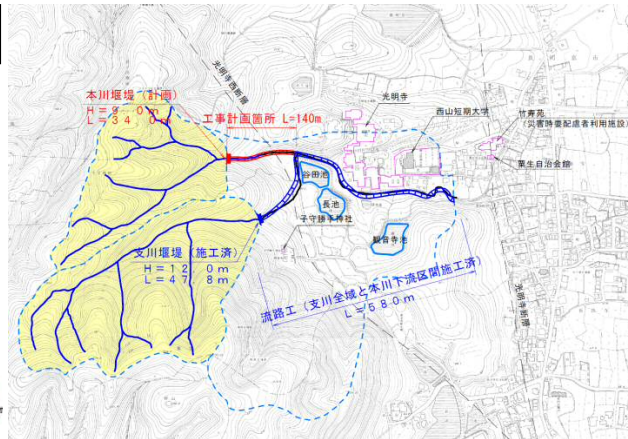
## ◎事業概要

全体計画	H29年度までの実績	H30年度計画
事業期間：H8～H34(予定) 事業概要：本川・支川砂防えん堤2基 流路工 730m 事業費：約11億円	事業概要：測量、設計、用地補償、 砂防えん堤1基、 流路工580m 事業費：約8.5億円	事業概要：用地補償、 工事用道路 事業費：0.25億円

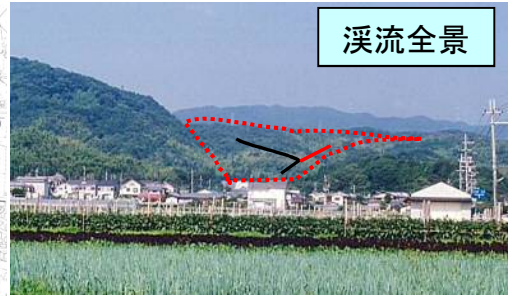
## ◎事業効果

保全対象：人家11戸、竹寿苑（災害時要配慮者利用施設）、西山短期大学（避難所）、西山浄土宗総本山光明寺、粟生自治会館、耕地0.43ha、市道400m

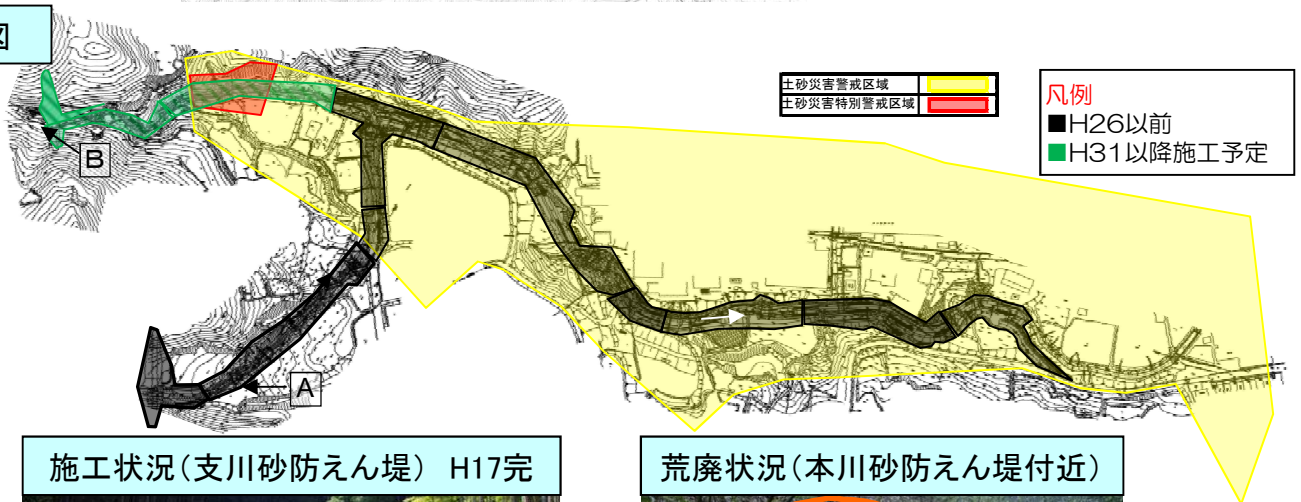
位置図



溪流全景



平面図



施工状況(支川砂防えん堤) H17完



荒廃状況(本川砂防えん堤付近)

