京都府の１日

販売電力量（特定規模需要を除く）　1,982万kWh
ガス消費量　279億kcal
上水道給水量　91万㎥

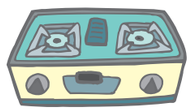

他府県からの転入　155人
他府県への転出　164人

海面漁業漁獲量★
38 t



出生　60人
死亡　63人
・うち「がん」20人

府税収入額
9億421万円

公害苦情受理件数　5.5件

ごみ排出量★　2,683t
し尿排出量★　976kl

船客数（舞鶴港）
250人

婚姻　38.9組
離婚　13.3組

輸出額12.2億円
輸入額　4.9億円

卸売業商品販売額★　119.8億円
小売業商品販売額★　82.8億円

１世帯１日当たりの平均消費支出
（京都市勤労者世帯）　10,231円
食料費　2,598円
光熱・水道費　759円
被服及び履物費　460円
保健医療費　358円
教育費　833円
教養娯楽費　1,180円

百貨店売上高　7.7億円
スーパー売上高　7.8億円

酒類販売量★
・ビール（大ビン633ml）　32万本
・清酒（1.8Lびん）　2万本
・ウイスキー類（720ml）　0.6万本
・その他<合成清酒・焼酎・果実酒等>
（1.8Lびん）　15万本

飲用牛乳生産量★　406kl
鶏卵生産量★　50t
牛肉生産量（枝肉量）★　11t
豚肉生産量（枝肉量）★　3t
にわとり生産量（骨付き肉量）★　7t
工業（製造品出荷額等）　156億円



JR乗車人員（新幹線を除く）42万人
その他私鉄乗車人員　67万人
乗合バス乗車人員　46万人
京都市営地下鉄乗車人員　33万人
タクシー乗車人員　20万人
新幹線（京都駅）乗車人員　3万人

観光客数　21.3万人
観光消費額　19.3億円
観光バス利用者数　1.7万人
旅券発行件数　241件



病院在院患者数★　30,058人
病院外来患者数★　34,444人
献血者数　298人

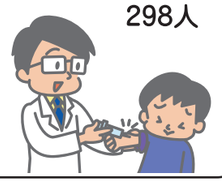

公共図書館貸出冊数　4万冊
府立植物園入園者数　2,151人
京都市動物園入園者数　2,306人

刑法犯認知件数　137件
・うち窃盗　102件
刑法犯検挙件数　36件
・うち窃盗　23件
（交通関係の業務上等過失致死傷罪を除く）

新聞発行部数
116万部

着工新設住宅戸数　51戸
着工建築物床面積　6,236㎡

火災発生件数　2件
火災損害額　535万円
救急出場件数　308件
交通事故発生件数　42件
交通事故死傷者数　51人

注1　「★」については、19年（度）の数値である。
注2　この数字は平成20年（度）間の総数を366日（ただし、府立植物園入園者数は357日、京都市動物園入園者数は308日）で除して、1日当たりに換算したものです。
資料：平成20年京都府統計書

市 町 村　　の 現 況

市町村	面積①②（平22.10.1）	世帯数（平22.10.1）	人口（平22.10.1）総数	人口密度②（1km²当たり）（平22.10.1）	人口（平21.10.1）③ 男	人口（平21.10.1）③ 女	年齢3区 0～14歳	年齢3区 構成比
	km²	世帯	人	人	人	人	人	%
総数	**4,613.21**	**1,122,634**	**2,636,704**	**571.6**	**1,262,266**	**1,369,175**	**345,071**	**13.0**
京都市	827.90	682,371	1,474,473	1,781.0	696,750	769,066	177,315	12.0
福知山市	552.57	30,895	79,668	144.2	39,242	40,569	10,614	15.6
舞鶴市	342.35	35,260	88,681	259.0	44,445	44,856	13,356	14.6
綾部市	347.11	14,043	35,849	103.3	17,410	19,033	4,918	13.0
宇治市	67.55	72,891	189,609	2,806.9	92,734	98,086	27,411	14.5
宮津市	(169.32)	8,189	19,953	117.8	9,335	10,607	2,656	12.3
亀岡市	224.90	33,627	92,416	410.9	45,114	47,639	13,813	14.7
城陽市	32.74	29,965	80,051	2,445.1	38,685	41,529	10,473	12.8
向日市	7.67	21,281	54,339	7,084.6	26,457	28,471	7,936	14.4
長岡京市	19.18	31,498	79,850	4,163.2	38,819	40,938	10,666	13.6
八幡市	24.37	28,821	74,246	3,046.6	36,196	38,033	10,295	13.9
京田辺市	42.94	27,840	67,904	1,581.4	32,439	33,940	9,216	14.4
京丹後市	(501.84)	20,689	59,044	117.7	28,736	31,024	9,459	15.1
南丹市	616.31	12,722	35,220	57.1	16,994	18,175	…	…
木津川市	85.12	24,387	69,768	819.6	32,917	35,725	…	…
乙訓郡 大山崎町	5.97	5,747	15,123	2,533.2	7,452	7,835	2,061	13.6
久世郡 久御山町	13.86	5,865	15,916	1,148.3	8,033	8,358	2,377	14.3
綴喜郡 井手町	18.02	3,112	8,454	469.1	4,212	4,395	1,169	13.1
綴喜郡 宇治田原町	58.26	3,108	9,715	166.8	4,888	5,019	1,654	16.4
相楽郡 （山城町）	…	…	…	…	…	…	1,200	13.5
相楽郡 （木津町）	…	…	…	…	…	…	6,999	17.9
相楽郡 （加茂町）	…	…	…	…	…	…	1,734	11.1
相楽郡 笠置町	23.57	631	1,626	69.0	774	908	183	9.8
相楽郡 和束町	64.87	1,509	4,483	69.1	2,134	2,408	505	10.1
相楽郡 精華町	25.66	12,110	35,633	1,388.7	17,193	18,480	6,399	18.7
相楽郡 南山城村	64.21	1,128	3,078	47.9	1,468	1,648	338	9.8
(北桑田郡) （京北町）	…	…	…	…	…	…	…	…
(北桑田郡) （美山町）	…	…	…	…	…	…	549	11.3
船井郡 （園部町）	…	…	…	…	…	…	2,353	13.8
船井郡 （八木町）	…	…	…	…	…	…	929	10.5
船井郡 （丹波町）	…	…	…	…	…	…	1,145	13.8
船井郡 （日吉町）	…	…	…	…	…	…	713	12.0
船井郡 （瑞穂町）	…	…	…	…	…	…	593	12.0
船井郡 （和知町）	…	…	…	…	…	…	412	11.2
船井郡 京丹波町	303.07	5,661	15,736	51.9	7,455	8,506	…	…
(天田郡) （三和町）	…	…	…	…	…	…	427	10.1
(天田郡) （夜久野町）	…	…	…	…	…	…	446	10.0
(加佐郡) （大江町）	…	…	…	…	…	…	632	11.6
与謝郡 （加悦町）	…	…	…	…	…	…	1,075	14.3
与謝郡 （岩滝町）	…	…	…	…	…	…	953	14.6
与謝郡 伊根町	(62.00)	939	2,412	38.9	1,138	1,303	299	11.0
与謝郡 （野田川町）	…	…	…	…	…	…	1,798	16.6
与謝郡 与謝野町	107.04	8,345	23,457	219.1	11,246	12,624	…	…
資料	国土交通省 国土地理院⑥	総務省統計局（平成22年国勢調査速報）		府調査統計課	府調査統計課（推計人口）		総務省統計局	

※ 調査時点の市町村については1ページ（京都府のなりたち）を参照。
① 総数には阿蘇海（4.81km²）を含む。
② 宮津市、京丹後市、伊根町は境界が一部未定のため参考値である。また、人口密度については、平成22年国勢調査速報による人口を面積で除して求めた。
③ 平成22年国勢調査速報では公表されていないため、平成21年10月1日現在の推計人口を表記した。

分別人口（平17.10.1） 15～64歳	構成比	65歳以上	構成比	人口動態（平成21年）⑤ 出生数	死亡数④	乳児	新生児	死産数	婚姻数	離婚数	Area
人	%	人	%	人	人	人	人	胎	組	組	
1,755,447	**66.3**	**530,350**	**20.0**	**21,058**	**23,191**	**44**	**23**	**432**	**13,640**	**5,054**	**Total**
990,446	67.2	292,927	19.9	11,446	12,861	14	7	241	8,198	2,966	Kyoto-shi
42,670	62.9	14,468	21.3	726	925	－	－	21	430	165	Fukuchiyama-shi
56,319	61.4	21,789	23.8	838	938	1	1	14	465	179	Maizuru-shi
21,230	56.2	11,492	30.4	237	502	－	－	7	169	55	Ayabe-shi
129,030	68.1	32,968	17.4	1,620	1,410	7	4	28	886	410	Uji-shi
11,917	55.4	6,930	32.2	108	273	－	－	2	74	38	Miyazu-shi
63,667	67.7	15,824	16.8	722	735	3	1	24	405	174	Kameoka-shi
56,349	69.0	14,785	18.1	586	615	2	1	16	378	130	Joyo-shi
37,733	68.6	9,371	17.0	486	386	1	－	5	276	88	Muko-shi
52,859	67.5	13,614	17.4	726	535	－	－	11	452	156	Nagaokakyo-shi
51,535	69.4	12,401	16.7	648	545	1	－	10	385	148	Yawata-shi
44,889	70.1	9,877	15.4	554	405	2	1	8	285	91	Kyotanabe-shi
35,687	56.9	17,575	28.0	420	744	2	1	7	213	83	Kyotango-shi
…	…	…	…	233	461	2	1	1	107	45	Nantan-shi
…	…	…	…	720	499	2	2	13	333	119	Kizugawa-shi
10,121	66.6	3,008	19.8	135	103	1	1	3	68	26	Oyamazaki-cho
11,316	68.1	2,917	17.6	141	140	－	－	4	88	39	Kumiyama-cho
5,798	64.8	1,984	22.2	58	94	1	－	4	36	15	Ide-cho
6,467	64.3	1,939	19.3	72	101	1	1	2	41	24	Ujitawara-cho
5,664	63.5	2,049	23.0	…	…	…	…	…	…	…	(Yamashiro-cho)
27,058	69.2	5,072	13.0	…	…	…	…	…	…	…	(Kizu-cho)
10,794	69.2	3,077	19.7	…	…	…	…	…	…	…	(Kamo-cho)
1,086	57.9	607	32.4	2	21	－	－	－	8	9	Kasagi-cho
3,035	60.7	1,458	29.2	15	83	－	－	1	19	6	Wazuka-cho
23,215	67.8	4,621	13.5	302	198	3	2	2	157	42	Seika-cho
2,096	60.5	1,032	29.8	7	46	－	－	1	10	5	Minamiyamashiro-mura
…	…	…	…	…	…	…	…	…	…	…	(Keihoku-cho)
2,461	50.7	1,845	38.0	…	…	…	…	…	…	…	(Miyama-cho)
11,053	64.8	3,652	21.4	…	…	…	…	…	…	…	(Sonobe-cho)
5,182	58.4	2,749	31.0	…	…	…	…	…	…	…	(Yagi-cho)
4,858	58.7	2,277	27.5	…	…	…	…	…	…	…	(Tamba-cho)
3,351	56.3	1,887	31.7	…	…	…	…	…	…	…	(Hiyoshi-cho)
2,717	54.9	1,637	33.1	…	…	…	…	…	…	…	(Mizuho-cho)
1,801	49.1	1,453	39.6	…	…	…	…	…	…	…	(Wachi-cho)
…	…	…	…	81	221	1	－	4	64	11	Kyotamba-cho
2,306	54.4	1,507	35.5	…	…	…	…	…	…	…	(Miwa-cho)
2,306	51.8	1,701	38.2	…	…	…	…	…	…	…	(Yakuno-cho)
2,737	50.4	2,057	37.9	…	…	…	…	…	…	…	(Oe-cho)
4,313	57.3	2,138	28.4	…	…	…	…	…	…	…	(Kaya-cho)
3,863	59.1	1,718	26.3	…	…	…	…	…	…	…	(Iwataki-cho)
1,305	48.0	1,114	41.0	5	52	－	－	－	9	－	Ine-cho
6,213	57.3	2,830	26.1	…	…	…	…	…	…	…	(Nodagawa-cho)
…	…	…	…	170	298	－	－	3	84	30	Yosano-cho
（平成17年国勢調査）				府健康福祉総務課（人口動態統計）							

④ 乳児死亡とは生後1年未満、新生児死亡とは生後4週未満の死亡。
⑤ 山城町、木津町、加茂町の数値は平成19年3月11日まで。平成19年3月12日から合併により木津川市となる。
⑥ 「全国都道府県市区町村別面積調」による。

市 町 村　の 現 況（つづき）

市町村	15歳以上の就業者数(常住地)(平17.10.1) 総数⑦	第1次産業	第2次産業	第3次産業	農家数(販売農家)(平17.2.1) 総数	うち専業農家	農家人口(販売農家)(平17.2.1) 総数	うち農家就業人口
	人	人	人	人	戸	戸	人	人
総数	**1,248,020**	**33,764**	**312,201**	**868,092**	**24,406**	**5,382**	**99,653**	**39,406**
京都市	688,268	5,912	155,460	504,066	2,321	637	10,523	4,774
福知山市	34,709	2,292	10,587	21,509	1,977	483	7,163	2,787
舞鶴市	43,558	2,392	10,585	29,773	1,133	248	4,419	1,806
綾部市	19,161	2,319	6,516	10,023	1,898	602	6,521	2,887
宇治市	86,825	533	24,219	59,560	246	73	1,114	524
宮津市	10,460	1,040	2,373	6,998	559	146	2,097	917
亀岡市	45,524	2,200	13,066	29,496	2,489	357	10,739	3,746
城陽市	38,596	650	11,184	25,607	366	85	1,661	687
向日市	26,514	343	7,121	18,565	216	41	941	395
長岡京市	37,206	446	10,151	26,120	257	51	1,195	504
八幡市	33,180	730	8,201	22,123	357	90	1,623	798
京田辺市	27,820	756	6,911	19,393	680	119	3,077	1,204
京丹後市	33,111	3,622	11,891	17,473	2,788	501	11,725	4,163
南丹市	…	…	…	…	…	…	…	…
木津川市	…	…	…	…	…	…	…	…
乙訓郡 大山崎町	7,183	66	1,983	5,100	34	12	142	65
久世郡 久御山町	8,677	735	2,917	4,954	406	117	1,818	817
綴喜郡 井手町	3,911	152	1,433	2,286	132	38	558	226
綴喜郡 宇治田原町	5,003	400	1,562	3,012	254	47	1,148	432
相楽郡 (山城町)	4,257	412	1,121	2,653	262	52	1,177	481
相楽郡 (木津町)	18,127	515	3,712	13,786	393	63	1,687	688
相楽郡 (加茂町)	7,689	593	1,554	5,285	391	85	1,672	707
相楽郡 笠置町	874	48	212	609	24	5	97	37
相楽郡 和束町	2,561	644	628	1,277	337	109	1,438	736
相楽郡 精華町	15,600	490	3,487	11,365	409	66	1,854	733
相楽郡 南山城村	1,752	362	374	1,014	198	45	888	432
(北桑田郡) (京北町)	…	…	…	…	458	79	1,838	629
(北桑田郡) (美山町)	2,431	446	708	1,266	527	131	1,824	682
船井郡 (園部町)	7,855	698	2,163	4,845	826	107	3,510	1,206
船井郡 (八木町)	4,308	602	1,076	2,619	724	111	3,054	1,109
船井郡 (丹波町)	4,191	559	1,297	2,294	576	120	2,325	828
船井郡 (日吉町)	2,866	443	795	1,621	445	89	1,677	610
船井郡 (瑞穂町)	2,453	476	760	1,200	534	121	2,034	672
船井郡 (和知町)	1,883	508	476	894	359	124	1,237	537
船井郡 京丹波町	…	…	…	…	…	…	…	…
(天田郡) (三和町)	2,168	486	719	958	397	120	1,363	582
(天田郡) (夜久野町)	2,377	534	629	1,191	481	114	1,759	685
(加佐郡) (大江町)	2,552	377	725	1,449	292	83	1,071	463
与謝郡 (加悦町)	4,052	311	1,686	2,031	281	41	1,136	314
与謝郡 (岩滝町)	3,363	77	1,352	1,915	44	4	178	53
与謝郡 伊根町	1,334	412	213	707	174	35	680	261
与謝郡 (野田川町)	5,621	183	2,354	3,055	161	31	690	229
与謝郡 与謝野町	…	…	…	…	…	…	…	…
資料	総務省統計局(平成17年国勢調査)				農林水産省(2005年農林業			

⑦ 総数には「分類不能の産業」を含む。
⑧ 「京都農林水産統計年報」による。

市町村	経営耕地面積(販売農家)(平17.2.1) 総数	田	畑	樹園地	水稲収穫量(平21年)	茶 茶園面積(平21.10.31)	荒茶生産量(平21年)	林業(平21.4.1) 森林面積	蓄積	事業所(平18.10.1) 事業所数	従業者数	Area
	ha	ha	ha	ha	t	ha	kg	ha	m³	事業所	人	
総数	**21,148**	**17,412**	**2,060**	**1,676**	**76,800**	**1,623**	**2,584,598**	**343,073**	**72,671,059**	**128,660**	**1,170,087**	**Total**
京都市	1,703	1,297	312	94	5,980	7	5,160	61,018	14,451,601	78,333	734,400	Kyoto-shi
福知山市	1,526	1,347	147	33	8,110	19	14,027	42,104	9,515,710	4,445	41,593	Fukuchiyama-shi
舞鶴市	691	577	92	22	3,020	20	14,774	26,951	5,100,179	4,527	38,925	Maizuru-shi
綾部市	1,654	1,492	110	51	6,620	29	27,761	26,587	5,931,970	1,835	16,604	Ayabe-shi
宇治市	274	214	24	35	1,180	82	64,602	3,377	734,761	6,245	62,369	Uji-shi
宮津市	430	369	45	16	1,620	－	－	13,550	1,993,101	1,525	9,789	Miyazu-shi
亀岡市	2,072	2,006	49	17	9,060	2	440	15,302	3,392,957	3,417	30,443	Kameoka-shi
城陽市	297	193	51	52	1,030	30	30,500	1,021	162,501	2,717	23,244	Joyo-shi
向日市	154	109	11	34	327	－	－	92	2,228	1,889	15,216	Muko-shi
長岡京市	195	105	18	72	368	－	－	792	134,137	2,804	30,278	Nagaokakyo-shi
八幡市	326	249	60	17	1,510	16	24,300	176	14,615	1,972	21,509	Yawata-shi
京田辺市	536	455	58	23	2,260	39	52,690	1,297	140,629	2,016	21,674	Kyotanabe-shi
京丹後市	3,503	2,858	539	106	12,000	43	950	37,238	6,464,113	5,650	28,621	Kyotango-shi
南丹市	…	…	…	…	7,690	8	3,361	54,223	12,716,898	1,800	14,573	Nantan-shi
木津川市	…	…	…	…	3,240	139	236,223	3,214	546,187	…	…	Kizugawa-shi
乙訓郡 大山崎町	19	16	3	0	55	－	－	188	22,234	426	5,744	Oyamazaki-cho
久世郡 久御山町	412	346	62	4	1,310	5	5,000	23	4,727	1,690	23,619	Kumiyama-cho
綴喜郡 井手町	92	56	14	21	391	15	9,345	1,110	196,134	419	2,985	Ide-cho
綴喜郡 宇治田原町	254	98	5	151	690	259	297,580	4,385	1,006,824	428	4,682	Ujitawara-cho
相楽郡 (山城町)	191	93	51	47	…	…	…	…	…	450	2,940	(Yamashiro-cho)
相楽郡 (木津町)	281	231	32	18	…	…	…	…	…	912	8,846	(Kizu-cho)
相楽郡 (加茂町)	336	222	43	71	…	…	…	…	…	418	2,893	(Kamo-cho)
相楽郡 笠置町	11	9	1	0	105	－	－	1,881	383,263	116	695	Kasagi-cho
相楽郡 和束町	540	89	5	446	588	592	1,028,667	4,948	1,147,971	242	1,395	Wazuka-cho
相楽郡 精華町	252	237	13	2	1,250	－	－	649	86,320	874	8,748	Seika-cho
相楽郡 南山城村	380	103	45	233	568	309	765,408	4,620	805,463	116	749	Minamiyamashiro-mura
(北桑田郡) (京北町)	319	309	10	0	…	…	…	…	…	…	…	(Keihoku-cho)
(北桑田郡) (美山町)	332	298	31	3	…	…	…	…	…	…	…	(Miyama-cho)
船井郡 (園部町)	717	695	14	9	…	…	…	…	…	…	…	(Sonobe-cho)
船井郡 (八木町)	591	577	12	2	…	…	…	…	…	…	…	(Yagi-cho)
船井郡 (丹波町)	526	478	41	7	…	…	…	…	…	…	…	(Tamba-cho)
船井郡 (日吉町)	301	265	31	6	…	…	…	…	…	…	…	(Hiyoshi-cho)
船井郡 (瑞穂町)	389	355	18	16	…	…	…	…	…	…	…	(Mizuho-cho)
船井郡 (和知町)	206	183	7	17	…	…	…	…	…	…	…	(Wachi-cho)
船井郡 京丹波町	…	…	…	…	4,130	9	3,810	25,079	5,619,705	847	6,538	Kyotamba-cho
(天田郡) (三和町)	241	198	19	24	…	…	…	…	…	…	…	(Miwa-cho)
(天田郡) (夜久野町)	320	282	24	14	…	…	…	…	…	…	…	(Yakuno-cho)
(加佐郡) (大江町)	230	180	40	10	…	…	…	…	…	…	…	(Oe-cho)
与謝郡 (加悦町)	333	324	8	1	…	…	…	…	…	…	…	(Kaya-cho)
与謝郡 (岩滝町)	53	51	2	－	…	…	…	…	…	…	…	(Iwataki-cho)
与謝郡 伊根町	147	139	7	0	597	－	－	5,090	694,079	216	948	Ine-cho
与謝郡 (野田川町)	314	308	5	0	…	…	…	…	…	…	…	(Nodagawa-cho)
与謝郡 与謝野町	…	…	…	…	3,070	－	－	8,156	1,402,752	2,331	10,067	Yosano-cho
資料	センサス)				近畿農政局⑧	府農産課		府林務課		総務省統計局(事業所・企業統計調査)		

市 町 村　の 現 況（つづき）

市町村	工業(平21.12.31)⑨ 事業所数	従業者数	製造品出荷額等	商業(平19.6.1) 卸売業 事業所数	従業者数	年間商品販売額	小売業 事業所数	従業者数	年間商品販売額	自動車保有台数⑩(平22.3.31)
	事業所	人	百万円	事業所	人	百万円	事業所	人	百万円	台
総数	**5,321**	**145,589**	**4,664,133**	**7,803**	**72,292**	**4,373,672**	**26,964**	**177,376**	**3,022,498**	**1,333,315**
京都市	2,888	66,332	2,103,016	5,726	57,590	3,555,281	16,834	110,389	2,013,745	588,851
福知山市	171	6,918	209,264	268	2,215	126,955	938	5,725	94,213	63,408
舞鶴市	139	3,637	176,743	249	1,777	81,797	1,034	5,714	95,098	64,689
綾部市	117	4,943	86,371	66	370	15,714	448	2,244	39,658	28,194
宇治市	315	9,173	559,553	235	1,798	92,417	1,294	10,550	142,200	88,713
宮津市	34	531	10,230	80	445	11,054	371	1,573	22,125	15,341
亀岡市	196	5,730	120,151	124	678	32,808	772	5,278	85,967	60,536
城陽市	136	4,463	82,247	103	502	31,889	572	4,254	62,044	41,030
向日市	58	1,538	57,934	75	475	23,173	353	2,819	42,853	23,092
長岡京市	98	8,934	306,148	90	511	33,198	509	3,745	47,287	32,495
八幡市	120	3,208	96,600	128	1,394	118,919	404	3,547	58,377	40,252
京田辺市	89	3,817	118,353	60	391	20,590	356	3,355	45,717	32,669
京丹後市	211	4,375	68,147	145	801	25,864	870	3,809	61,457	45,590
南丹市	94	2,929	111,767	44	188	9,586	383	1,600	21,396	26,249
木津川市	73	999	31,005	75	412	14,037	491	4,271	41,617	38,028
乙訓郡 大山崎町	14	3,238	207,920	16	239	50,516	81	407	5,335	6,880
久世郡 久御山町	278	8,068	195,953	119	1,471	96,530	197	2,242	52,803	17,746
綴喜郡 井手町	33	1,002	17,031	10	66	2,035	75	258	2,376	6,300
綴喜郡 宇治田原町	60	2,369	45,451	38	170	2,720	94	699	20,830	7,870
相楽郡 (山城町)	…	…	…	…	…	…	…	…	…	…
相楽郡 (木津町)	…	…	…	…	…	…	…	…	…	…
相楽郡 (加茂町)	…	…	…	…	…	…	…	…	…	…
相楽郡 笠置町	6	36	329	5	16	109	28	94	1,794	1,393
相楽郡 和束町	14	148	1,496	13	82	2,120	45	185	2,244	4,974
相楽郡 精華町	17	543	10,134	33	216	14,765	209	1,772	23,610	18,218
相楽郡 南山城村	7	76	630	1	4	X	20	45	X	3,275
(北桑田郡) (京北町)	…	…	…	…	…	…	…	…	…	…
(北桑田郡) (美山町)	…	…	…	…	…	…	…	…	…	…
船井郡 (園部町)	…	…	…	…	…	…	…	…	…	…
船井郡 (八木町)	…	…	…	…	…	…	…	…	…	…
船井郡 (丹波町)	…	…	…	…	…	…	…	…	…	…
船井郡 (日吉町)	…	…	…	…	…	…	…	…	…	…
船井郡 (瑞穂町)	…	…	…	…	…	…	…	…	…	…
船井郡 (和知町)	…	…	…	…	…	…	…	…	…	…
船井郡 京丹波町	48	1,301	24,939	22	124	2,418	183	914	14,209	14,179
(天田郡) (三和町)	…	…	…	…	…	…	…	…	…	…
(天田郡) (夜久野町)	…	…	…	…	…	…	…	…	…	…
(加佐郡) (大江町)	…	…	…	…	…	…	…	…	…	…
与謝郡 (加悦町)	…	…	…	…	…	…	…	…	…	…
与謝郡 (岩滝町)	…	…	…	…	…	…	…	…	…	…
与謝郡 伊根町	4	34	249	2	66	X	52	146	X	1,650
与謝郡 (野田川町)	…	…	…	…	…	…	…	…	…	…
与謝郡 与謝野町	101	1,247	22,472	76	291	8,471	351	1,741	23,987	17,020
資料	府調査統計課(工業統計調査速報)			府調査統計課(商業統計調査)						近畿運輸局京都運輸支局

⑨ 従業者4人以上の事業所。
⑩ 小型二輪と軽自動車を含む。ただし、市町村別の軽自動車は軽四輪のみである。総数には市町村不明分を含む。

市町村	医療施設(平20.10.1) 病院 施設数	病院 病床数	一般診療所	歯科診療所	学校(平22.5.1) 小学校 学校数	小学校 児童数	中学校 学校数	中学校 生徒数	高等学校 学校数	高等学校 生徒数	普通会計決算額(平成21年度) 歳入	歳出	Area
	施設	床	施設	施設	校	人	校	人	校	人	百万円	百万円	
総数	**177**	**36,598**	**2,516**	**1,318**	**441**	**139,623**	**204**	**71,378**	**105**	**71,409**	**1,231,125**	**1,216,139**	**Total**
京都市	110	23,750	1,655	844	193	71,930	103	39,244	53	43,285	762,247	758,429	Kyoto-shi
福知山市	6	1,180	82	39	27	4,627	10	2,439	8	3,755	40,485	39,379	Fukuchiyama-shi
舞鶴市	9	1,699	61	39	21	5,270	8	2,555	4	2,010	35,628	34,792	Maizuru-shi
綾部市	3	391	28	14	10	1,964	6	978	2	881	16,098	15,865	Ayabe-shi
宇治市	11	2,759	144	79	22	11,099	10	5,419	6	4,583	59,738	58,638	Uji-shi
宮津市	1	77	22	9	9	964	4	439	3	1,176	12,148	12,072	Miyazu-shi
亀岡市	5	679	57	33	18	5,542	8	2,707	2	1,556	31,275	31,115	Kameoka-shi
城陽市	5	942	63	32	10	4,187	5	1,865	2	1,820	25,987	25,558	Joyo-shi
向日市	1	210	40	21	6	3,211	3	1,351	2	1,412	16,071	15,722	Muko-shi
長岡京市	6	1,347	73	39	10	4,567	4	1,989	2	1,206	25,474	25,031	Nagaokakyo-shi
八幡市	3	548	33	30	8	4,006	4	1,697	2	859	24,219	23,774	Yawata-shi
京田辺市	3	569	50	27	9	4,154	4	1,960	2	1,599	21,937	21,502	Kyotanabe-shi
京丹後市	4	738	31	19	30	3,553	9	1,887	5	1,701	35,952	34,956	Kyotango-shi
南丹市	3	638	38	13	17	1,692	5	1,006	5	1,204	23,662	22,967	Nantan-shi
木津川市	1	321	56	23	14	4,639	4	1,744	2	1,905	27,161	26,452	Kizugawa-shi
乙訓郡 大山崎町	－	－	9	7	2	813	1	359	－	－	6,786	6,064	Oyamazaki-cho
久世郡 久御山町	1	61	6	7	3	956	1	449	1	871	8,243	7,927	Kumiyama-cho
綴喜郡 井手町	－	－	5	1	3	395	1	171	－	－	4,190	3,840	Ide-cho
綴喜郡 宇治田原町	－	－	5	3	2	616	1	326	－	－	4,314	4,201	Ujitawara-cho
相楽郡 (山城町)	…	…	…	…	…	…	…	…	…	…	…	…	(Yamashiro-cho)
相楽郡 (木津町)	…	…	…	…	…	…	…	…	…	…	…	…	(Kizu-cho)
相楽郡 (加茂町)	…	…	…	…	…	…	…	…	…	…	…	…	(Kamo-cho)
相楽郡 笠置町	－	－	1	1	1	57	－	－	－	－	1,887	1,852	Kasagi-cho
相楽郡 和束町	－	－	4	1	1	191	1	86	－	－	3,106	3,020	Wazuka-cho
相楽郡 精華町	2	250	26	19	5	2,811	3	1,167	1	762	13,557	13,326	Seika-cho
相楽郡 南山城村	－	－	1	2	1	99	1	112	－	－	2,456	2,336	Minamiyamashiro-mura
(北桑田郡) (京北町)	…	…	…	…	…	…	…	…	…	…	…	…	(Keihoku-cho)
(北桑田郡) (美山町)	…	…	…	…	…	…	…	…	…	…	…	…	(Miyama-cho)
船井郡 (園部町)	…	…	…	…	…	…	…	…	…	…	…	…	(Sonobe-cho)
船井郡 (八木町)	…	…	…	…	…	…	…	…	…	…	…	…	(Yagi-cho)
船井郡 (丹波町)	…	…	…	…	…	…	…	…	…	…	…	…	(Tamba-cho)
船井郡 (日吉町)	…	…	…	…	…	…	…	…	…	…	…	…	(Hiyoshi-cho)
船井郡 (瑞穂町)	…	…	…	…	…	…	…	…	…	…	…	…	(Mizuho-cho)
船井郡 (和知町)	…	…	…	…	…	…	…	…	…	…	…	…	(Wachi-cho)
船井郡 京丹波町	2	144	6	7	8	773	3	475	1	312	11,851	11,085	Kyotamba-cho
(天田郡) (三和町)	…	…	…	…	…	…	…	…	…	…	…	…	(Miwa-cho)
(天田郡) (夜久野町)	…	…	…	…	…	…	…	…	…	…	…	…	(Yakuno-cho)
(加佐郡) (大江町)	…	…	…	…	…	…	…	…	…	…	…	…	(Oe-cho)
与謝郡 (加悦町)	…	…	…	…	…	…	…	…	…	…	…	…	(Kaya-cho)
与謝郡 (岩滝町)	…	…	…	…	…	…	…	…	…	…	…	…	(Iwataki-cho)
与謝郡 伊根町	－	－	3	1	2	88	2	66	1	53	2,886	2,728	Ine-cho
与謝郡 (野田川町)	…	…	…	…	…	…	…	…	…	…	…	…	(Nodagawa-cho)
与謝郡 与謝野町	1	295	17	8	9	1,419	3	887	1	459	13,765	13,507	Yosano-cho
資料	府健康福祉総務課(医療施設調査)				府調査統計課(学校基本調査速報)						府自治振興課(市町村決算統計資料)		

都道府県の現況

都道府県	世帯数(平22.3.31)	人口(平21.10.1) 総数	男	女	年齢3区分別人口(平21.10.1) 0～14歳	構成比	15～64歳	構成比	65歳以上	構成比	市町(平22.4.1) 計	市
	世帯	千人	千人	千人	千人	%	千人	%	千人	%		市
全国	**53,362,801**	**127,510**	**62,130**	**65,380**	**17,011**	**13.3**	**81,493**	**63.9**	**29,005**	**22.7**	**1,750**	**786**
北海道	2,654,310	5,507	2,599	2,908	663	12.0	3,510	63.7	1,334	24.2	179	35
青森県	571,091	1,379	648	731	173	12.5	862	62.5	344	24.9	40	10
岩手県	503,139	1,340	639	701	169	12.6	813	60.6	359	26.8	34	13
宮城県	906,925	2,336	1,132	1,204	314	13.4	1,506	64.5	515	22.1	35	13
秋田県	419,270	1,096	514	581	123	11.2	656	59.9	317	28.9	25	13
山形県	397,683	1,179	565	613	147	12.5	713	60.5	319	27.0	35	13
福島県	749,760	2,040	989	1,051	282	13.8	1,253	61.5	504	24.7	59	13
茨城県	1,121,039	2,960	1,473	1,488	398	13.4	1,912	64.6	650	22.0	44	32
栃木県	753,759	2,006	997	1,009	273	13.6	1,298	64.7	435	21.7	27	14
群馬県	766,784	2,007	988	1,020	275	13.7	1,270	63.3	463	23.1	35	12
埼玉県	2,910,960	7,130	3,586	3,544	969	13.6	4,734	66.4	1,427	20.0	64	40
千葉県	2,573,718	6,139	3,066	3,073	817	13.3	4,030	65.7	1,291	21.0	54	36
東京都	6,296,239	12,868	6,403	6,466	1,526	11.9	8,658	67.3	2,685	20.9	62	26
神奈川県	3,928,288	8,943	4,508	4,436	1,201	13.4	5,953	66.6	1,790	20.0	33	19
新潟県	849,247	2,378	1,149	1,229	300	12.6	1,458	61.3	620	26.1	30	20
富山県	388,425	1,095	528	568	140	12.8	671	61.3	284	26.0	15	10
石川県	444,565	1,165	562	603	159	13.7	731	62.8	274	23.5	19	10
福井県	272,292	808	390	418	114	14.2	493	61.1	200	24.8	17	9
山梨県	335,689	867	424	443	117	13.5	539	62.2	210	24.3	27	13
長野県	814,404	2,159	1,049	1,110	289	13.4	1,304	60.4	566	26.2	77	19
岐阜県	745,569	2,092	1,013	1,079	289	13.8	1,309	62.6	493	23.6	42	21
静岡県	1,440,680	3,792	1,870	1,922	508	13.4	2,399	63.3	885	23.3	35	23
愛知県	2,891,553	7,418	3,729	3,689	1,087	14.6	4,860	65.5	1,471	19.8	57	37
三重県	724,893	1,870	910	960	254	13.6	1,172	62.7	445	23.8	29	14
滋賀県	510,070	1,405	695	710	210	15.0	910	64.8	284	20.2	19	13
京都府	**1,116,543**	**2,622**	**1,258**	**1,364**	**346**	**13.2**	**1,670**	**63.7**	**606**	**23.1**	**26**	**15**
大阪府	3,901,462	8,801	4,258	4,542	1,208	13.7	5,655	64.3	1,938	22.0	43	33
兵庫県	2,345,254	5,583	2,671	2,912	771	13.8	3,539	63.4	1,273	22.8	41	29
奈良県	555,909	1,399	663	736	185	13.2	885	63.3	329	23.5	39	12
和歌山県	428,389	1,004	471	533	129	12.9	607	60.4	268	26.7	30	9
鳥取県	226,434	591	282	309	76	12.9	362	61.2	153	25.9	19	4
島根県	276,298	718	342	376	91	12.7	418	58.2	209	29.0	21	8
岡山県	780,663	1,942	931	1,011	267	13.8	1,191	61.4	483	24.9	27	15
広島県	1,226,633	2,863	1,383	1,480	391	13.7	1,795	62.7	677	23.7	23	14
山口県	643,004	1,455	685	770	183	12.6	872	59.9	400	27.5	19	13
徳島県	320,344	789	374	415	99	12.5	481	60.9	210	26.6	24	8
香川県	410,801	999	479	520	135	13.6	610	61.0	254	25.4	17	8
愛媛県	630,260	1,436	675	761	184	12.8	876	61.0	376	26.2	20	11
高知県	349,612	766	359	408	93	12.1	456	59.5	218	28.4	34	11
福岡県	2,175,227	5,053	2,390	2,663	702	13.9	3,241	64.1	1,111	22.0	60	28
佐賀県	309,659	852	400	452	121	14.2	524	61.5	207	24.3	20	10
長崎県	611,343	1,430	667	763	189	13.2	873	61.0	368	25.7	21	13
熊本県	729,603	1,814	852	961	251	13.9	1,099	60.6	463	25.5	45	14
大分県	508,207	1,195	563	632	158	13.2	721	60.4	316	26.4	18	14
宮崎県	500,694	1,132	531	601	154	13.6	688	60.8	290	25.6	26	9
鹿児島県	786,259	1,708	796	912	236	13.8	1,022	59.8	450	26.3	43	19
沖縄県	559,851	1,382	677	705	245	17.7	895	64.8	242	17.5	41	11
資料	(財)国土地理協会(住民基本台帳人口要覧)	総務省統計局(人口推計)									(財)地方自治	

都道府県	村数 町	村	農林業 農家数(販売農家)(平17.2.1)	うち専業農家	農業人口(販売農家)(平17.2.1)	うち農業就業人口	耕地面積(平21.7.15) 田	普通畑	樹園地	牧草地	Area
	町	村	戸	戸	人	人	ha	ha	ha	ha	
全国	**757**	**184**	**1,963,424**	**443,158**	**8,370,489**	**3,352,590**	**2,506,000**	**1,169,000**	**314,700**	**618,800**	**Japan**
北海道	129	15	51,990	27,120	211,929	131,491	225,100	414,300	3,020	515,900	Hokkaido
青森県	22	8	50,790	11,787	216,496	96,166	83,700	34,200	23,900	15,400	Aomori-ken
岩手県	16	5	67,330	10,900	294,496	114,009	95,900	25,900	3,950	28,500	Iwate-ken
宮城県	21	1	62,731	8,036	291,592	99,085	110,500	18,400	1,530	6,120	Miyagi-ken
秋田県	9	3	60,325	8,182	263,010	91,068	131,000	11,900	2,780	5,180	Akita-ken
山形県	19	3	49,013	6,409	232,788	85,384	96,900	12,400	11,300	2,650	Yamagata-ken
福島県	31	15	80,597	11,079	378,211	135,010	105,500	31,900	7,370	5,610	Fukushima-ken
茨城県	10	2	84,845	16,261	382,732	141,912	100,400	67,500	7,340	480	Ibaraki-ken
栃木県	13	－	56,016	9,084	257,792	95,858	99,400	23,200	2,590	2,600	Tochigi-ken
群馬県	15	8	38,508	10,601	162,141	71,696	28,400	42,200	3,870	1,780	Gunma-ken
埼玉県	23	1	52,721	11,121	230,429	95,121	44,400	32,400	3,630	80	Saitama-ken
千葉県	17	1	63,674	14,372	282,097	118,614	75,400	49,700	3,700	598	Chiba-ken
東京都	5	8	7,353	2,371	31,511	16,344	301	5,730	1,700	64	Tokyo-to
神奈川県	13	1	16,414	4,479	73,582	35,604	4,060	12,300	4,140	72	Kanagawa-ken
新潟県	6	4	82,011	10,816	371,959	129,217	155,000	16,100	2,750	1,020	Niigata-ken
富山県	4	1	31,463	3,071	142,941	42,617	57,100	1,390	749	284	Toyama-ken
石川県	9	－	22,297	3,306	94,914	31,241	36,300	5,190	1,340	527	Ishikawa-ken
福井県	8	－	26,006	2,510	121,806	36,131	37,200	2,700	803	284	Fukui-ken
山梨県	8	6	22,529	6,433	87,134	40,883	8,430	4,920	10,900	869	Yamanashi-ken
長野県	23	35	74,719	16,441	308,597	130,823	55,600	36,000	16,300	3,380	Nagano-ken
岐阜県	19	2	44,815	5,291	205,995	66,102	44,700	8,510	3,890	1,190	Gifu-ken
静岡県	12	－	45,954	9,409	214,760	93,890	23,600	16,100	30,400	1,220	Shizuoka-ken
愛知県	18	2	51,638	11,375	240,042	100,261	44,900	28,100	6,310	408	Aichi-ken
三重県	15	－	39,851	6,322	173,385	57,810	46,800	8,270	6,450	26	Mie-ken
滋賀県	6	－	31,543	3,279	145,512	44,291	49,300	3,070	1,090	66	Shiga-ken
京都府	**10**	**1**	**24,406**	**5,382**	**99,653**	**39,406**	**25,300**	**3,750**	**3,130**	**68**	**Kyoto-fu**
大阪府	9	1	11,752	2,600	51,756	21,782	10,200	1,570	2,240	3	Osaka-fu
兵庫県	12	－	65,104	10,736	275,744	94,003	70,300	4,330	1,810	355	Hyogo-ken
奈良県	15	12	16,798	2,951	74,764	28,333	16,200	2,580	3,770	40	Nara-ken
和歌山県	20	1	25,594	9,250	102,640	51,218	10,700	2,530	22,300	41	Wakayama-ken
鳥取県	14	1	24,911	4,398	109,124	41,071	24,300	8,000	1,990	950	Tottori-ken
島根県	12	1	29,349	4,939	122,920	42,744	31,000	5,140	1,780	563	Shimane-ken
岡山県	10	2	51,709	12,301	206,100	79,528	54,500	10,200	3,930	752	Okayama-ken
広島県	9	－	42,070	11,731	151,924	63,028	43,000	8,260	6,650	900	Hiroshima-ken
山口県	6	－	32,324	9,224	111,958	47,446	40,900	5,810	3,510	379	Yamaguchi-ken
徳島県	15	1	24,362	6,667	100,908	43,772	20,800	5,780	4,530	177	Tokushima-ken
香川県	9	－	31,347	6,516	128,637	47,863	26,600	2,350	3,210	21	Kagawa-ken
愛媛県	9	－	36,950	12,811	135,601	64,156	24,300	6,180	23,500	196	Ehime-ken
高知県	17	6	21,069	8,556	78,211	40,134	21,600	3,140	3,770	257	Kochi-ken
福岡県	30	2	54,515	14,076	229,395	95,023	68,300	8,040	10,500	240	Fukuoka-ken
佐賀県	10	－	31,244	5,873	142,606	53,344	43,900	4,430	6,270	51	Saga-ken
長崎県	8	－	28,544	7,980	121,157	52,661	23,600	19,900	6,980	273	Nagasaki-ken
熊本県	23	8	54,298	17,662	236,482	106,343	71,200	22,800	16,800	6,990	Kumamoto-ken
大分県	3	1	35,215	11,049	128,489	54,676	41,100	9,300	5,000	2,800	Oita-ken
宮崎県	14	3	35,245	14,378	130,455	66,245	37,500	25,600	5,040	1,170	Miyazaki-ken
鹿児島県	20	4	54,332	26,209	161,187	90,962	39,500	67,100	14,200	2,410	Kagoshima-ken
沖縄県	11	19	17,153	7,814	54,927	28,224	876	30,200	2,050	5,930	Okinawa-ken
情報センター	農林水産省(農林業センサス)						農林水産省(耕地及び作付面積統計)				

都 道 府 県　　の 現 況（つづき）

都道府県	農　林　業（つづき）					事 業 所（平18.10.1）		工（平
	水陸稲収穫量（平21年）	林野面積（平17.2.1）	素材生産量（平20年）	農業産出額①（平20年）	生産農業所得②（平20年）	事業所数	従業者数	事業所数
	t	ha	千m³	億円	億円	事業所	人	事業所
全　国	**8,474,000**	**24,860,941**	**17,709**	**84,662**	**27,604**	**5,911,038**	**58,634,315**	**235,238**
北海道	543,400	5,568,179	3,529	10,251	3,458	251,883	2,414,969	6,115
青森県	286,700	630,080	589	2,828	915	68,451	579,268	1,642
岩手県	301,200	1,156,424	1,312	2,445	705	68,767	600,029	2,465
宮城県	387,800	412,980	590	1,875	592	109,589	1,066,890	3,184
秋田県	508,600	836,420	828	1,849	588	59,672	487,803	2,164
山形県	401,500	643,324	309	2,097	684	65,796	541,968	2,967
福島県	436,600	943,104	708	2,505	1,008	101,573	911,463	4,390
茨城県	407,800	187,627	254	4,284	1,669	126,506	1,273,140	6,163
栃木県	345,500	343,345	424	2,693	906	95,995	921,976	4,917
群馬県	91,100	406,290	186	2,244	659	102,705	955,820	5,749
埼玉県	177,600	122,806	90	1,997	758	254,835	2,567,058	13,576
千葉県	326,900	162,217	86	4,216	1,319	194,817	2,052,521	5,974
東京都	789	74,410	16	270	76	690,556	8,704,870	16,446
神奈川県	16,000	94,628	15	756	235	288,962	3,332,355	9,592
新潟県	626,900	810,142	128	2,777	958	131,405	1,132,734	6,110
富山県	212,100	239,480	50	673	216	60,311	561,487	3,027
石川県	134,900	279,581	122	583	198	66,948	577,944	3,322
福井県	134,000	310,796	109	465	174	48,713	404,338	2,580
山梨県	28,000	349,577	84	788	303	48,723	396,194	2,149
長野県	205,900	1,022,013	311	2,238	657	119,608	1,008,648	5,774
岐阜県	113,600	844,354	299	1,227	357	112,668	953,273	6,822
静岡県	89,000	497,090	269	2,281	669	191,673	1,825,065	11,259
愛知県	155,200	219,639	105	3,210	980	335,601	3,762,487	19,635
三重県	148,600	374,362	298	1,117	359	85,865	833,745	4,183
滋賀県	170,000	205,710	32	616	176	58,197	608,478	2,965
京都府	**76,800**	**342,976**	**108**	**705**	**213**	**128,660**	**1,170,087**	**5,321**
大阪府	28,900	57,847	15	329	116	428,247	4,450,505	21,315
兵庫県	190,800	562,626	192	1,478	457	238,879	2,286,149	10,125
奈良県	47,700	284,188	154	451	145	50,631	465,090	2,385
和歌山県	37,600	362,626	164	1,079	417	54,768	400,400	2,014
鳥取県	68,300	257,158	111	702	237	29,192	261,500	974
島根県	94,600	528,382	326	602	189	41,814	333,360	1,416
岡山県	181,000	489,875	365	1,294	400	85,427	841,669	3,834
広島県	135,500	621,467	259	1,073	313	139,914	1,346,007	5,626
山口県	118,800	434,679	167	697	226	71,651	652,046	2,118
徳島県	64,500	312,432	207	1,052	296	41,295	333,663	1,487
香川県	75,400	87,625	33	786	166	52,303	463,693	2,312
愛媛県	77,100	400,040	521	1,356	440	71,594	609,667	2,544
高知県	63,500	594,341	418	1,026	348	41,982	320,127	1,138
福岡県	196,600	222,654	177	2,179	805	224,954	2,216,448	6,400
佐賀県	141,800	110,041	139	1,312	488	41,781	377,490	1,511
長崎県	67,500	246,499	80	1,396	362	70,794	595,026	2,090
熊本県	204,500	464,943	840	3,053	912	81,452	750,814	2,355
大分県	124,500	456,488	791	1,339	406	59,658	528,028	1,740
宮崎県	103,800	587,641	1,391	3,246	979	58,127	485,338	1,607
鹿児島県	122,000	589,871	507	4,151	1,124	85,655	715,623	2,454
沖縄県	2,890	111,964	1	920	406	72,441	557,062	1,302
資　料	農林水産省（作物統計）	農林水産省（農林業センサス）	農林水産省（木材統計調査）	農林水産省（生産農業所得統計）		総務省統計局（事業所・企業統計調査）		経済産業

① 全国値については農業総産出額。（都道府県間における中間生産物の二重計算を避け、計算された数値であるので、各都道府県の総計と一致しない。
② ①を用いて計算された数値であるので、①と同様に全国値は、各都道府県の総計と一致しない。

業21.12.31)③		商　業（平19.6.1）						Area
		卸売業			小売業			
従業者数	製造品出荷額等	事業所数	従業者数	年間商品販売額	事業所数	従業者数	年間商品販売額	
人	百万円	事業所	人	百万円	事業所	人	百万円	
7,671,198	**262,850,323**	**334,799**	**3,526,306**	**413,531,671**	**1,137,859**	**7,579,363**	**134,705,448**	**Japan**
174,527	5,127,085	13,687	125,636	11,662,826	44,549	338,157	6,156,539	Hokkaido
58,155	1,436,092	3,517	30,891	1,870,352	15,155	88,330	1,439,959	Aomori-ken
89,685	2,004,390	3,201	27,335	1,868,268	14,721	82,746	1,319,816	Iwate-ken
116,931	2,918,810	7,442	74,521	8,069,598	22,056	155,875	2,531,787	Miyagi-ken
67,781	1,184,799	2,656	20,867	1,330,364	13,009	72,091	1,140,430	Akita-ken
104,414	2,369,808	3,196	24,681	1,480,549	13,710	74,401	1,222,199	Yamagata-ken
165,400	4,652,436	4,869	39,146	2,631,244	21,255	125,606	2,038,908	Fukushima-ken
263,931	9,629,067	5,834	48,525	3,911,079	25,414	166,200	2,958,758	Ibaraki-ken
198,088	7,657,400	4,975	40,452	3,514,104	19,016	119,457	2,136,204	Tochigi-ken
187,592	6,459,405	5,118	46,395	4,704,270	19,653	123,501	2,125,778	Gunma-ken
387,507	11,604,858	11,854	109,799	8,816,010	44,573	357,223	6,337,840	Saitama-ken
214,277	12,240,432	8,993	83,986	6,567,201	39,603	330,640	5,754,991	Chiba-ken
318,488	7,695,959	47,270	795,902	164,932,421	102,695	778,118	17,278,905	Tokyo-to
389,290	14,791,529	12,824	141,461	12,398,845	54,892	464,156	8,548,105	Kanagawa-ken
186,594	4,144,022	7,304	65,483	4,608,546	26,783	148,673	2,576,649	Niigata-ken
113,598	2,813,967	3,330	28,361	2,122,552	13,079	69,253	1,175,444	Toyama-ken
92,561	1,992,474	3,932	34,496	2,818,190	12,632	73,503	1,339,428	Ishikawa-ken
69,868	1,672,177	2,641	21,814	1,325,605	9,380	51,937	904,694	Fukui-ken
72,905	1,890,630	2,252	17,077	1,026,267	9,028	51,503	873,456	Yamanashi-ken
190,082	4,890,467	5,651	48,115	3,458,611	21,711	135,704	2,373,576	Nagano-ken
190,332	4,541,963	6,171	48,331	2,648,467	20,835	128,392	2,112,133	Gifu-ken
410,651	15,032,880	10,608	86,647	6,976,433	36,786	230,445	4,078,182	Shizuoka-ken
795,030	34,207,628	22,848	258,318	35,151,716	57,153	436,194	8,291,533	Aichi-ken
188,439	9,319,546	4,136	32,446	2,007,855	17,466	112,723	1,932,530	Mie-ken
147,373	6,099,998	2,374	18,196	1,155,801	11,634	84,942	1,360,774	Shiga-ken
145,589	**4,664,133**	**7,803**	**72,292**	**4,373,672**	**26,964**	**177,376**	**3,022,498**	**Kyoto-fu**
480,306	14,666,098	32,985	403,270	52,009,668	74,665	509,947	9,650,541	Osaka-fu
361,177	13,383,988	12,094	107,552	7,781,958	49,503	326,731	5,487,306	Hyogo-ken
65,486	1,974,901	1,928	15,517	875,957	11,532	77,843	1,250,277	Nara-ken
48,821	2,400,794	2,673	19,454	931,346	12,198	63,100	934,755	Wakayama-ken
34,295	847,320	1,520	13,189	712,542	6,250	36,841	635,614	Tottori-ken
42,312	873,181	1,830	14,165	689,624	8,952	45,628	731,753	Shimane-ken
145,953	6,602,869	4,707	44,831	3,137,878	18,390	116,070	2,043,853	Okayama-ken
203,438	7,880,867	8,804	85,583	8,753,388	27,035	177,092	3,115,061	Hiroshima-ken
95,363	5,384,081	3,864	30,479	2,063,072	16,146	94,093	1,485,591	Yamaguchi-ken
47,722	1,551,208	1,981	16,291	929,526	9,001	46,534	732,009	Tokushima-ken
67,085	2,493,915	3,396	30,191	2,873,177	10,587	62,981	1,107,342	Kagawa-ken
78,263	3,547,855	4,131	34,035	2,172,001	15,469	85,939	1,365,415	Ehime-ken
24,663	490,881	1,924	15,213	843,794	9,778	50,849	749,359	Kochi-ken
212,846	7,681,617	15,385	162,624	16,770,215	48,658	316,586	5,356,185	Fukuoka-ken
57,021	1,526,511	2,198	17,054	1,017,817	9,771	54,167	818,094	Saga-ken
58,025	1,674,779	3,707	29,899	1,636,930	16,706	88,973	1,387,391	Nagasaki-ken
90,858	2,303,400	4,170	36,478	2,197,646	18,806	113,657	1,752,693	Kumamoto-ken
67,829	3,083,366	3,010	23,405	1,347,606	13,208	77,246	1,209,421	Oita-ken
55,446	1,195,210	2,940	23,529	1,439,112	12,734	72,410	1,147,321	Miyazaki-ken
70,425	1,697,451	4,110	34,804	2,420,157	19,748	105,477	1,606,508	Kagoshima-ken
24,776	548,076	2,956	27,570	1,497,409	14,970	80,053	1,107,843	Okinawa-ken
省（工業統計調査速報）		経済産業省（商業統計調査）						

③ 従業者4人以上の事業所

都道府県の現況（つづき）

都道府県	道路実延長⑤（平21.4.1）	自動車保有台数⑥（平22.3.31）	医療施設（人口10万人当たり）（平21.10.1） 施設数 病院	一般診療所	歯科診療所	病院病床数	学校 小学校 学校数	児童数	中学校 学校数	生徒数
	km	台	施設	施設	施設	床	校	人	校	人
全国	**1,207,866.6**	**78,693,495**	**6.9**	**78.1**	**53.4**	**1,256.0**	**22,000**	**6,993,376**	**10,815**	**3,558,166**
北海道	89,700.6	3,648,360	10.7	61.3	55.1	1,815.7	1,248	274,624	677	145,609
青森県	19,625.1	981,318	7.5	67.9	41.3	1,352.7	347	74,754	174	41,203
岩手県	33,076.2	979,129	7.2	69.2	45.4	1,400.5	394	71,949	193	38,010
宮城県	24,612.8	1,566,712	6.3	67.6	44.8	1,139.0	455	128,901	224	65,480
秋田県	23,767.7	813,554	7.1	75.2	42.1	1,514.6	253	52,503	132	29,411
山形県	16,430.4	914,989	5.9	78.6	40.4	1,288.0	332	62,972	120	33,642
福島県	38,960.4	1,565,213	7.0	72.4	44.7	1,399.7	513	117,668	246	61,866
茨城県	56,110.4	2,455,786	6.4	57.2	47.1	1,108.0	570	167,945	244	85,938
栃木県	24,840.7	1,647,215	5.5	70.7	49.1	1,097.0	396	112,449	175	56,769
群馬県	34,988.4	1,727,027	6.9	78.5	47.9	1,260.0	343	115,864	178	58,748
埼玉県	46,712.4	3,906,399	5.0	56.2	47.4	881.8	828	394,644	449	196,241
千葉県	40,198.8	3,461,289	4.6	59.5	51.2	925.2	857	337,351	406	164,064
東京都	24,042.3	4,472,022	5.0	98.1	81.9	996.4	1,370	595,669	822	309,247
神奈川県	25,268.2	3,956,666	3.9	71.3	54.1	826.7	893	486,659	479	231,291
新潟県	37,333.5	1,805,805	5.6	70.1	50.1	1,244.2	534	126,465	242	65,834
富山県	13,720.7	875,299	10.1	71.1	41.5	1,636.2	203	59,870	83	30,448
石川県	13,053.4	869,654	8.7	74.0	42.4	1,655.8	233	66,761	102	33,476
福井県	10,752.3	642,122	9.4	73.5	34.9	1,437.4	210	46,764	85	24,498
山梨県	11,101.4	725,570	6.9	77.4	47.8	1,301.2	211	48,628	103	26,462
長野県	47,859.1	1,846,091	6.2	72.8	46.8	1,143.2	392	124,061	199	63,682
岐阜県	30,497.4	1,653,527	5.0	73.8	44.7	999.3	379	122,507	201	62,205
静岡県	36,454.0	2,810,599	4.9	71.1	46.4	1,072.3	529	211,750	294	106,622
愛知県	49,763.1	4,953,743	4.5	67.8	49.0	919.0	983	435,821	438	215,822
三重県	24,886.9	1,460,373	5.7	80.1	46.1	1,115.7	423	106,337	184	54,233
滋賀県	12,265.8	973,060	4.3	69.4	39.0	1,063.1	236	86,907	107	42,232
京都府	**15,303.9**	**1,333,315**	**6.7**	**96.7**	**50.2**	**1,388.3**	**441**	**139,582**	**204**	**71,378**
大阪府	19,203.5	3,702,450	6.1	93.5	61.7	1,241.3	1,043	492,154	534	248,276
兵庫県	36,115.5	2,953,595	6.3	88.4	52.8	1,154.8	812	321,173	397	160,222
奈良県	12,542.8	822,034	5.4	82.9	50.2	1,177.6	220	78,963	119	41,546
和歌山県	13,339.1	739,482	9.2	106.4	55.4	1,434.0	290	55,625	142	30,296
鳥取県	8,731.1	452,271	7.8	90.2	45.2	1,537.4	147	32,588	65	16,763
島根県	18,116.5	540,423	7.8	104.6	39.7	1,625.8	246	38,409	106	20,238
岡山県	31,953.9	1,478,748	9.1	83.6	51.8	1,557.6	428	110,660	174	56,712
広島県	28,604.5	1,829,919	8.9	92.3	54.0	1,449.2	574	160,310	279	81,859
山口県	16,446.2	1,053,848	10.2	87.9	47.2	1,891.2	347	77,062	179	39,405
徳島県	15,049.2	607,814	15.1	99.2	55.0	1,931.3	266	41,408	97	21,575
香川県	10,228.5	754,918	9.5	82.4	46.2	1,582.8	190	56,851	84	27,844
愛媛県	18,046.5	996,431	10.0	86.2	48.4	1,603.2	349	77,953	143	39,348
高知県	13,795.0	553,394	18.0	75.5	46.7	2,488.5	271	39,059	137	20,933
福岡県	37,079.9	3,197,189	9.3	88.6	59.3	1,729.3	771	281,109	375	143,245
佐賀県	10,749.1	648,148	12.9	81.6	49.9	1,805.4	184	51,448	103	27,474
長崎県	17,917.7	915,927	11.5	100.1	51.5	1,934.1	396	81,106	210	43,728
熊本県	25,668.3	1,313,457	12.0	80.2	45.9	1,975.9	429	102,544	190	54,026
大分県	18,129.9	890,635	13.7	81.1	45.9	1,737.7	326	64,187	142	33,610
宮崎県	19,924.8	909,903	12.6	79.9	46.6	1,738.5	262	65,122	148	35,057
鹿児島県	26,922.5	1,312,536	15.9	83.9	47.5	2,067.1	596	95,583	267	50,941
沖縄県	7,976.2	975,536	6.8	58.8	42.5	1,386.0	280	100,657	163	50,657
資料	国土交通省道路局	国土交通省	厚生労働省（医療施設動態調査）				文部科学省			

⑤ 高速自動車国道、一般国道、都道府県道、市町村道の合計。
⑥ 小型二輪、軽自動車を含む。

（平22.5.1） 高等学校 学校数	生徒数	大学（短大を含まない） 学校数	学生数	国・府県民所得（平成19年度） 所得額	国・府県民1人当たり	普通会計決算額（平成20年度） 歳入	歳出	Area
校	人	校	人	億円	千円	億円	億円	
5,116	**3,368,693**	**778**	**2,887,414**	**3,908,712**	**3,059**	**480,458**	**473,490**	**Japan**
309	144,222	36	92,153	134,116	2,408	25,011	24,981	Hokkaido
86	41,639	10	16,062	34,229	2,433	7,069	6,979	Aomori-ken
82	39,350	5	13,618	32,503	2,383	6,774	6,642	Iwate-ken
102	63,447	14	59,174	60,566	2,580	7,956	7,835	Miyagi-ken
63	30,048	6	9,269	27,822	2,483	6,070	5,968	Akita-ken
68	34,642	5	12,914	30,450	2,541	5,549	5,483	Yamagata-ken
113	61,219	8	17,232	58,845	2,847	8,405	8,338	Fukushima-ken
131	81,626	9	38,670	89,260	3,007	10,338	10,264	Ibaraki-ken
80	56,136	9	22,623	62,521	3,105	7,508	7,371	Tochigi-ken
81	53,939	14	27,823	58,058	2,880	7,874	7,737	Gunma-ken
200	175,332	30	125,143	210,786	2,973	15,916	15,821	Saitama-ken
189	147,820	28	118,061	183,587	3,010	15,296	15,206	Chiba-ken
435	313,280	138	729,422	579,270	4,540	70,774	69,113	Tokyo-to
236	195,761	28	205,956	291,660	3,284	18,068	17,958	Kanagawa-ken
107	66,163	18	29,938	65,508	2,724	11,313	11,073	Niigata-ken
61	28,613	5	11,681	34,149	3,088	5,367	5,228	Toyama-ken
60	32,452	12	29,113	34,450	2,945	5,253	5,178	Ishikawa-ken
39	23,895	4	9,810	23,017	2,821	4,643	4,578	Fukui-ken
46	27,581	7	17,972	24,257	2,767	4,673	4,515	Yamanashi-ken
104	60,920	8	16,999	61,234	2,808	8,263	8,157	Nagano-ken
82	57,373	12	21,427	58,271	2,770	7,616	7,488	Gifu-ken
144	102,017	14	35,439	128,596	3,384	11,234	11,112	Shizuoka-ken
222	191,707	51	191,342	264,093	3,588	23,058	22,888	Aichi-ken
77	51,359	8	15,343	60,572	3,229	6,757	6,555	Mie-ken
58	38,706	8	37,199	43,808	3,138	5,009	4,970	Shiga-ken
105	**71,408**	**31**	**161,212**	**78,867**	**2,993**	**8,274**	**8,234**	**Kyoto-fu**
265	225,421	55	228,516	273,768	3,107	27,085	26,856	Osaka-fu
217	143,271	42	125,689	157,779	2,823	19,816	19,690	Hyogo-ken
53	38,396	10	24,727	37,809	2,681	4,592	4,503	Nara-ken
50	29,889	3	8,811	26,878	2,637	5,097	5,005	Wakayama-ken
31	17,172	2	7,217	14,184	2,364	3,462	3,332	Tottori-ken
50	20,216	2	7,311	17,809	2,436	5,168	5,071	Shimane-ken
91	54,833	17	41,160	54,914	2,812	7,204	7,148	Okayama-ken
133	76,032	22	60,058	87,909	3,059	9,110	9,028	Hiroshima-ken
83	36,796	10	19,384	43,942	2,982	6,765	6,652	Yamaguchi-ken
42	21,058	4	14,243	22,453	2,807	4,704	4,548	Tokushima-ken
42	26,194	4	10,137	26,672	2,652	4,207	4,109	Kagawa-ken
69	37,924	5	17,368	36,087	2,485	5,967	5,917	Ehime-ken
48	21,303	3	8,982	16,525	2,114	4,235	4,156	Kochi-ken
165	133,930	34	123,974	138,840	2,746	15,066	14,763	Fukuoka-ken
45	27,006	2	8,930	22,124	2,575	4,234	4,141	Saga-ken
83	44,804	10	19,220	31,851	2,191	7,160	6,986	Nagasaki-ken
88	52,414	10	29,575	43,518	2,381	7,415	7,248	Kumamoto-ken
65	34,179	5	16,908	31,707	2,636	5,799	5,667	Oita-ken
57	34,901	7	10,983	24,591	2,152	5,719	5,615	Miyazaki-ken
95	53,211	6	18,475	40,719	2,353	7,694	7,600	Kagoshima-ken
64	49,088	7	20,151	28,139	2,049	5,891	5,783	Okinawa-ken
（学校基本調査）				内閣府（県民経済計算）		総務省（都道府県決算状況調）		

平成 22 年度京都府統計グラフコンクール入賞作品

京　都　市　長　賞

第1部
立命館小学校1年生
　山下　裕子　さん

京都府教育委員会教育長賞

第3部
大山崎町立大山崎小学校6年生
　丸山　二葉　さん

京都市教育委員会教育長賞

ﾊﾟｿｺﾝ統計ｸﾞﾗﾌの部
京都市立伏見工業高等学校2年生
　北野　雅也　さん

京　都　新　聞　社　賞

第4部
立命館宇治中学校1年生
　和歌　すがお　さん
（第58回統計グラフ全国コンクール佳作）

ＫＢＳ京　都　賞

第3部
与謝野町立加悦小学校6年生
　井上　真由香　さん
　嶋﨑　菜月　　さん
　羽賀　麻央里　さん

平成 22 年度京都府統計グラフコンクール入賞作品

佳　　作



第1部
立命館小学校2年生
　　馬杉　和貴　　さん



第2部
相楽東部広域連合立
和束小学校3年生
　　大谷　由季乃　　さん

第3部
与謝野町立加悦小学校6年生
　　安 達　綾　　さん
　　西 原　詩 乃　　さん

第4部
亀岡市立亀岡中学校
　　1年生　大久保　照子　さん
　　井上　真友子　さん
　　3年生　松 永　宏 子　さん
　　村 上　碧　さん

第4部
立命館宇治中学校１年生
　　清藤　和可南　さん

統計調査実施一覧

周期調査					
調査名	周期	直近調査期日	調査名	周期	直近調査期日
国勢調査	５年毎	平22.10.1	農林業センサス	５年毎	平22.2.1
経済センサス基礎調査	未定	平21.7.1	漁業センサス	５年毎	平20.11.1
工業統計調査	毎年（経済センサス活動調査実施年を除く）	平22.12.31	就業構造基本調査	５年毎	平19.10.1
			全国消費実態調査	５年毎	平21.9～11
住宅・土地統計調査	５年毎	平20.10.1	全国物価統計調査	５年毎	平19.11.21
商業統計調査	５年毎	平19.6.1	社会生活基本調査	５年毎	平18.10.20

経常調査等			
調査名	調査期日	調査名	調査期日
毎月勤労統計調査	毎月	京都府織布生産動態統計調査	毎月末
毎月勤労統計調査特別調査	毎年７月31日	住民基本台帳人口移動報告	毎月
経済産業省生産動態統計調査	毎月末	京都府鉱工業生産動態統計調査	毎月
学校基本調査	毎月５月１日	京都府推計人口調査	毎月１日
学校保健統計調査	毎年４～６月	京都府鉱工業生産指数の作成	毎月
労働力調査	毎月末の１週間	京都市消費者物価指数の作成	毎月
小売物価統計調査	毎月	市町村民経済計算	毎年度
家計調査	毎月	京都府民経済計算	毎年度
個人企業経済調査	動向は毎四半期 構造は毎年12月31日	京都府産業連関表の作成	５年毎 （次回は平23年度）
商業動態統計調査	毎月	社会・人口統計体系の整備	毎年度
特定サービス産業実態調査	毎年11月１日		

注　府調査統計課を経由して実施される主要統計調査等を掲載した。

参考：さまざまな統計に関する情報をご覧いただけます。

- **京都府統計書**　http://www.pref.kyoto.jp/tokei/yearly/tokeisyo/tokeisyotop.html
- **統計京都**　http://www.pref.kyoto.jp/tokei/monthly/tokeikyoto/tktop.html
- **総務省統計局ホームページ**　http://www.stat.go.jp/
- **なるほど統計学園**　http://www.stat.go.jp/naruhodo/

統計ってどうして必要なの？

「統計は未来をひらく道しるべ」といわれます。
これはどういう意味なのでしょう。
統計がなぜ必要なのかを、一緒に考えてみることにしましょう。

◆統計は現在をうつす鏡

統計には、二つの大きな役割があります。一つ目は現在の国の状態を正確に知るための手段としての意味。この面から統計は､「現在をうつす鏡」といわれます。私たち国民一人ひとりが現在置かれている状況や、世界の中で日本が置かれている状況を正確に知るためになくてはならないものです。

◆統計は未来をひらく道しるべ

二つ目は、これからの日本の社会・経済発展の方向を探るための手段という意味です。国や地方自治体は、現在の社会・経済・文化の実態が数字で表わされた統計を資料として役立て、日々、行政に活用しています。これらの面から統計は「未来をひらく道しるべ」といわれるのです。

◆統計は羅針盤

統計はまた、目立たないけれど必要不可欠なものであるという意味で「空気」にたとえられたり、国を船に見立てて「羅針盤」にたとえられることもあります。

―総務庁統計局・統計センター監修「統計のおはなし」から―

平成22年度
統計でみる　府民のくらし

印刷発行　平成23年3月
編集・発行　京都府政策企画部調査統計課
京都市上京区下立売通新町西入藪ノ内町
電話(075)414-4487　FAX(075)414-4482

この国の 確かな選択 支える統計

統計相談は統計資料室へ　TEL(075)414-4483
インターネットでも統計データを提供中。
京都府統計データ　検索
アドレス http://www.pref.kyoto.jp/tokei/index.html

PRINTED WITH SOY INK
Trademark of American Soybean Association