

統計データで見る

長岡京市のすがた



京都府政策企画部企画統計課 075-414-4494
長岡京市市民協働部総務課 075-955-9547

京都府企画統計課
長岡京市

統計で分かる地域の魅力

皆さんは、統計にどのような印象をお持ちですか？
 「難しい」「複雑」と思われている方もいらっしゃるかもしれませんが、
 しかし、統計データは、地域の魅力や今のすがたを「見える化」して
 くれる、とても役に立つものです。

京都府と長岡京市は、統計データを活用した町の分析プロジェクト
 に取り組んできました。

このパンフレットでは、普段統計に触れる機会がない方にも親しみ
 やすいテーマを用いて、統計データを通じて見えてきた長岡京市の
 すがたと、データが表す「数値の基」となった背景や実際の取り組
 みの一端をご紹介します。

パンフレットを通じて、少しでも統計の面白さや町の魅力を感じて
 いただけると幸いです。

京都府×長岡京市地域分析プロジェクトチーム



パンフレットで活用した主な統計データ

国勢調査

総務省が実施している、日本に居住する全
 ての人及び世帯を対象とする統計調査です。
 5年に1回実施されており、次回は2020年
 に実施されます。
 調査結果は、行政機関のみならず、民間企
 業や研究機関などでも、基礎データとして
 幅広く活用されています。

住民基本台帳人口移動報告

住民基本台帳に基づいて、月々の国内にお
 ける人口移動の状況を明らかにしています。
 結果は、各種白書や地域人口の動向研究等
 の基礎資料として活用されています。
 月ごとに全国、都道府県、21大都市別の
 転入・転出者などの移動者数が公表されて
 います。年ごとには市区町村別の移動者数
 も公表されています。

長岡京市って どんなまち？

長岡京市は、6世紀に弟国宮、8世紀には長岡京と二
 度にわたって都として栄えた、近畿地方における産
 業・文化の先進地として歴史のあるまちです。
 本市は、京都盆地の南西に位置し、北は向日市・
 京都市、東は京都市、南は大山崎町、西は西山を
 境に大阪府と接しています。東西約6.5km、南北約
 4.3kmと東西に長い長方形をなしており、総面積
 19.17km²に約8万人の市民が暮らしています。
 総面積の約40%を占める西山は、本市の代表的な
 景観となっています。中央部はアゼリア通りを中心
 とする商業地、西部・北部は住宅や農業に広く利用
 されています。東部には工場が立ち並び、高付加価
 値の先端産業が集積しています。

交通は、JR東海道本線と阪急京都本線が、東海道
 本線の東側には東海道新幹線・名神高速道路・国道
 171号が縦走しています。平成25年12月に開業し
 た阪急西山天王山駅や平成25年4月に開通した京都
 縦貫自動車道第二外環状道路といった鉄道と高速道
 路をつなぐ新たな公共交通の完成により、利便性が
 高まっています。



ガラシャ祭マスコット
キャラクター「お玉ちゃん」

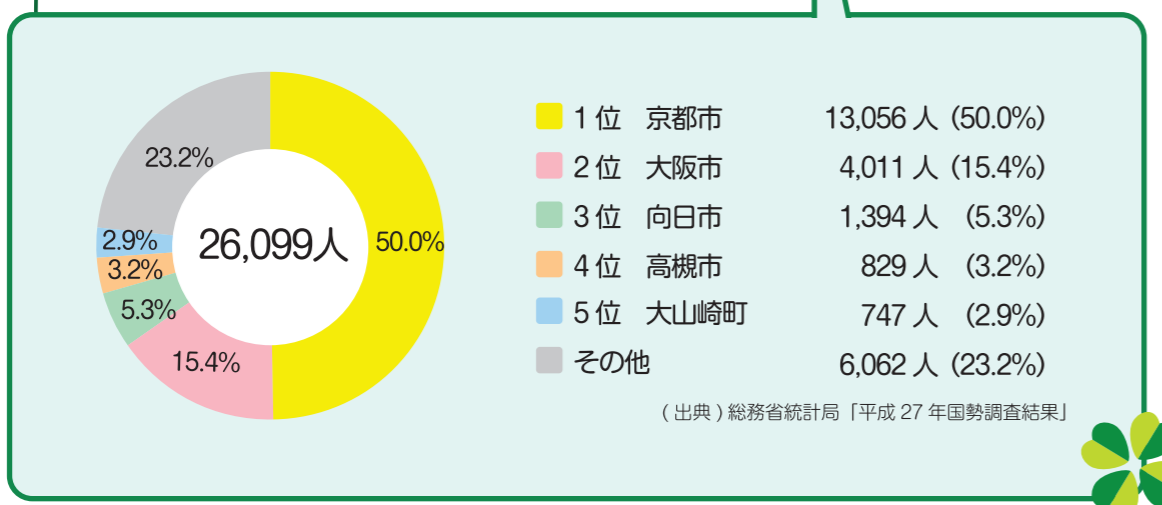
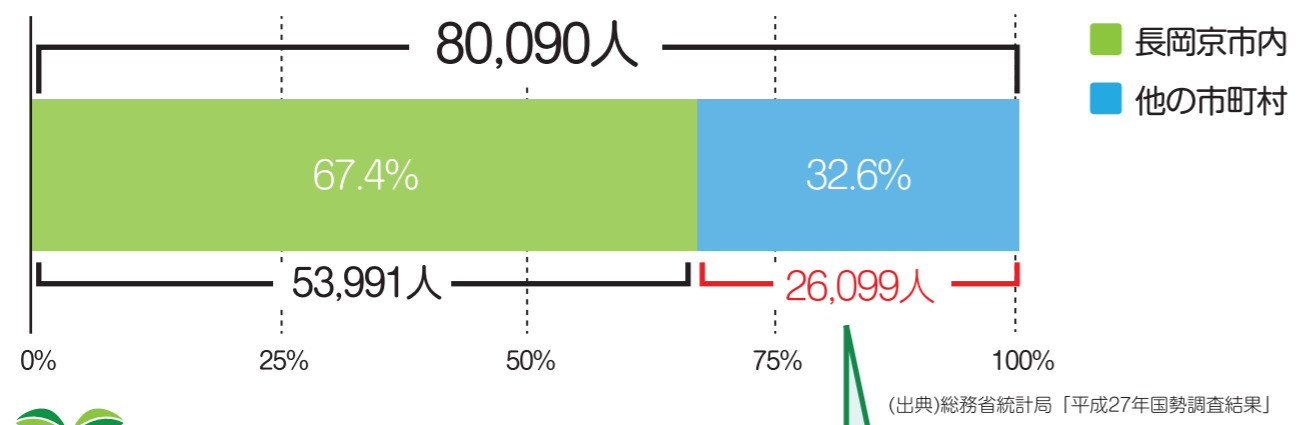
長岡京ガラシャ祭のコラム

長岡京市は、今からおよそ440年前、細川忠興
 に嫁いできた明智光秀の娘である玉（後の細川
 ガラシャ）が、幸せな新婚時代を過ごしたまち
 です。当時乙訓一帯を支配していた細川家
 にお嫁入りする輿入れ行列を再現した「長岡京
 ガラシャ祭」も、広く市民に親しまれています。
 「長岡京ガラシャ祭」は、毎年11月第2日曜日

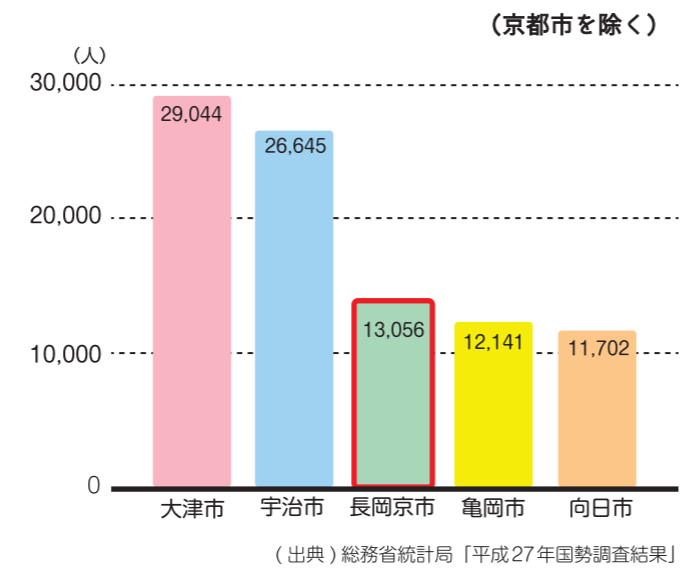
に開催しており、当日は、豪華絢爛な歴史衣裳
 を身にまとった行列巡行や楽市楽座といったイ
 ベントを開催しています。
 お玉ちゃんは、「細川ガラシャ」こと明智玉を
 モデルにした長岡京ガラシャ祭マスコット
 キャラクターで、長岡京市の特産品にもなっ
 ている、たけのこのつくだ煮が大好きです。

1 居住地としての魅力

長岡京市民の昼間滞在地



京都市昼間滞在者の居住市町村 (京都市を除く)



長岡京市に住んでいる約8万人のうち、およそ32.6%にあたる約2万6千人は、昼の間に長岡京市以外の市町村に滞在しています。このことから、通勤・通学により、多くの長岡京市民が市外に滞在していることがわかります。その滞在先は京都市、大阪市が上位2位を占めており、都市部へのアクセスの良さが実感できます。なお、京都市外から京都市に日中訪れる人数を市町村別にランキングした際、長岡京市は第3位となります。京都市に通勤・通学する人の多くが長岡京市に住んでいることが読み取れます。



- 長岡京市にはJR東海道本線と阪急京都本線の2線が通り、交通の便に恵まれています。
- JR長岡京駅には快速が、阪急長岡天神駅には特急がとまり、それぞれ京都市中心部まで15分以内、大阪市中心部まで30分以内でアクセスすることができ、通勤・通学にたいへん便利です。
- 平成25年4月に京都縦貫自動車道第二外環状道路が開通し、車と鉄道、そして高速バスの結節点として利便性が高まっています。



市北部・西部と駅方面を結ぶコミュニティバス「はっぴいバス」

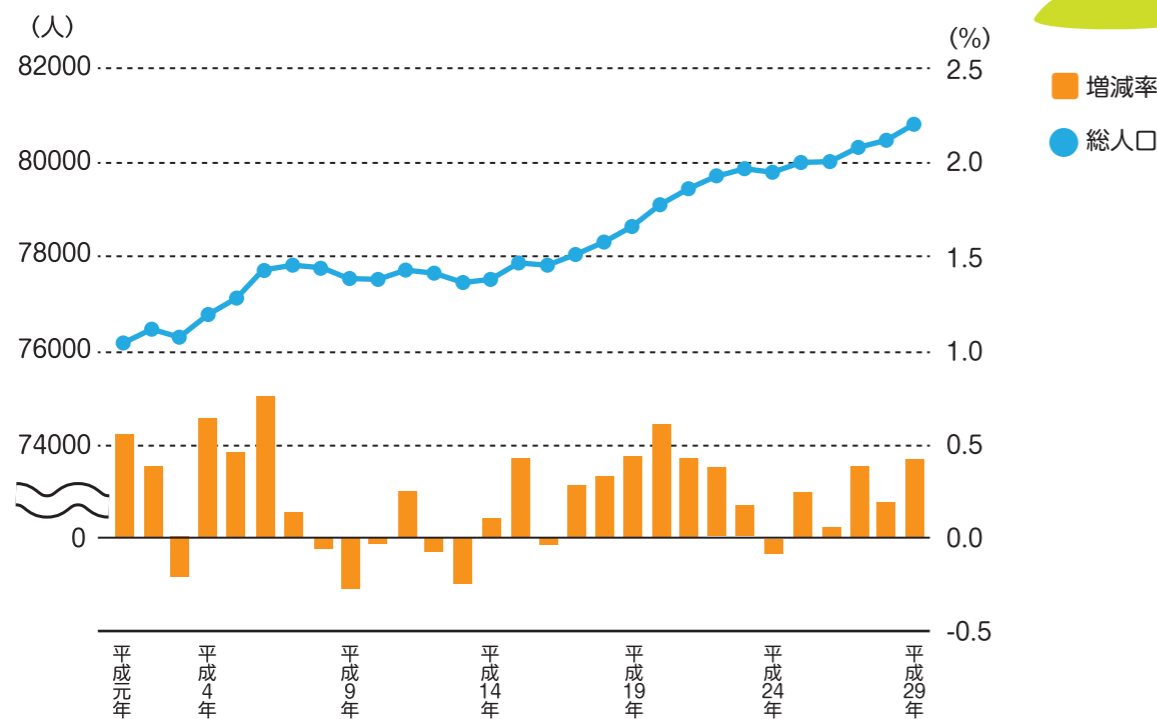
- JR長岡京駅を中心に、市内には阪急バス、京阪バス、京都市バスが走っています。
- また、市内の交通が不便な地域の解消や、高齢者の交通手段を確保するため、コミュニティバスが平成18年から運行しています。

都市部へ通勤・通学する人にとって、たいへん便利な環境が揃っています。

2 子育て世代の継続的な流入



長岡京市総人口・増減率

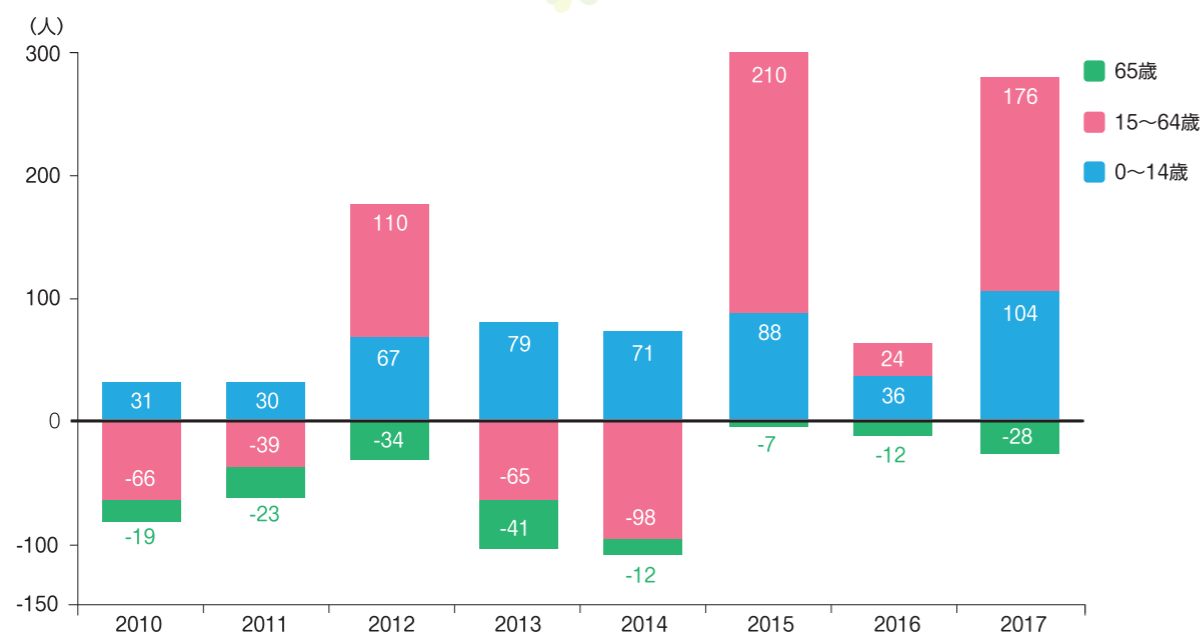


(出典) 長岡京市統計書 (平成 29 年版)

- 上のグラフは住民基本台帳をもとに、長岡京市の総人口と、対前年比での増減率を示したものです。
- 全体を通して増加傾向であり、全国的に人口減少が進行している近年においても順調に総人口を伸ばしていることがわかります。では、どの年代の人口が増加しているのかを次のグラフでみましょう。



長岡京市の年齢別純移動数
(「転入」転出)



(出典) 総務省統計局「住民基本台帳人口移動報告」

- このグラフでは、長岡京市に転入した人口から市外へ転出した人口を差し引いた値を年代別に表示しています。
- 2010年から、青色で示した0～14歳の転入者が、転出者を上回り続けている(転入超過である)ことがわかります。
- 0～14歳の児童が保護者を同伴せずに転入する例は極めて少ないと仮定すると、ファミリー世帯が転入超過し続けており、さらにその数は増加傾向にあることが読み取れます。



次のページでは、
増え続ける子育て
世代を支援する
取り組みの一例を
ご紹介します。

子育て世代を支援する取り組み

1 子育てコンシェルジュが 妊娠期から子育てをサポート

- 長岡京子育てコンシェルジュでは、保健師・助産師・管理栄養士等専門職が、市民の皆さんの妊娠・出産・子育てをサポートしています。お住まいの地域ごとに担当者がいて、妊娠期から子育て中の困りごとや気になることをいつでもお気軽にご相談いただけます。



3 保育施設・幼稚園 共働きのパパ・ママにも

- 市内には保育施設が20カ所、幼稚園が5カ所、認可外保育施設が4カ所あります。(H30.3月末現在)
- 第3子以降の保育料は無償!
- 幼稚園・認可外保育園への保育料を補助する制度があります。



2 乳幼児の子育て パパ友・ママ友との交流も

- 親同士での交流・相談・仲間づくりのための「地域子育て支援センター」は保育施設に入所していない児童の保護者も参加できます。
- 子育て支援アプリ「ながすく!」で子育て情報をお届けします。



4 小・中学校 充実した教育環境です

- 子育て支援を必要とする人と子育てを応援したい人をつなぐ「ファミリーサポートセンター」や放課後児童クラブ、中学校給食などで共働きでも安心して子育てができます。



PICK UP!

長岡京市 子育て支援ナビ「ながすく!」

子育ての「あったらいいな」の声に応えた、子育て応援サイト及びアプリ。
以下のような便利な機能等が利用できます。



- 1 「子育て施設マップ」
子育て関連施設を地図上で表示・検索できます。
- 2 「保育施設・幼稚園情報」
条件での絞り込みや認可保育施設の空き状況の確認ができます。
- 3 「施設申し込み&利用シミュレーション」
保育施設の申し込み期間、必要な書類のほか、保育料や幼稚園に預けたときにももらえる補助金の試算もできます。
- 4 保育施設の掲示板機能や保護者への連絡ツールとして、就園後も継続した活用が可能です。