

府民公募型整備事業【安心・安全整備】（ 市町協働型 **府民提案型** ）

番号	審査番号 561 (受付番号 398)		写真	
路線・河川名等	江尻海岸 (港湾海岸)			
所在地	宮津市江尻 地内 だんご川 (普通河川) 河口			
現在の状況 及 提案内容	現況	土砂が堆積し、ゴミが滞留している。		
実施内容	提案	土砂撤去		
	工種	実施しない。		
位置図	規模		<p>説明図面</p> 	
				備考

府民公募型整備事業【安心・安全整備】（ 市町協働型 ・ **府民提案型** ）

番号	審査番号 563 (受付番号 046)		写真	
路線・河川名等	二級河川 野田川			
所在地	与謝野町岩滝 野田川の河口			
現在の状況 及 提案内容	現況	土砂等の堆積により河川の断面が小さくなっている。		
	提案	堆積土砂を浚渫する。		
実施内容	工種	実施しない。		
	規模			
位置図			説明図面	
備考	関係者との協議、調整、設計等に相当の時間を要することが見込まれる大規模事業に該当し、対象外。			

府民公募型整備事業【安心・安全整備】（ 市町協働型 ・ **府民提案型** ）

番号	審査番号 563 (受付番号 029)	写真	
路線・河川名等	矢原海岸（港湾海岸）		
所在地	宮津市矢原 地内 矢原公民館付近及びそこから田井側200mと300m地点		
現在の状況及び提案内容	<p>現況 排水路吐け口に砂が寄り付き、水路を塞ぎつつある。</p> <p>提案 海砂の撤去</p>		
実施内容	<p>工種 実施しない。</p> <p>規模</p>		
位置図		<p>説明図面</p>	
備考	港湾の外郭施設として機能上問題ない。		

府民公募型整備事業【安心・安全整備】（市町協働型・**府民提案型**）

番号	審査番号 564 (受付番号 387)		写真	
路線・河川名等	須津海岸（港湾海岸）			
所在地	宮津市須津 地内 須津公園～吉津小学校プール付近まで300m間			
現在の状況 及 提案内容	現況	水路内にヨシが自生している。		
	提案	ヨシを伐採し、河床をコンクリート張りにする。		
実施内容	工種	実施しない。	説明図面	
	規模			
位置図				
備考	関係者との協議、調整、設計等に相当の時間を要することが見込まれる大規模事業に該当し、対象外。			

府民公募型整備事業【安心・安全整備】（ 市町協働型 ・ 府民提案型 ）

番号	審査番号 565 (受付番号 581)		写真
路線・河川名等	江尻護岸 (真名井川河口)		
所在地	宮津市字江尻地内		
現在の状況 及 提案内容	現況	河口部の港湾区域に土砂が堆積し、近くの棧橋への係留に支障を来している。	
実施内容	提案	浚渫を行い、航路を確保する。	
	工種	浚渫工	
位置図	規模	L=20m	説明図面
	備考		

府民公募型整備事業【安心・安全整備】（市町協働型・**府民提案型**）

番号	審査番号 566（受付番号 512）		写真
路線・河川名等	久美浜 大向園地		
所在地	京丹後市久美浜町大向地内		
現在の状況 及 提案内容	現況	築50年以上経過し、展望台の欄干が錆び、景観を損ねている。	
	提案	展望台の改修	
実施内容	工種	実施しない。	
	規模		
位置図			<p>説明図面</p> 
備考	関係者との協議、調整、設計等に相当の時間を要することが見込まれる大規模事業に該当し、対象外。		

府民公募型整備事業【安心・安全整備】（市町協働型・**府民提案型**）

番号	審査番号 567 (受付番号 396)		写 真	
路線・河川名等	由良園地 (由良海岸)			
所在地	宮津市由良地先 由良海水浴場			
現在の状況 及 提案内容	現況	公園灯の整備・更新		
	提案	統一性のある公園灯		
実施内容	工種	実施しない。		
	規模			
位置図			説明図面	
				
備考	消えている公園灯は小修繕で対応する。			

府民公募型安心・安全整備事業（市町協働型・**府民提案型**）

番号	審査番号 568（受付番号 579）		写 真	
路線・河川名等	二級河川 竹野川			
所在地	京丹後市大宮町口大野 地内			
現在の状況 及 提案内容	<p>&lt;現況&gt;竹野川管理用道路の舗装凹凸及び花壇の経年劣化により景観を阻害してる。</p> <p>&lt;提案&gt;舗装修繕、花壇改修</p>			
実施内容	工種	実施しない	<p style="text-align: center;">説 明 図 面</p> 	
	規模			
位置図	 <p>(C) 京都府自治体情報化推進協議会 (C) PASCO (C) INCREMENTP</p>			
備考	他事業で別途検討する。			





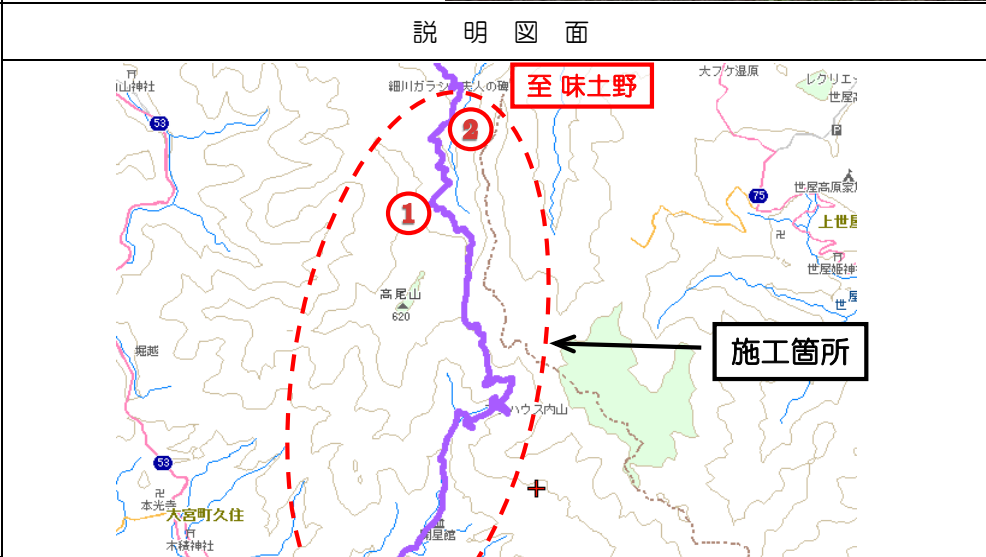
府民公募型整備事業【安心・安全整備】（ 市町協働型 ・ **府民提案型** ）

番号	審査番号 569 (受付番号 518)		写 真	
路線・河川名等	みやづみなと公園			
所在地	宮津市字西波路地内 宮津税関から東側			
現在の状況及び提案内容	現況	土道で草が生い茂り、歩行困難な状態である。蛇や害虫の住処と化し、子供らが怪我をすることに危惧している。		
	提案	インターロッキング舗装の整備、若しくは定期的な除草等による維持管理		
実施内容	工種	実施しない。		
	規模			
位置図			<p data-bbox="1541 849 1724 880">説明図面</p> 	
備考	他事業（港湾施設維持修繕）により除草を実施			

府民公募型整備事業【安心・安全整備】（市町協働型・**府民提案型**）

番号	審査番号 570（受付番号 191）		写 真	
路線・河川名等	一般府道 岩ヶ鼻須川線		 	
所在地	京丹後市弥栄町須川 地内 未舗装部分			
現在の状況 及 提案内容	現況	自然歩道だが、荒廃、崩壊箇所がある。		
提案内容	提案	近畿自然歩道の管理。		
実施内容	工種	実施しない。		
実施内容	規模			
位置図			説明図面	
備考	通行困難時等はその都度対応する。			

府民公募型整備事業【安心・安全整備】（市町協働型・**府民提案型**）

番号	審査番号 571（受付番号 203）	写真	
路線・河川名等	一般府道 味土野大宮線（近畿自然歩道）		
所在地	京丹後市弥栄町須川（味土野） 地内 味土野・ガラシャ碑から大宮・小町公園		
現在の状況 及 提案内容	<p>現況 倒木や法面崩壊等がある。</p> <p>提案 倒木処理、崩落法面、道路の修繕。</p>		
実施内容	<p>工種 実施しない。</p> <p>規模 延長≒7.8km</p>		
位置図		<p>説明図面</p> 	
備考	府道の通行困難箇所は必要に応じ対応。		

府民公募型整備事業【安心・安全整備】（市町協働型・**府民提案型**）

番号	審査番号 572（受付番号 059）	写真	
路線・河川名等	近畿自然歩道		
所在地	宮津市字中野 地内 市街地から府道笠松公園線まで		
現在の状況 及 提案内容	現況 倒木や土砂崩れで安全に通行できない。		
	提案 倒木除去、土砂崩れ箇所の修復及び路面復旧		
実施内容	工種 倒木除去 土砂崩れ箇所の修復		
	規模 倒木のある箇所 土砂崩れ箇所		
位置図		説明図面	
			
備考	提案内容の一部を実施		