

府民公募型整備事業【景観整備・美化】（市町協働型・**府民提案型**）

番号	審査番号 261 (受付番号 039)		写真	
路線・河川名等	一般府道 大宮岩滝線			
所在地	与謝野町弓木 地内 京丹後市境より約1,200m与謝野町側			
現在の状況 及 提案内容	現況	劣化により錆等が発生し品質低下を起こしている。		
	提案	取り替えか再塗装		
実施内容	工種	ビーム交換	説明図面	
	規模	延長≒140m		
位置図				
備考				

府民公募型整備事業【景観整備・美化】（市町協働型・**府民提案型**）

番号	審査番号 262（受付番号 040）		写真	
路線・河川名等	一般府道 大宮岩滝線			
所在地	与謝野町弓木 地内 京丹後市境より約1,500m与謝野町側			
現在の状況 及 提案内容	現況	劣化により錆等が発生し品質低下を起こしている。		
実施内容	工種	ビーム交換		
位置図	規模	延長≒12m（4m×3）	<p data-bbox="1563 858 1742 890">説明図面</p> 	
	備考			

府民公募型整備事業【安心・安全整備】（市町協働型・**府民提案型**）

番号	審査番号 264（受付番号 042）		写真	
路線・河川名等	一般府道 大宮岩滝線			
所在地	与謝野町弓木 地内 京丹後市境より約1,700m与謝野町側			
現在の状況 及 提案内容	現況	道路の路側が崖地になっている。		
実施内容	工種	ガードレール設置	規模	延長≒20m
位置図			<p>説明図面</p>	
備考				

府民公募型整備事業【景観整備・美化】（市町協働型・**府民提案型**）

番号	審査番号 265 (受付番号 043)		写真	
路線・河川名等	一般府道 大宮岩滝線			
所在地	与謝野町弓木 地内 京丹後市境より約1,800m与謝野町側			
現在の状況 及 提案内容	現況	劣化により錆等が発生し品質低下を起こしている。		
実施内容	工種	ビーム交換	説明図面	
	規模	延長≒8m		
位置図				
備考				

府民公募型整備事業【景観整備・美化】（市町協働型・**府民提案型**）

番号	審査番号 266 (受付番号 044)		写 真	
路線・河川名等	一般府道 大宮岩滝線			
所在地	与謝野町弓木 地内 京丹後市境より約2,400m与謝野町側			
現在の状況 及 提案内容	現況	劣化により錆等が発生し品質低下を起こしている。		
	提案	取り替えか再塗装		
実施内容	工種	ビーム交換		
	規模	延長≒16m		
位置図			説明図面	
			備考	

府民公募型安心・安全整備事業（市町協働型 **府民提案型**）

番号	審査番号 267（受付番号 050）		写 真	
路線・河川名等	一般国道 178号（栗田トンネル）		 <p style="text-align: right; color: red;">至 宮津市街</p>  <p style="text-align: center;">内部</p> <p style="text-align: right; color: red;">至 宮津市街</p>	
所在地	宮津市 上司～獅子崎 地内 （トンネル内部）			
現在の状況 及 提案内容	現況	栗田トンネル内が暗く走行しにくい。		
	提案	トンネル内の壁を白くするか、照明の色を明るく替えるなど対応してほしい。		
実施内容	工種	照明灯具及びトンネル壁面の洗浄	説 明 図 面	
	規模	延長600m		
位置図				
備考			 <p style="text-align: center; font-size: small;">(C) 京都府自治体情報化推進協議会</p>	

府民公募型整備事業【景観整備・美化】（市町協働型・**府民提案型**）

番号	審査番号 268 (受付番号 060)		写 真	
路線・河川名等	主要地方道 宮津養父線			
所在地	与謝野町下山田 地内 旧岩滝町と旧野田川町の町界付近			
現在の状況及び提案内容	現況	劣化により錆等が発生し品質が低下を起こしている。		
	提案	取り替えか再塗装する。		
実施内容	工種	ビーム交換		
	規模	延長≒30m		
位置図			説明図面	
備考				

府民公募型整備事業【景観整備（美化）】（市町協働型・**府民提案型**）

番号	審査番号 269（受付番号 061）		写 真			
路線・河川名等	主要地方道 野田川大宮線					
所在地	与謝野町幾地 地内 宮津養父線交差点より500m大宮町側					
現在の状況及び提案内容	現況	劣化により錆等が発生し品質低下を起こしている。				
	提案	取り替えか再塗装する。				
実施内容	工種	ビーム交換				
	規模	延長≒22m(18m+4m)				
位置図			<p data-bbox="1556 858 1736 885">説明図面</p> 			
備考						

府民公募型整備事業【景観整備（美化）】（市町協働型・**府民提案型**）

番号	審査番号 270（受付番号 062）		写真	
路線・河川名等	主要地方道 野田川大宮線			
所在地	与謝野町幾地 地内 宮津養父線交差点より550m大宮町側			
現在の状況 及 提案内容	現況	劣化により錆等が発生し品質低下を起こしている。		
	提案	取り替えか再塗装		
実施内容	工種	ビーム交換		
	規模	延長≒8m(4m+4m)		
位置図			<p data-bbox="1556 858 1736 885">説明図面</p> 	
備考				

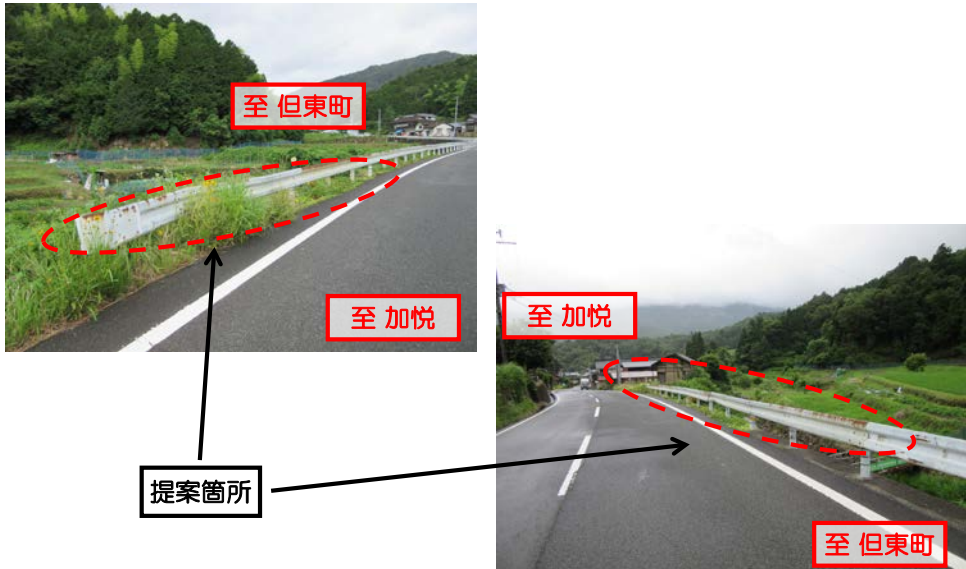
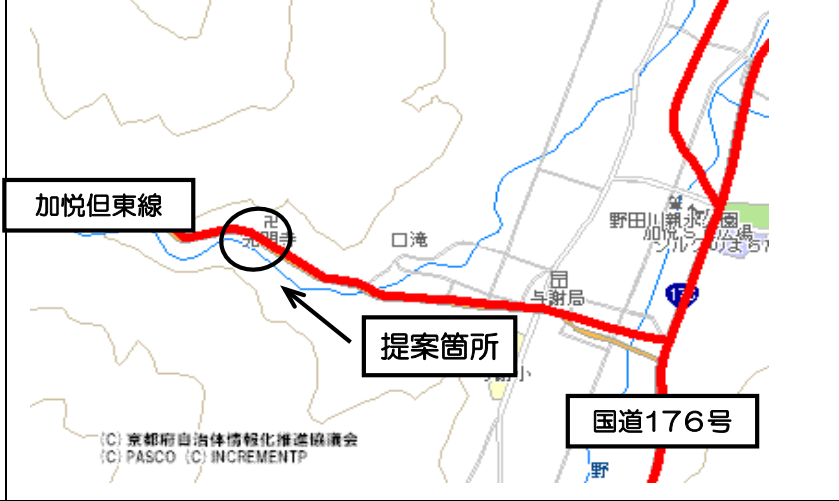

府民公募型整備事業【景観整備（美化）】（市町協働型 ・ 府民提案型）

番号	審査番号 271（受付番号 063）		写 真	
路線・河川名等	主要地方道 野田川大宮線			
所在地	与謝野町幾地 地内 宮津養父線交差点より600m大宮町側			
現在の状況 及 提案内容	現況	劣化により錆等が発生し品質低下を起こしている。		
実施内容	工種	ビーム交換	規模	延長≒16m
位置図			<p style="text-align: center;">説明図面</p> 	
備考				

府民公募型整備事業【景観整備・美化】（市町協働型・**府民提案型**）

番号	審査番号 272（受付番号 064）		写真	
路線・河川名等	主要地方道 宮津養父線			
所在地	与謝野町弓木 地内 旧岩滝町と旧野田川町の町境付近			
現在の状況 及 提案内容	現況	劣化により錆等が発生し品質低下を起こしている。	説明図面	
	提案	取り替えか再塗装		
実施内容	工種	ビーム交換		
	規模	延長≒45m		
位置図				
備考				

府民公募型整備事業【景観整備・美化】（市町協働型・**府民提案型**）

番号	審査番号 273 (受付番号 066)		写真	
路線・河川名等	一般府道 加悦但東線			
所在地	与謝野町滝 地内 光明寺 下付近			
現在の状況 及 提案内容	現況	劣化により錆等が発生し品質低下を起こしている。		
実施内容	工種	ビーム交換		
	規模	延長≒28.5m (28m+0.5m)	説明図面	
位置図				
備考				

府民公募型整備事業【景観整備・美化】（市町協働型・**府民提案型**）

番号	審査番号 274（受付番号 067）		写真	
路線・河川名等	一般府道 加悦但東線			
所在地	与謝野町滝 地内 光明寺 下付近			
現在の状況 及 提案内容	現況	劣化により錆等が発生し品質低下を起こしている。		
	提案	取り替えか再塗装する。		
実施内容	工種	ビーム交換		
	規模	延長≒4.5m（4m+0.5m）		
位置図			<p>説明図面</p>	
備考				

府民公募型整備事業【景観整備・美化】（市町協働型・**府民提案型**）

番号	審査番号 276 (受付番号 069)		写真	
路線・河川名等	一般府道 中藤加悦線			
所在地	与謝野町加悦奥 地内 加悦奥公民館 付近			
現在の状況 及 提案内容	現況	劣化により錆等が発生し品質低下を起こしている。		
実施内容	工種	ビーム交換	提案	取り替えか再塗装
規模	延長≒8m		説明図面	
位置図				
備考				

府民公募型整備事業【景観整備・美化】（市町協働型・**府民提案型**）

番号	審査番号 277（受付番号 070）		写真	
路線・河川名等	一般府道 中藤加悦線			
所在地	与謝野町加悦奥 地内 岩崎橋 左岸側			
現在の状況 及 提案内容	現況	劣化により錆等が発生し品質低下を起こしている。		
提案内容	提案	取り替えか再塗装する。		
実施内容	工種	ビーム交換	説明図面	
実施内容	規模	延長≒9m（8m+0.5m×2）		
位置図				
備考				

府民公募型整備事業【安心・安全整備】（市町協働型・**府民提案型**）

番号	審査番号 278（受付番号 071）		写 真	
路線・河川名等	一般府道 栗田半島線			
所在地	宮津市田井 地内 田井地区と矢原地区の字界付近			
現在の状況 及 提案内容	現況	カーブ区間で見通しが悪く、大型バスの離合が困難。		
実施内容	工種	公安協議の上、看板設置、路面標示		
	規模	数量 看板2枚、路面標示120m		
位置図			<p>説明図面</p>	
備考				

府民公募型整備事業【安心・安全整備】（市町協働型・**府民提案型**）

番号	審査番号 279（受付番号 096）		写真	
路線・河川名等	主要地方道 網野岩滝線			
所在地	与謝野町男山 地内 北口橋（旧府道橋）から与謝野町最終処分場入り口まで（約1 km）			
現在の状況 及 提案内容	現況	減速・カーブ区間のマーカーが消えている。		
実施内容	工種	公安協議の上、減速標示マーク設置		
位置図			<p>説明図面</p> 	
備考				

府民公募型整備事業【安心・安全整備】（市町協働型・**府民提案型**）

番号	審査番号 280 (受付番号 097)		写 真	
路線・河川名等	一般国道 176号			
所在地	与謝野町与謝 地内 段の坂橋より宮津側200m地点のカーブ			
現在の状況 及 提案内容	現況	冬季路面が凍結する。		
	提案	グルーピング施工		
実施内容	工種	グルーピング舗装	説明図面	
	規模	延長≒200m		
備 考				