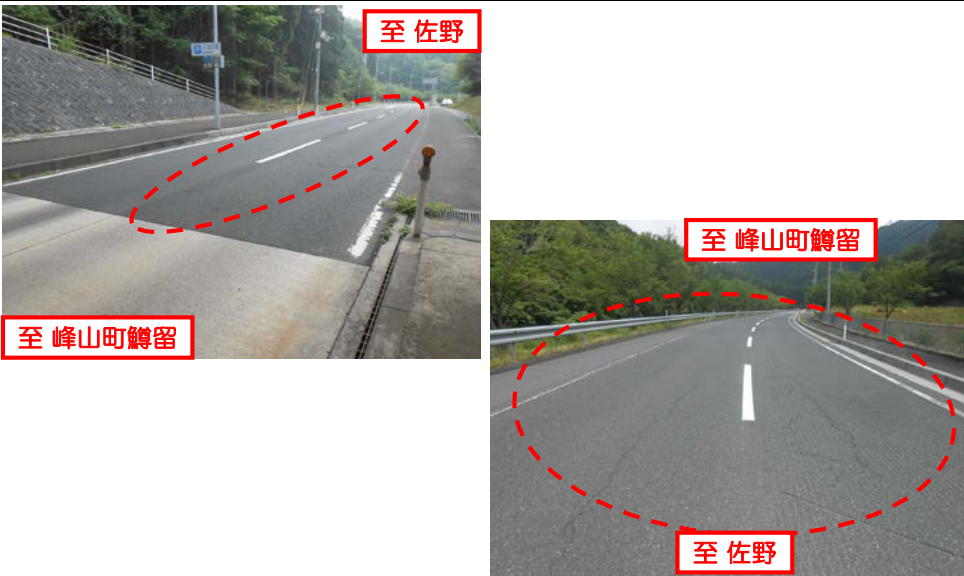
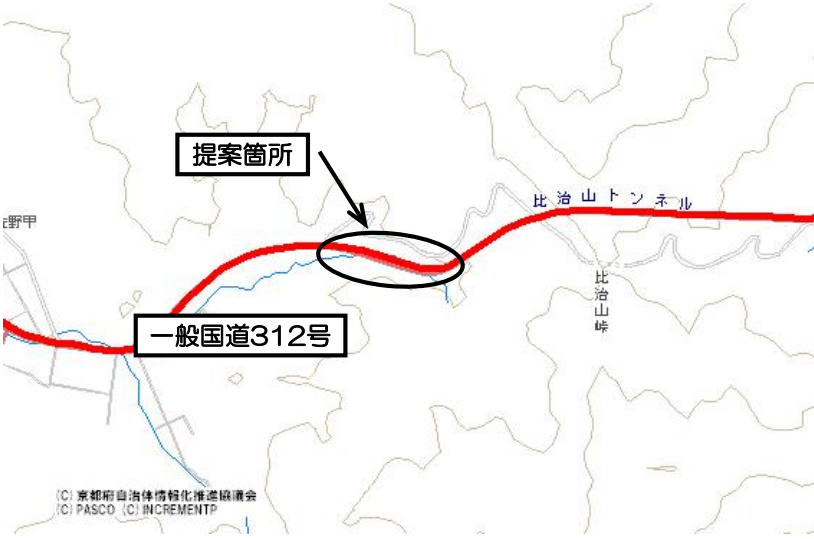
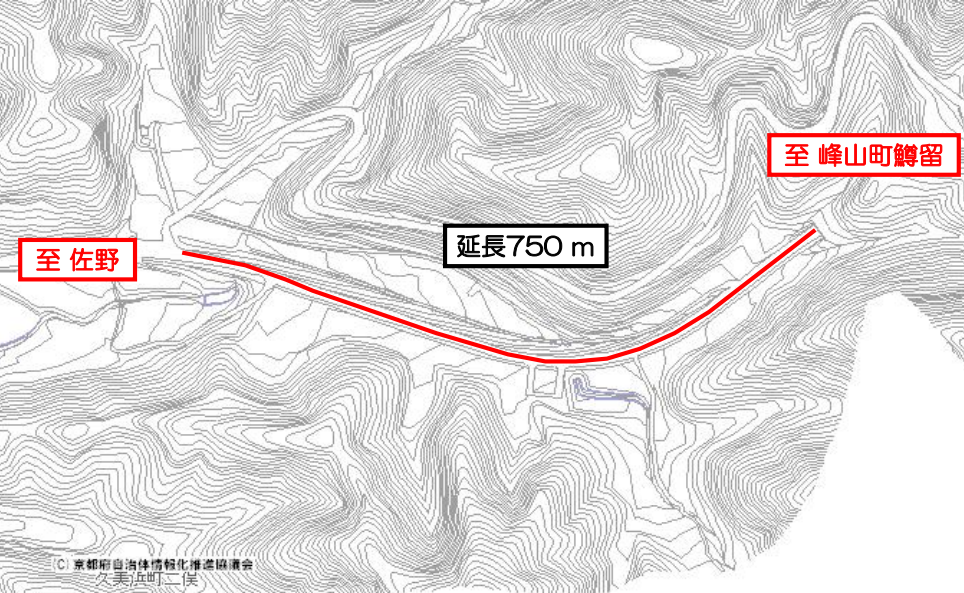


府民公募型整備事業【安心・安全整備】（市町協働型 ・ 府民提案型）

番号	審査番号 241 (受付番号 488)		写 真	
路線・河川名等	一般国道 178号			
所在地	京丹後市峰山町吉原～管内 峰山町吉原～管内の消雪パイプ			
現在の状況 及 提案内容	現況	消雪の散水装置があるが、散水せずし器で除雪し、歩道を利用できず、歩行、通学が危険な状態。		
	提案	消雪装置の運転を適正に行う。		
実施内容	工種	実施しない。		
	規模			
位置図				
備考	通常の除雪態勢の中で、適正に運用する。			

府民公募型整備事業【安心・安全整備】（市町協働型・**府民提案型**）

番号	審査番号 242（受付番号 370）		写真	
路線・河川名等	一般国道 312号			
所在地	京丹後市久美浜町佐野 地内 比治山トンネル出口から佐野甲地まで約750m			
現在の状況 及 提案内容	現況	冬期積雪時に除雪していただいているが、早朝、夜間の走行が大変危険である。		
	提案	融雪装置を設置してほしい。		
実施内容	工種	実施しない		
	規模			
位置図			説明図面	
備考	関係者との協議、調整、設計等に相当の時間を要することが見込まれる大規模事業に該当し、対象外。			

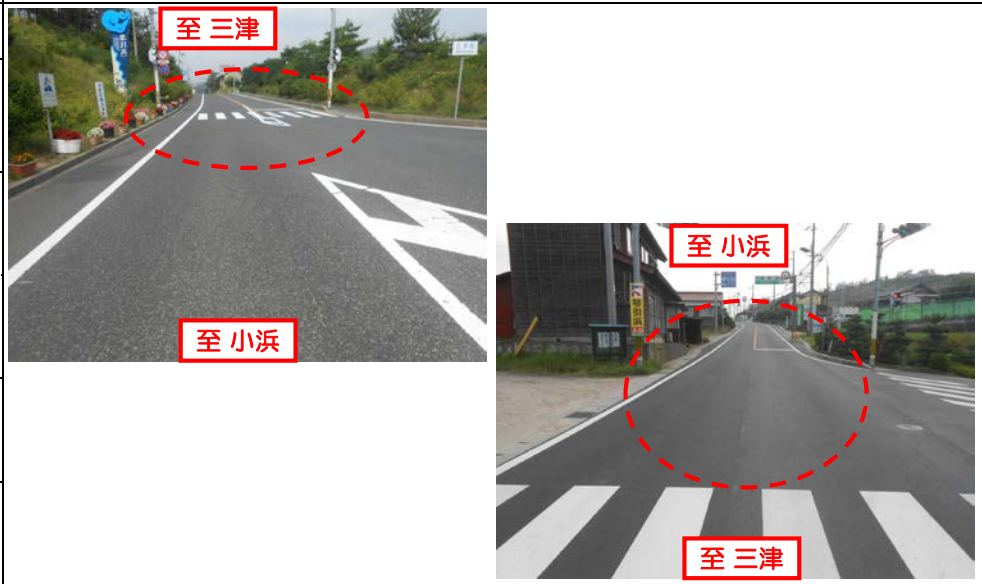

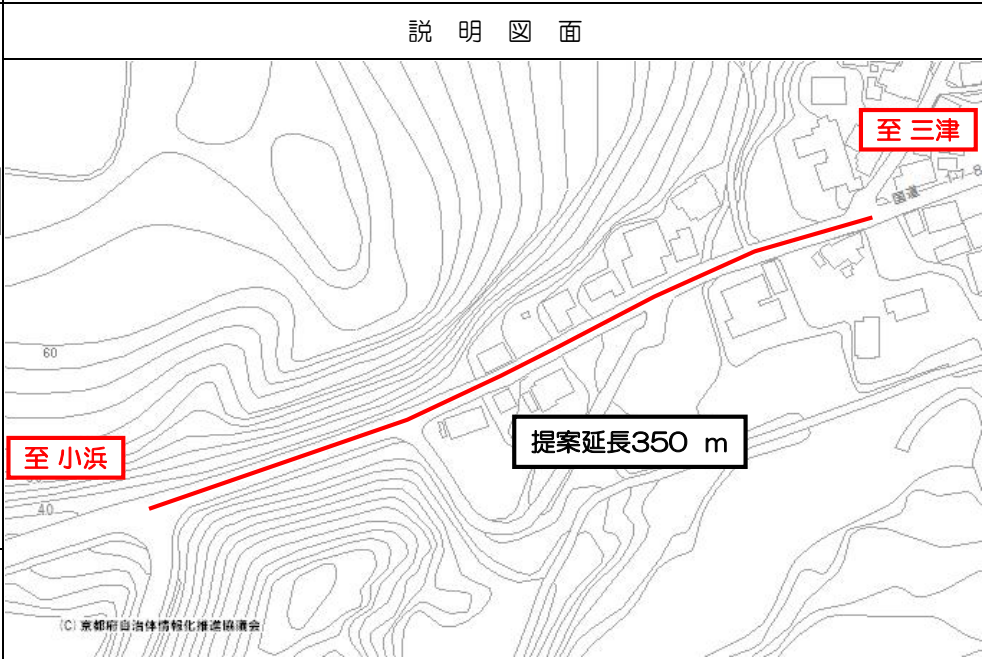
府民公募型整備事業【安心・安全整備】（市町協働型・**府民提案型**）

番号	審査番号 243 (受付番号 399)	写 真	
路線・河川名等	一般国道 178号		
所在地	宮津市 日置～里波見 日置～里波見の海岸線		
現在の状況 及 提案内容	<p>現況 波浪時、通行車両に波しぶきがかかる。</p> <p>提案 波しぶきが国道まで来ないようにする</p>		
実施内容	<p>工種 実施しない。</p> <p>規模</p>		
位置図		<p>説明図面</p> 	
備考	関係者との協議、調整、設計等に相当の時間を要することが見込まれる大規模事業に該当し、対象外。		

府民公募型安心・安全整備事業（市町協働型 **府民提案型**）

番号	審査番号 244（受付番号 577）		写 真	
路線・河川名等	主要地方道 網野岩滝線		 	
所在地	京丹後市 弥栄町 木橋 地内		 	
現在の状況 及 提案内容	<p>&lt;現況&gt; 岩滝方面向きが下り坂であるため、通行車両の速度が速く危険である。</p> <p>&lt;提案&gt; 交差点の視距改善のための山切り。</p>		 	
実施内容	工種	実施しない	説 明 図 面	
	規模			
位置図				
備考	関係者との協議、調整、設計等に相当の時間を要することが見込まれる大規模事業に該当し、対象外。			

府民公募型整備事業【安心・安全整備】（市町協働型・**府民提案型**）

番号	審査番号 245（受付番号 584）		写真	
路線・河川名等	一般国道 178号			
所在地	京丹後市網野町掛津 地内 三本松信号より市道掛津小浜線起点信号まで			
現在の状況 及 提案内容	現況	冬季積雪時、三本松から下ってくる車が信号で止まれない、昇りにおいてはスリップ等車が立ち往生することも頻繁で極めて危険状態 三本松峠の積雪時対応をどうするかということに直面している。		
	提案	三本松を基点として国道178号に消雪装置を設置し、冬季の交通事故の解消を図り、安全対策の確保をしてほしい。		
実施内容	工種	実施しない		
	規模			
位置図			<p data-bbox="1541 842 1720 874">説明図面</p> 	
備考	関係者との協議、調整、設計等に相当の時間を要することが見込まれる大規模事業に該当し、対象外。			

府民公募型整備事業【安心・安全整備】（市町協働型・**府民提案型**）

番号	審査番号 246（受付番号 279）		写真	
路線・河川名等	一般府道 間人大宮線（656号）			
所在地	京丹後市峰山町丹波 地内 内記橋交差点から丹波小学校横交差点			
現在の状況 及 提案内容	現況	通学路で緑色ラインは引いてあるが、歩道部分の幅が狭い。車道幅が狭く交通量が多い特に大型車両の通行が目立つ。歩行者、特に子供の通学には大変危険。この区間に良く目立つ標示や標識がない。		
実施内容	工種	実施しない		
	規模			
位置図			<p>説明図面</p>	
備考	他事業により実施するため本事業では実施しない。			

府民公募型整備事業【安心・安全整備】（市町協働型・**府民提案型**）

番号	審査番号 247（受付番号 525）		写真	
路線・河川名等	一般府道 久住河辺線（658号）			
所在地	京丹後市大宮町河辺 地内 府道 久住河辺線（658号）10m			
現在の状況 及 提案内容	現況	イノシシによりガードレール設置場所の土砂が掘り起こされている。今のところガードレールの機能に問題はないと思うが、放置しておく心配がある。		
	提案	ガードレールを支えている所が崩されないような対策が必要ではないかと思う。		
実施内容	工種	実施しない		
	規模			
位置図			説明図面	
備考	修繕工事により対応する。			

府民公募型安心・安全整備事業（市町協働型 **府民提案型**）

番号	審査番号 248（受付番号 051）		写真	
路線・河川名等	一般国道 178号			
所在地	宮津市 日置～里波見 地内			
現在の状況 及 提案内容	現況	国道178号の日置から里波見にかけて、道路照明がないので夜になると暗く危険である。		
	提案	国道178号の日置から里波見の海岸線のカーブ箇所の空きスペースに、太陽光などの道路照明を設置してほしい。		
実施内容	工種	実施しない		
	規模			
位置図			説明図面	
備考	横断歩道部、交通量の多い交差点等に道路照明を設置する丹後土木事務所の運用基準を定めており本箇所はこれに合致しないため実施しない。			



府民公募型安心・安全整備事業（市町協働型 **府民提案型**）

番号	審査番号 249（受付番号 231）		写真	
路線・河川名等	一般国道 482号			
所在地	京丹後市 弥栄町 黒部 地内			
現在の状況及び提案内容	<p>&lt;現況&gt; 生活道路であるが道路照明がない区間があり危険である。また、カーブで見通しも悪いため、安全上・防犯上にも問題がある。</p> <p>&lt;提案&gt; 道路照明の設置</p>			
実施内容	工種	実施しない	説明図面	
	規模			
位置図				
備考	横断歩道部、交通量の多い交差点等に道路照明を設置する丹後土木事務所の運用基準を定めており本箇所はこれに合致しないため実施しない。			

府民公募型整備事業【安心・安全整備】（市町協働型・**府民提案型**）

番号	審査番号 250（受付番号 272）		写 真	
路線・河川名等	一般国道 312号			
所在地	京丹後市峰山町鱒留 地内 比治山トンネルから鱒留地域まで			
現在の状況 及 提案内容	現況	<ol style="list-style-type: none"> <li>トンネルより鱒留地域に向う通行車両のスピードが速く鱒留地域にはカーブも有り見通しも悪く国道の横断が非常に危険</li> <li>特に高齢者は不安であり、苦勞されている</li> </ol>		
実施内容	工種	実施しない	規模	
位置図			説明図面	
備考	鱒留地区内等必要箇所設置済			

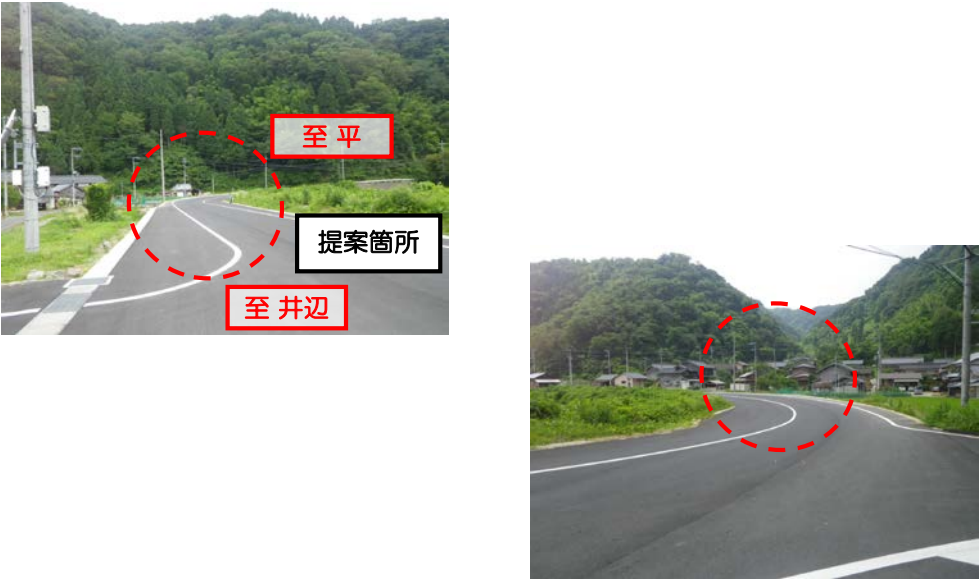

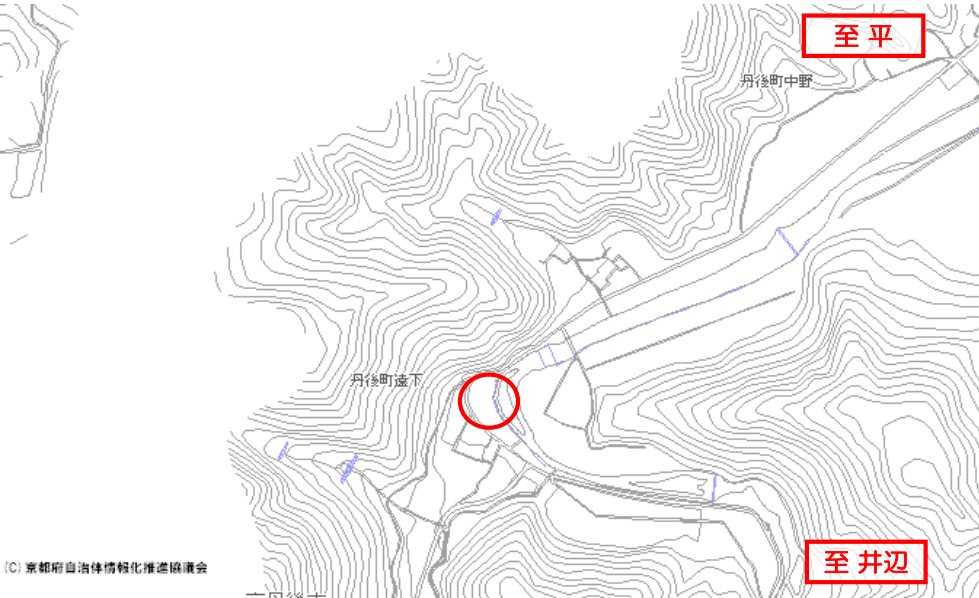
府民公募型安心・安全整備事業 ( 市町協働型 **府民提案型** )

番号	審査番号 251 ( 受付番号 393 )		写真	
路線・河川名等	一般府道 栗田半島線			
所在地	宮津市 越浜～島陰 地内 小田宿野～島陰 約1.5 km			
現在の状況 及 提案内容	現況	現在、防犯灯がなく自転車通学している学生が暗くなってからの走行が危険である。		
	提案	道路照明を設置してほしい。		
実施内容	工種	実施しない		
	規模			
位置図			説明図面	
備考	横断歩道部、交通量の多い交差点等に道路照明を設置する丹後土木事務所の運用基準を定めており本箇所はこれに合致しないため実施しない。 なお、当該区間には防犯灯が整備されている			


府民公募型整備事業【安心・安全整備】（市町協働型・**府民提案型**）

番号	審査番号 252（受付番号 514）		写真	
路線・河川名等	一般国道 178号			
所在地	京丹後市久美浜町平田 地内 国営農地鹿野団地入口から小幡誠宅の間			
現在の状況 及 提案内容	現況	子供の通学路で、手前がカーブになっており見通しが悪く、また、民家も途切れており、夜間が暗闇で歩行の際危険である。		
実施内容	工種	実施しない		
	規模			
位置図			<p>説明図面</p> 	
備考	横断歩道部、交通量の多い交差点等に道路照明を設置する丹後土木事務所の運用基準を定めており本箇所はこれに合致しないため実施しない。			















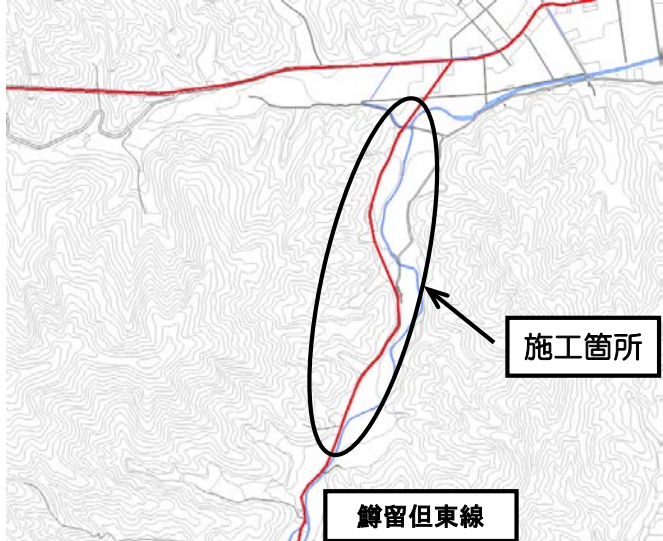
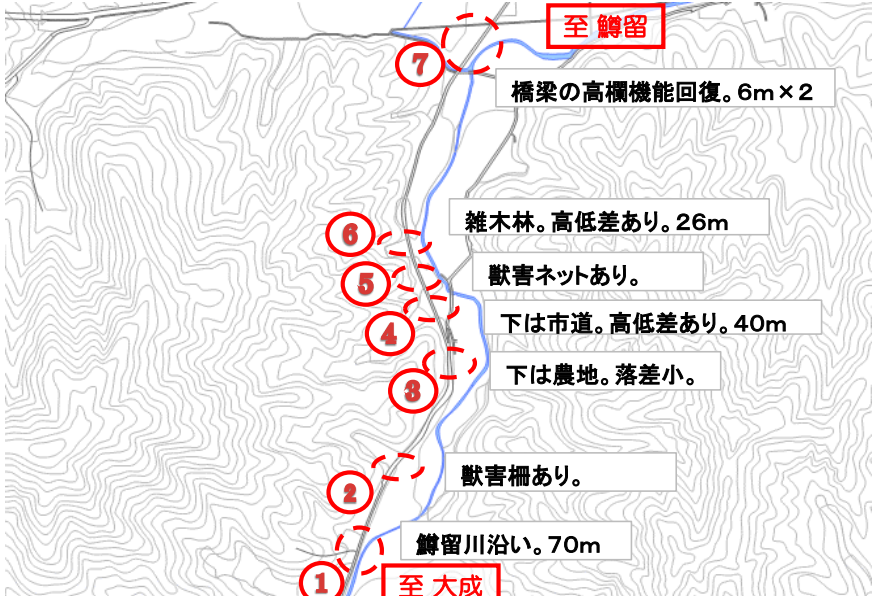
府民公募型安心・安全整備事業（市町協働型 **府民提案型**）

番号	審査番号 253（受付番号 570）		写 真	
路線・河川名等	一般府道 井辺平線			
所在地	京丹後市 丹後町 遠下 地内			
現在の状況 及 提案内容	<p>&lt;現況&gt; 道路照明がないため、高校生の通学や高齢者の通行が危険である。</p> <p>&lt;提案&gt; 道路照明の設置</p>			
実施内容	工種	実施しない		
	規模			
位置図			<p>説明図面</p> 	
備考	<p>横断歩道部、交通量の多い交差点等に道路照明を設置する丹後土木事務所の運用基準を定めており本箇所はこれに合致しないため実施しない。 なお、視線誘導標、反射板等は他事業により実施予定。</p>		<p>(C) 京都府自治体情報化推進協議会</p>	

府民公募型整備事業【安心・安全整備】（市町協働型・**府民提案型**）

番号	審査番号 254 (受付番号 563)		写 真	
路線・河川名等	一般国道 178号			
所在地	京丹後市丹後町間人 地内 新聞人トンネル			
現在の状況 及 提案内容	現況	トンネル内の照明が暗い。通学路でもあり、危険。		
	提案	照明をLED化するとともに、間引き照明を止める。		
実施内容	工種	実施しない。	説明図面	
	規模			
位置図				
備考	照度は確保済み。 間引き照明は行っていない。			

府民公募型整備事業【安心・安全整備】（市町協働型・**府民提案型**）

番号	審査番号 255 (受付番号 273)		写真	
路線・河川名等	一般府道 鱒留但東線		  	
所在地	京丹後市峰山町鱒留 地内 国道312から大路地区の間		  	
現在の状況 及 提案内容	現況	道路から転落すると危険。	  	
	提案	ガードパイプ基礎付の設置。(75+43+40+48+36+28+99)	  	
実施内容	工種	ガードパイプ一部設置。(70+40+26+6×2m)	  	
	規模	延長≒203m		
位置図			<p>説明図面</p>  <ul style="list-style-type: none"> <li>至 鱒留</li> <li>橋梁の高欄機能回復。6m×2</li> <li>雑木林。高低差あり。26m</li> <li>獣害ネットあり。</li> <li>下は市道。高低差あり。40m</li> <li>下は農地。落差小。</li> <li>獣害柵あり。</li> <li>鱒留川沿い。70m</li> <li>至 大成</li> </ul>	
備考				

府民公募型整備事業【景観整備・美化】（市町協働型・**府民提案型**）

番号	審査番号 256 (受付番号 034)		写真	
路線・河川名等	一般府道 大宮岩滝線			
所在地	与謝野町弓木 地内 京丹後市境より約500m与謝野町側			
現在の状況 及 提案内容	現況	劣化により錆等が発生し品質低下を起こしている。		
実施内容	工種	ビーム交換		
	規模	延長≒16m (12m+4m)		
位置図			説明図面	
備考				



府民公募型整備事業【景観整備・美化】（市町協働型・**府民提案型**）

番号	審査番号 257 (受付番号 035)		写真	
路線・河川名等	一般府道 大宮岩滝線			
所在地	与謝野町弓木 地内 京丹後市境より約600m与謝野町側			
現在の状況 及 提案内容	現況	劣化により錆等が発生し品質低下を起こしている。		
	提案	取り替えか再塗装		
実施内容	工種	ビーム交換		
	規模	延長≒8m (4m+2m×2)		
位置図			説明図面	
備考				

府民公募型整備事業【安心・安全整備】（市町協働型・**府民提案型**）

番号	審査番号 258 (受付番号 036)		写真	
路線・河川名等	一般府道 大宮岩滝線			
所在地	与謝野町弓木 地内 京丹後市境より約900m与謝野町側			
現在の状況 及 提案内容	現況	劣化により錆等が発生し品質低下を起こしている。		
実施内容	工種	ビーム交換		
位置図	規模	延長≒14m (2m+4m×3)	<p data-bbox="1556 858 1736 885">説明図面</p> 	
	備考			

府民公募型整備事業【景観整備・美化】（市町協働型・**府民提案型**）

番号	審査番号 259（受付番号 037）		写真	
路線・河川名等	一般府道 大宮岩滝線			
所在地	与謝野町弓木 地内 京丹後市境より約900m与謝野町側			
現在の状況 及 提案内容	現況	劣化により錆等が発生し品質低下を起こしている。	説明図面	
	提案	取り替えか再塗装		
実施内容	工種	ビーム交換		
	規模	延長≒16m		
位置図				
備考				

府民公募型整備事業【景観整備・美化】（市町協働型・**府民提案型**）

番号	審査番号 260 (受付番号 038)		写真	
路線・河川名等	一般府道 大宮岩滝線			
所在地	与謝野町弓木 地内 京丹後市境より約1,100m与謝野町側			
現在の状況 及 提案内容	現況	劣化により錆等が発生し品質低下を起こしている。	説明図面	
	提案			
実施内容	工種	ビーム交換		
	規模	延長≒16m		
位置図				
備考				