

府民公募型整備事業【安心・安全整備】（市町協働型・**府民提案型**）

番号	審査番号 161（受付番号 255）		写 真	
路線・河川名等	一般府道 味土野大宮線			
所在地	京丹後市須川（味土野） 地内 味土野から大宮方面の途中			
現在の状況 及 提案内容	現況	路面浸食。		
実施内容	提案	道路改修。		
	工種	補足材を入れ、路面整正する。		
	規模			
位置図			<p>説明図面</p> 	
備考				

府民公募型整備事業【安心・安全整備】（市町協働型・**府民提案型**）

番号	審査番号 162（受付番号 323）		写真	
路線・河川名等	一般府道 町分久美浜線（706号）			
所在地	京丹後市久美浜町布袋野 地内 府道市野々口より150m布袋野側、府道法面に施工され字内道			
現在の状況 及 提案内容	現況	府道706号で市野々口より150m程布袋野側の府道法面に施工された字内道路が、特に老人が堂の岡にある畑等へ良く利用されている。登り下りで足が滑り危険である。		
実施内容	工種	実施しない	規模	
位置図			<p>説明図面</p>	
備考	道路施設ではなく安心安全につながらないため、実施しない。			

府民公募型整備事業【安心・安全整備】（市町協働型・**府民提案型**）

番号	審査番号 163（受付番号 222）		写真	
路線・河川名等	一般府道 久住河辺線（658号）			
所在地	京丹後市大宮町河辺 地内 前年度側溝等改修工事終了区間から久住側へ10m			
現在の状況 及 提案内容	現況	前年度側溝等改修工事終了区間から久住側へ10mほど、山側が崩落の危険性がある。一部1トン土嚢が積んであるが危険な状況である。住民の生活道路になっている。		
	提案	山側面の崩落防止工事をしてほしい		
実施内容	工種	実施しない		
	規模			
位置図			<p>説明図面</p>	
備考	関係者との協議、調整、設計等に相当の時間を要することが見込まれる大規模事業に該当し、対象外。			

府民公募型安心・安全整備事業（市町協働型 **府民提案型**）

番号	審査番号 164（受付番号 383）		写 真	
路線・河川名等	一般府道 下世屋本庄線			
所在地	宮津市 日ヶ谷 地内			
現在の状況 及 提案内容	現況	道路法面の井桁が押しだされ道路が傾き通行が危険である。		
	提案	法面对策を行ってほしい。		
実施内容	工種	実施しない	説明図面	
	規模			
位置図				
備考	一定の事業期間を要する大規模な工事であるため （全体延長 50m）		<small>© 京都府自治体情報化推進協議会</small>	

府民公募型安心・安全整備事業（市町協働型 **府民提案型**）

番号	審査番号 165（受付番号 158）		写真	
路線・河川名等	一般国道 178号			
所在地	宮津市 大島 地内 城山～日出 間 大島地区寄り			
現在の状況 及 提案内容	現況	道路法面の斜面崩壊箇所について、現在は大型土のうが設置されている。		
	提案	近隣の民家、船小屋、通行人に危険が及ばないように、抜本的な落石対策を実施してほしい。		
実施内容	工種	落石の対策		
	規模	延長30m		
位置図			<p>説明図面</p>	
備考			<p>(C) 京都府自治体情報化推進協議会</p>	

府民公募型安心・安全整備事業（市町協働型 **府民提案型**）

番号	審査番号 166（受付番号 280）		写 真	
路線・河川名等	一般府道 久僧伊根線			
所在地	京丹後市 丹後町 谷内 地内			
現在の状況 及 提案内容	<p>&lt;現況&gt; 岩石の崩落により側溝が埋まり、府道に落ちてくるため危険である。</p> <p>&lt;提案&gt; コンクリート吹付や落石防止網の設置等</p>			
実施内容	工種	落石防護柵工	 	
	規模	延長 L=7m		
位置図			<p>説明図面</p> 	
	備考			

府民公募型安心・安全整備事業（市町協働型 **府民提案型**）

番号	審査番号 167（受付番号 282）		写 真	
路線・河川名等	一般府道 久僧伊根線		 	
所在地	京丹後市 丹後町 谷内 地内			
現在の状況及び提案内容	<p>&lt;現況&gt;                      インシシによる被害で土砂が散乱し、道路側溝を埋めるとともに危険である。</p> <p>&lt;提案&gt;                      落石防護柵の設置</p>			
実施内容	工種	板柵設置		
	規模	延長 L=30m		
位置図			説 明 図 面	
	備考			

府民公募型整備事業【安心・安全整備】（市町協働型・**府民提案型**）

番号	審査番号 168 (受付番号 430)		写真	
路線・河川名等	一般府道 網野久美浜線			
所在地	京丹後市久美浜町長野 地内 市道野中長野線交差点東側			
現在の状況 及 提案内容	現況	法面が崩れ、落石等がある。獣害と思われる。		
実施内容	工種	板柵設置、側溝の石・泥上げ		
	規模	板柵1.2m、側溝泥上げ2.5m		
位置図			<p>説明図面</p> 	
備考				



府民公募型安心・安全整備事業（市町協働型 **府民提案型**）

番号	審査番号 169（受付番号 402）		写真	
路線・河川名等	一般府道 栗田半島線			
所在地	宮津市 越浜～島陰 地内			
現在の状況 及 提案内容	現況	道路法面が崩れていて応急対策工事終了後平成22年度から放置状態のため非常に危険である。		
	提案	法面对策を行ってほしい。		
実施内容	工種	法面の整備		
	規模	延長20m		
位置図			<p>説明図面</p> 	
備考				

府民公募型安心・安全整備事業（市町協働型 **府民提案型**）

番号	審査番号 170（受付番号 386）		写真	
路線・河川名等	一般国道 176号			
所在地	宮津市 須津 地内			
現在の状況 及 提案内容	現況	道路法枠が崩壊して危険である。		
	提案	法面对策工事をしてほしい。		
実施内容	工種	実施しない		
	規模			
位置図			説明図面	
	<p>関係者との協議、調整、設計等に相当の時間を要することが見込まれる大規模事業に該当し、対象外。</p>			
備考				

府民公募型安心・安全整備事業（市町協働型 **府民提案型**）

番号	審査番号 171（受付番号 529）		写 真	
路線・河川名等	主要地方道 宮津野田川線			
所在地	与謝野町 香河 地内			
現在の状況 及 提案内容	現況	府道の法面をイノシシが掘っているため崩壊する危険がある。		
	提案	法面をコンクリート張にして崩壊しないようにしてほしい。		
実施内容	工種	実施しない		
	規模			
位置図			説明図面	
			備考	小修繕で対応






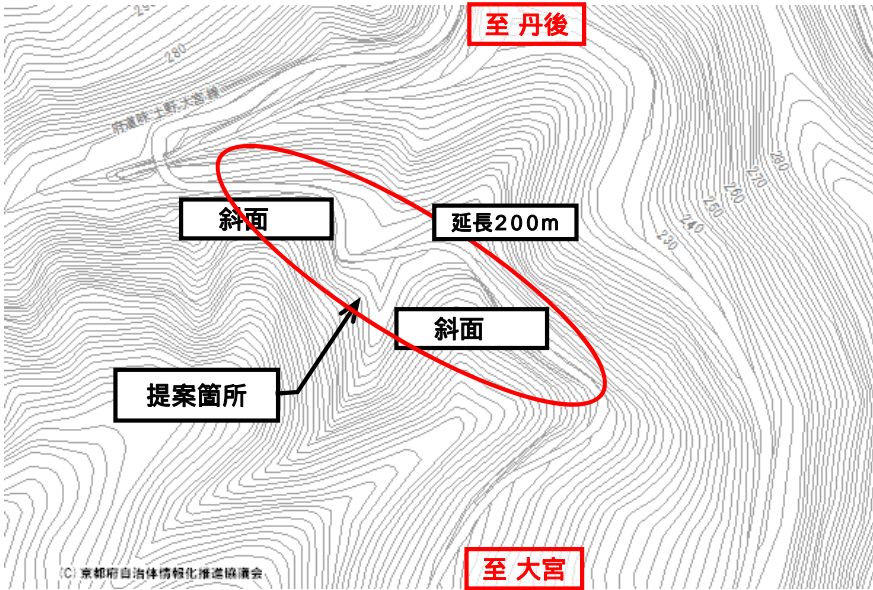
府民公募型安心・安全整備事業（市町協働型 **府民提案型**）

番号	審査番号 172（受付番号 384）		写真	
路線・河川名等	一般府道 岩ヶ鼻須川線			
所在地	宮津市 日ヶ谷 地内			
現在の状況 及 提案内容	現況	道路沿いの石積が老朽化し通行が危険である。		
	提案	擁壁を設置してほしい。		
実施内容	工種	擁壁の補修	<p data-bbox="1541 847 1720 879">説明図面</p> 	
	規模	延長30m		
位置図			<p data-bbox="1541 847 1720 879">説明図面</p> 	
備考				

府民公募型安心・安全整備事業（市町協働型 **府民提案型**）

番号	審査番号 173（受付番号 385）		写真	
路線・河川名等	一般府道 下世屋本庄線			
所在地	宮津市 日ヶ谷 地内			
現在の状況 及 提案内容	現況	道路法肩が崩壊していて通行が危険である。		
	提案	法面对策を行ってほしい。		
実施内容	工種	法面の整備	説明図面	
	規模	延長10m		
位置図				
備考				

府民公募型安心・安全整備事業（市町協働型 **府民提案型**）

番号	審査番号 174（受付番号 193）		写真	
路線・河川名等	一般府道 味土野大宮線		 	
所在地	京丹後市 弥栄町 須川(味土野) 地内		 	
現在の状況及び提案内容	<p>&lt;現況&gt; 味土野地区、唯一の道路であるが積雪量が多く、雪崩による通行への支障がある。</p> <p>&lt;提案&gt; 雪崩防止施設の設置</p>			
実施内容	工種	実施しない	説明図面	
	規模			
位置図				
備考	関係者との協議、調整、設計等に相当の時間を要することが見込まれる大規模事業に該当し、対象外。			

府民公募型整備事業【安心・安全整備】（市町協働型・**府民提案型**）

番号	審査番号 175（受付番号 567）		写真	
路線・河川名等	一般府道 芦原甲山線（669号）			
所在地	京丹後市久美浜町島 地内 島作業場付近			
現在の状況 及 提案内容	現況	雨が降ると作業場に道路より排水が流れ込んで来る		
	提案	道路側溝の整備		
実施内容	工種	実施しない		
	規模			
位置図			<p>説明図面</p> 	
備考	関係者との協議、調整、設計等に相当の時間を要することが見込まれる大規模事業に該当し、対象外。			

府民公募型整備事業【安心・安全整備】（市町協働型・**府民提案型**）




番号	審査番号 176（受付番号 017）		写真	
路線・河川名等	一般国道 178号			
所在地	京丹後市久美浜町神谷 地内 国道178号から久美谷川左岸に下る河川堤防			
現在の状況 及 提案内容	現況	国道178号の消雪装置から流れる水により久美谷川左岸堤防道路が洗掘される		
実施内容	工種	実施しない		
位置図		<p>説明図面</p> 		
備考	修繕工事により対応する。			



府民公募型安心・安全整備事業（市町協働型 **府民提案型**）

番号	審査番号 177（受付番号 117）		写真	
路線・河川名等	一般国道 178号			
所在地	京丹後市 丹後町 廣瀬 地内			
現在の状況 及 提案内容	<p>&lt;現況&gt; 降雨時に国道178号から雨水が敷地内に流入し水たまりができる。 また、降雨量が多いときは建物内に浸水する。</p> <p>&lt;提案&gt; 側溝整備</p>			
実施内容	工種	実施しない		
	規模			
位置図			説明図面	
備考	現在、特に危険な状況にない。			

府民公募型安心・安全整備事業（市町協働型 **府民提案型**）

番号	審査番号 178（受付番号 173）		写 真	
路線・河川名等	一般府道 岩ヶ鼻須川線			
所在地	宮津市 日ヶ谷 地内 丹海バス停藪田口から藪田方面			
現在の状況 及 提 案 内 容	現況	府道わきに側溝がなく、大雨が降ると道路が浸水する。		
	提 案	側溝の新設をお願いしたい。		
実 施 内 容	工種	側溝の新設		
	規模	延長144m		
位 置 図			説 明 図 面	
	備 考			

府民公募型安心・安全整備事業（市町協働型 **府民提案型**）

番号	審査番号 179（受付番号 283）		写真	
路線・河川名等	一般国道 178号		<div style="border: 1px solid black; padding: 2px; text-align: center;">内カーブ低い所より雨水流入</div>	
所在地	京丹後市 丹後町 中浜 地内			
現在の状況及び提案内容	<p>&lt;現況&gt; 国道178号の海側に側溝がないため、大雨時には国道の崖下にある基地に雨水と一緒に土砂等が流れ落ちる。</p> <p>&lt;提案&gt; 側溝整備</p>		<div style="border: 1px solid black; padding: 2px; text-align: center;">車道より雨水流入</div>	
実施内容	工種	アスカープ設置		
	規模	延長 L=10m		
位置図			<div style="text-align: center;">説明図面</div> 	
備考	路面排水が集中すると思われる箇所について実施する。		<small>(C) 京都府自治体情報化推進協議会</small>	

府民公募型整備事業【安心・安全整備】（市町協働型・**府民提案型**）

番号	審査番号 180（受付番号 510）		写真	
路線・河川名等	主要地方道 久美浜湊宮浦明線（49号）			
所在地	京丹後市久美浜町長柄区 地内 木村宅で終わっている側溝を井尻宅工場前まで延長する。			
現在の状況 及 提案内容	現況	木村宅までで側溝が終わっているため、雨が降ると道路の水が井尻宅に流れ込み浸水する。		
実施内容	工種	側溝工		
	規模	延長45m		
位置図			<p data-bbox="1541 847 1720 874">説明図面</p> 	
備考				