

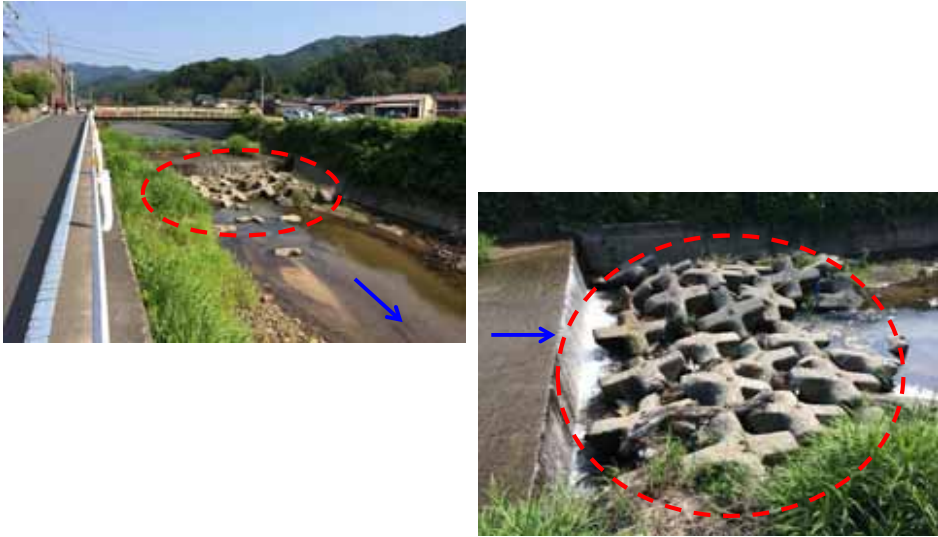


府民公募型整備事業【安心・安全整備】（ 市町協働型 ・ **府民提案型** ）

番号	審査番号 097 (受付番号 064)		写真	
路線・河川名等	主要地方道 舞鶴宮津線			
所在地	宮津市惣地内 及び 宮津市皆原地内			
現在の状況 及 提案内容	現況	路肩の法面と舗装面に段差があったり、幅員が狭小で離合できない状況である。また、歩道がないため大変危険である。		
	提案	路肩部にコンクリート擁壁を立ち上げ安全な幅員を確保していただきたい。道路面と隣接地に高低差があるので、景観に配慮した転落防止柵（ガードパイプ）を設置してほしい。		
実施内容	工種	ガードレール設置（一部実施） 実施しない		
	規模	延長70m		
位置図			<p>説明図面</p>	
備考	路肩幅は用地買収を伴う大規模工事となり実施しない、ガードレール工のみ実施 他事業計画予定区間のため実施しない			

府民公募型整備事業【安心・安全整備】（ 市町協働型 ・ **府民提案型** ）

番号	審査番号 017 (受付番号 065)		写真	
路線・河川名等	一般府道 丹後由良停車場線			
所在地	宮津市由良地内 丹後由良駅～由良幼稚園			
現在の状況 及 提案内容	現況	大正時代に鉄道開通記念として植林された桜の木が老いてきている。		
	提案	桜の樹木の専門診断により延命処置ができるようなら、舗装工事改善策を施してほしい。		
実施内容	工種	透水性舗装工、植樹樹設置工		
	規模	延長230m		
位置図			説明図面	
備考				



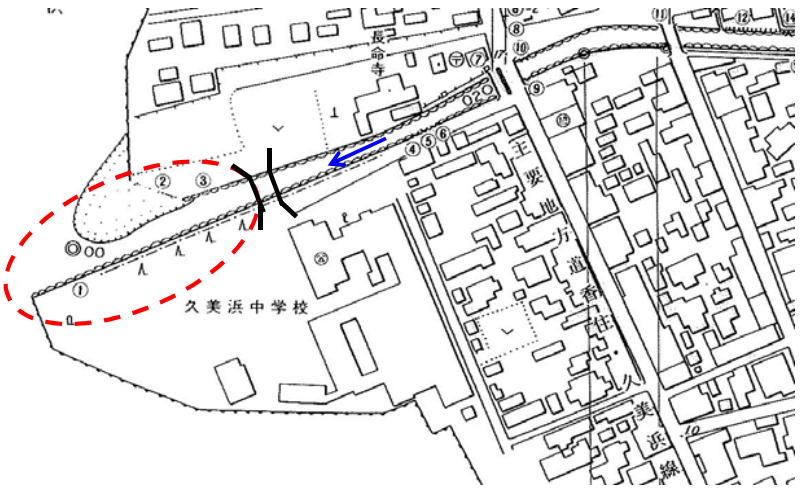
府民公募型整備事業【安心・安全整備】（ 市町協働型 ・ **府民提案型** ）

番号	審査番号 310 (受付番号 066)		写真	
路線・河川名等	二級河川 溝谷川			
所在地	京丹後市弥栄町溝谷地内			
現在の状況 及 提案内容	現況	護床ブロックが流され、乱散している。子供達が河川に親しむ時、非常に危険な状態である。		
	提案	護床ブロックを整置し、河川になじむ配置にする。		
実施内容	工種	根固め		
	規模	延長8m		
位置図			説明図面	
備考				

府民公募型整備事業【安心・安全整備】（市町協働型 ・ 府民提案型）

番号	審査番号 104 (受付番号 067)		写真	
路線・河川名等	一般府道 間人大宮線			
所在地	京丹後市 弥栄町 鳥取 地内			
現在の状況 及 提案内容	現況	小学校の通学路だが歩道がなく、通学時の交通量も多いため危険である。		
実施内容	工種	ブロック積、ガードレール		
位置図	規模	延長 約200m (ガードレールは高低差が出来る場所に設置)	<p style="text-align: center;">説明図面</p> 	
	備考			

府民公募型整備事業【安心・安全整備】（ 市町協働型 ・ **府民提案型** ）

番号	審査番号 323 (受付番号 068)		写 真	
路線・河川名等	二級河川 久美谷川			
所在地	京丹後市久美浜町東本町地内 久美谷川河口			
現在の状況 及 提案内容	現況	河口に多くの土砂が堆積し、川の流れを堰き止めている。増水時、台風時に河川の氾濫の要因になる。		
	提案	浚渫		
実施内容	工種	実施しない		
	規模			
位置図			説明図面	
備考	河川維持管理機能上、緊急性が低い。 受付番号076と同一箇所			







府民公募型整備事業【安心・安全整備】（市町協働型・**府民提案型**）

番号	審査番号 252（受付番号 069）		写 真	
路線・河川名等	二級河川 久美谷川			
所在地	京丹後市久美浜町東本町地内			
現在の状況 及 提案内容	現況	石積護岸が崩落の危機にあり、危険である。集中豪雨、台風時には水位が急激に上がり越水している。また、石積護岸の変形（ハラミ）もあり、見た目も不安定で景観上好ましくない。		
	提案	景観に配慮した護岸改修		
実施内容	工種	実施しない		
	規模			
位置図			説 明 図 面	
備考	河川維持管理機能上、緊急性は低く、経過観察とする。市道兼用護岸であるため、道路管理者で検討。			

府民公募型整備事業【安心・安全整備】（ 市町協働型 **府民提案型** ）

番号	審査番号 086 (受付番号 070)		写真	
路線・河川名等	一般府道 香美久美浜線 (11号)			
所在地	京丹後市久美浜町西本町 地内 府道香美久美浜線の側溝			
現在の状況 及 提案内容	現況	水路側溝（路側帯）の一部に蓋が無く 歩行が危険、特に夜間は危険である		
実施内容	工種	側溝蓋掛け工		
	規模	実施しない（修繕管理で対応）		
位置図			説明図面	
備考				

府民公募型整備事業【安心・安全整備】（ 市町協働型 ・ **府民提案型** ）

番号	審査番号 068 (受付番号 071)		写真	
路線・河川名等	一般国道 178号			
所在地	京丹後市久美浜町十楽 地内 十楽83-5～87付近(道路西面)			
現在の状況 及 提案内容	現況	(1)歩道がほとんど無く未舗装、外側線より車道を通行して危険 又、KTRガード下は路面排水ができておらず水溜りが出来る (2)側溝の蓋が無い箇所がある又段差があり、躓き転倒の恐れがある	<div style="display: flex; justify-content: space-around;"> <div style="text-align: center;"> <p>(1)</p>  </div> <div style="text-align: center;"> <p>(2)</p>  </div> </div> <div style="display: flex; justify-content: space-around;"> <div style="text-align: center;">  </div> <div style="text-align: center;">  </div> </div>	
	提案	(1)歩道部分の舗装、側溝の新設または改修 (2)側溝蓋の取付け段差解消、又は全面改修		
実施内容	工種	側溝工		
	規模	L=100m		
位置図			説明図面	
				
備考				

府民公募型整備事業【安心・安全整備】（ 市町協働型 ・ **府民提案型** ）

番号	審査番号 324 (受付番号 072)		写真	
路線・河川名等	二級河川 久美谷川			
所在地	京丹後市久美浜町栄町地内			
現在の状況 及 提案内容	現況	河床が上流からの堆積土によって浅くなっており、洪水時に堤防から水があふれ出す恐れがある。		
	提案	浚渫		
実施内容	工種	実施しない		
	規模			
位置図			説明図面	
備考	河川維持管理機能上、緊急性は低く経過観察とする。			

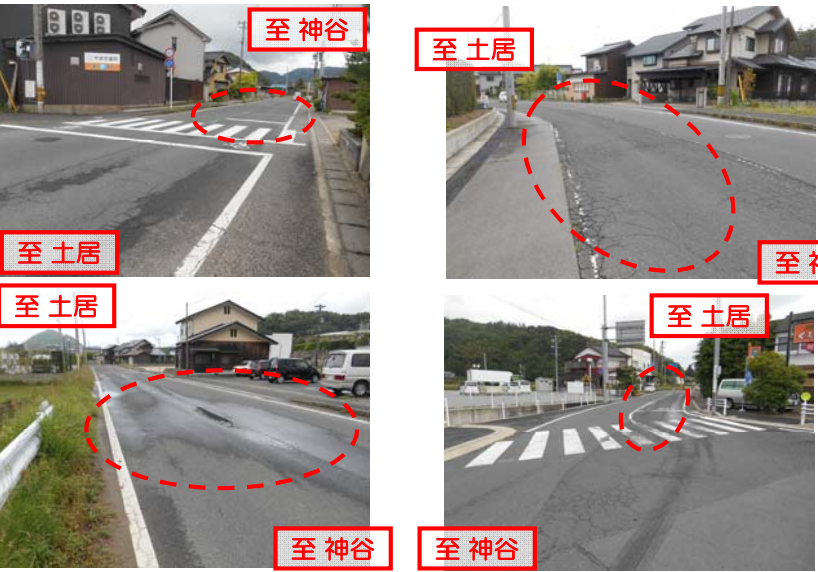

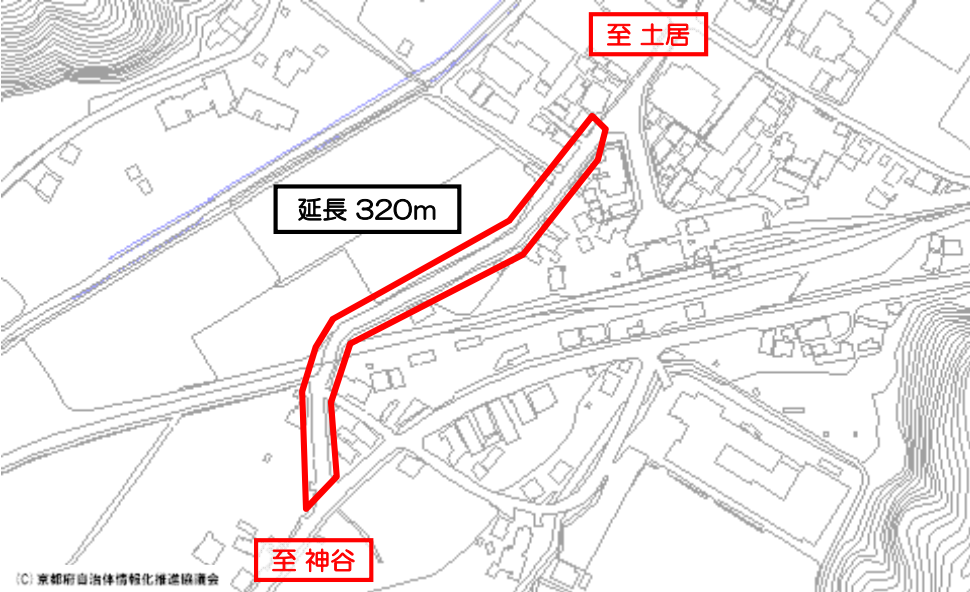
府民公募型整備事業【安心・安全整備】（ 市町協働型 ・ **府民提案型** ）

番号	審査番号 069 (受付番号 073)		写真	
路線・河川名等	一般府道 久美浜気比線 (122号)			
所在地	京丹後市久美浜町栄町 地内 久美浜町駅前交差点から土居区境までの川側の歩道 (駅通り西側)			
現在の状況 及 提案内容	現況	通学路歩道の幅が狭い。側溝本体・蓋の老朽化、側溝の傾斜、段差があり、お年寄りや車椅子の通行に支障があり危険である		
実施内容	工種	側溝工		
	規模	L=180m		
位置図			<p style="text-align: center;">説明図面</p>	
備考	他事業 (海の京都) と施工について調整			



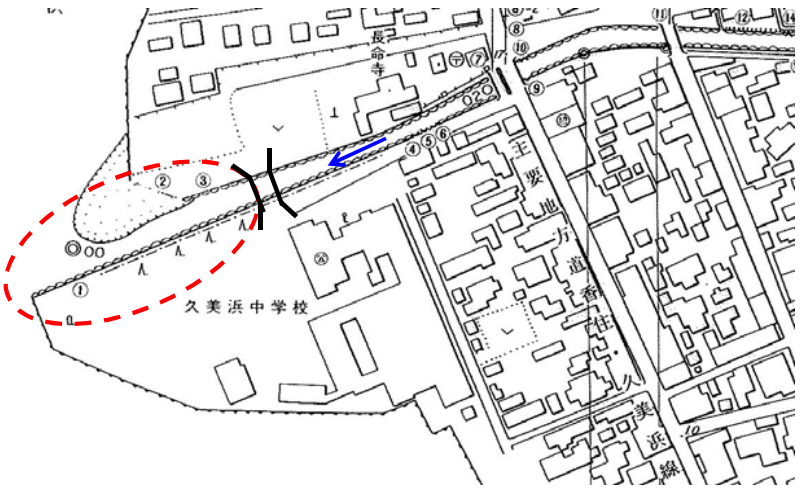
府民公募型整備事業【安心・安全整備】（ 市町協働型 ・ **府民提案型** ）

番号	審査番号 070 (受付番号 074)		写真	
路線・河川名等	一般府道 久美浜気比線 (122号)			
所在地	京丹後市久美浜町栄町 地内 久美浜市民局から土居区境までの市民局寄りの歩道 (駅通り東側)			
現在の状況 及 提案内容	現況	通学路歩道の幅が狭い。側溝本体・蓋の老朽化、側溝の傾斜、段差があり、お年寄りや車椅子の通行に支障があり危険である		
実施内容	工種	側溝工		
	規模	L=150m		
位置図			<p style="text-align: center;">説明図面</p>	
備考	他事業 (海の京都) と施工について調整			

府民公募型整備事業【安心・安全整備】（市町協働型・**府民提案型**）

番号	審査番号 012（受付番号 075）		写 真	
路線・河川名等	一般府道 久美浜停車場線（670号）			
所在地	京丹後市久美浜町栄町 地内 久美浜駅前交差点からにしがき久美浜店迄			
現在の状況 及 提案内容	現況	通学路であり降雨後、水溜りができ車両通行時泥水の撥ね上がりがある。又舗装も劣化しており振動に悩まされている		
	提案	舗装の打替え・排水路の整備		
実施内容	工種	舗装工（一部実施）		
	規模	L=320m		
位置図			説明図面	
備考	H25提案箇所にて採択済 排水路については堅固なため、舗装修繕のみ実施する			


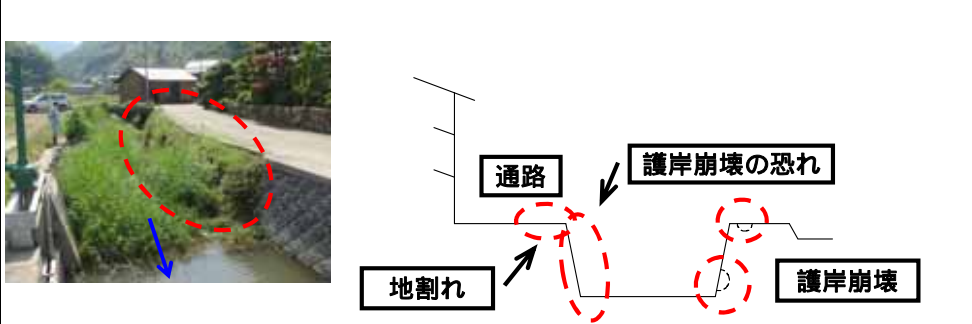
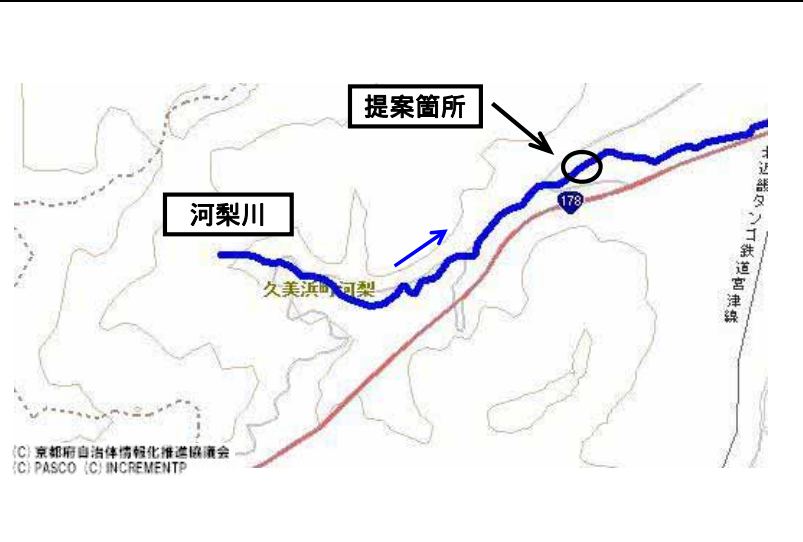
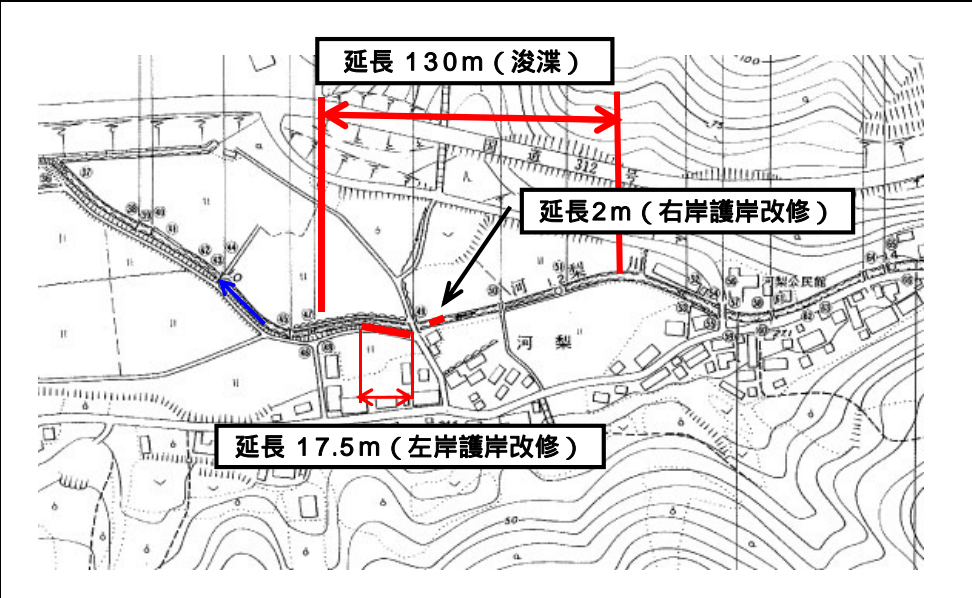
府民公募型整備事業【安心・安全整備】（ 市町協働型 ・ **府民提案型** ）

番号	審査番号 325 (受付番号 076)		写 真	
路線・河川名等	二級河川 久美谷川			
所在地	京丹後市久美浜町土居地内			
現在の状況 及 提案内容	現況	河口に多くの土砂が堆積し、川の流れを堰き止めている。増水時、台風時に河川の氾濫の要因になる。		
	提案	浚渫		
実施内容	工種	実施しない		
	規模			
位置図			説明図面	
備考	河川維持管理機能上、緊急性は低く経過観察とする。 受付番号068と同一箇所			


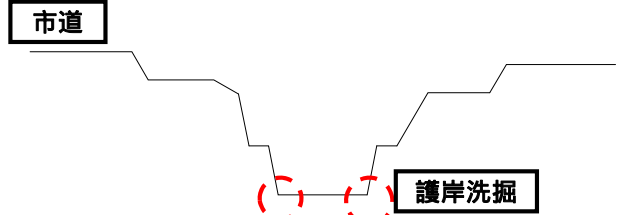

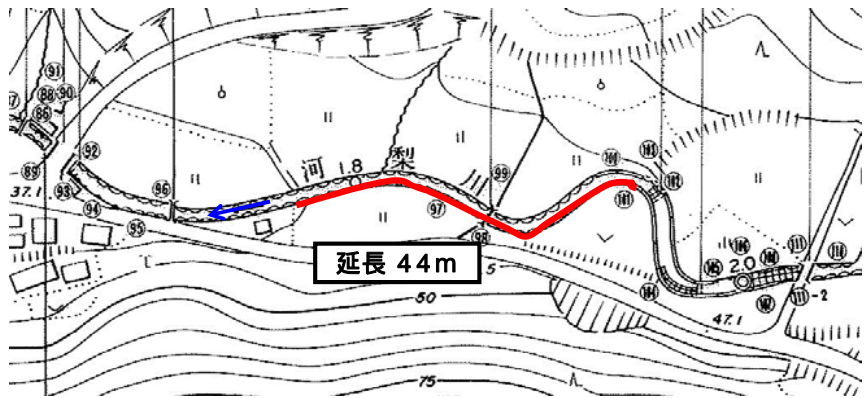
府民公募型整備事業【安心・安全整備】（ 市町協働型 ・ **府民提案型** ）

番号	審査番号 040 (受付番号 077)		写 真	
路線・河川名等	一般府道 香美久美浜線 (11号)			
所在地	京丹後市久美浜町土居 地内 久美橋			
現在の状況 及 提案内容	現況	道幅が狭く大型車の左折時に困難をきたす 久美浜駅方面（神谷）より来た時に大型車両が左折しにくい		
	提案	久美橋の改良		
実施内容	工種	実施しない		
	規模			
位置図			説明図面	
備考	関係者との協議、調整、設計等に相当の時間を要することが見込まれるため大規模事業に該当し、対象外。			

府民公募型整備事業【安心・安全整備】（市町協働型・**府民提案型**）

番号	審査番号 268 (受付番号 078)		写真	
路線・河川名等	二級河川 河梨川			
所在地	京丹後市久美浜町河梨地内			
現在の状況 及 提案内容	現況	道路や堤防が崩れ、地割れしている。大雨になると護岸と堤防が決壊する恐れがある。土砂が堆積し水深が川底から1mもない所があり、大雨時に周辺の田や民家に浸水することも考えられる。		
	提案	堤防と護岸の修復、浚渫		
実施内容	工種	浚渫、ブロック積護岸設置		
	規模	延長130m (浚渫) (一部実施) 延長2m (右岸護岸) 延長17.5m (左岸護岸)		
位置図			説明図面	
備考	浚渫は土砂堆積箇所のみ実施する。			







府民公募型整備事業【安心・安全整備】（ 市町協働型 ・ **府民提案型** ）

番号	審査番号 311 (受付番号 079)		写真	
路線・河川名等	二級河川 河梨川			
所在地	京丹後市久美浜町河梨地内 足跡岩付近			
現在の状況 及 提案内容	現況	護岸（コンクリート擁壁＋石積護岸）が大きく洗掘され、増水時に崩壊の恐れがあり、護岸が崩壊すると上方の市道も通行不能になる事も予想される。		
	提案	堤防の修復と護岸の修復		
実施内容	工種	護床工	説明図面	
	規模	延長44m		
位置図				
備考				

府民公募型整備事業【安心・安全整備】（市町協働型 ・ 府民提案型）

番号	審査番号 232（受付番号 080）		写 真	
路線・河川名等	一般国道 312号		 	
所在地	京丹後市久美浜町柘谷 地内 本願寺前交差点南20m付近から久美浜病院進入路までの、およそ100m区間		 	
現在の状況 及 提案内容	現況	おもに通学路、病院関係者利用の歩道であるが、設置以来道路清掃歩道清掃が全くないため、道路脇には砂、土が溜まり排水も悪く、これからの季節、歩道、車道共草が生い茂り景観も悪く、学童には歩行上障害が心配。		
	提案	砂、土の撤去及び草刈り		
実施内容	工種	実施しない（維持管理で実施済）		
	規模			
位置図			説明図面	
備考				

府民公募型整備事業【安心・安全整備】（ 市町協働型 ・ **府民提案型** ）

番号	審査番号 228 (受付番号 081)		写真	
路線・河川名等	一般国道 312号		<div style="display: flex; flex-wrap: wrap;"> <div style="width: 50%;"> <p style="text-align: center;">施工前</p>  </div> <div style="width: 50%;"> <p style="text-align: center;">完成</p>  </div> <div style="width: 50%;"> <p style="text-align: center;">施工前</p>  </div> <div style="width: 50%;"> <p style="text-align: center;">完成</p>  </div> </div>	
所在地	京丹後市久美浜町栃谷 地内 栃谷橋から、およそ120m久美浜市街地、東側、側溝上			
現在の状況 及 提案内容	現況	道路側溝に蓋がしてあり、側溝上を歩道として使用、現状は数年間道路清掃がなされていないため、落ち葉、土砂が溜まり歩道としての使用が不可能であるのに加えて路線バス乗降場があるが、景観も悪く危険でもある。		
	提案	道路清掃を行うことにより当初の目的通り、使用出来るようにお願いしたい。		
実施内容	工種	実施しない（維持管理で実施済）		
	規模			
位置図			説明図面	
備考				

府民公募型整備事業【安心・安全整備】（ 市町協働型 ・ **府民提案型** ）

番号	審査番号 200 (受付番号 082)		写真	
路線・河川名等	一般府道 町分久美浜線 (706号)			
所在地	京丹後市久美浜町品田 地内			
現在の状況 及 提案内容	現況	4月より小学校の統廃合により、品田地内が通学路となり一部道路と側溝に大きな段差があり大変危険である。		
	提案	昨年、樹脂製の危険防止を施工。同様に危険防止をお願いします。		
実施内容	工種	防護柵工		
	規模	延長 L=3m		
位置図			説明図面	
備考				

府民公募型整備事業【安心・安全整備】（市町協働型・**府民提案型**）

番号	審査番号 317（受付番号 083）		写真	
路線・河川名等	二級河川 川上谷川			
所在地	京丹後市久美浜町品田地内			
現在の状況 及 提案内容	現状	仮設井堰部の土砂堆積、ゴミ取り囲いの破損により、取水困難となっている。		
実施内容	提案	仮設井堰の抜本的改修、ゴミの流入、土砂の堆積を防ぐ水の流を作る。		
	工種	実施しない（他事業で実施）		
位置図	規模		<p>説明図面</p>  <p>延長 30m×2（両岸）</p>	
				備考