


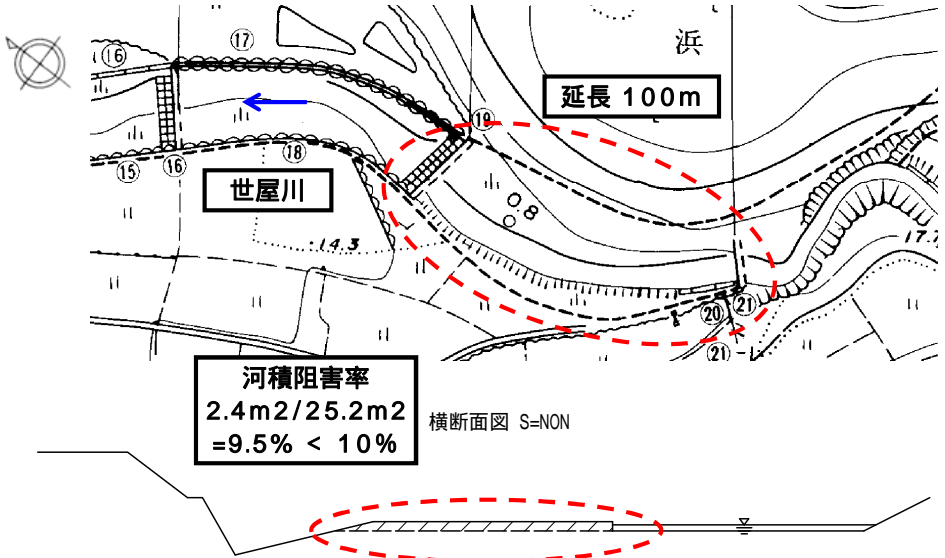


府民公募型整備事業【安心・安全整備】（ 市町協働型 ・ **府民提案型** ）

番号	審査番号 177 (受付番号 400)		写真	
路線・河川名等	一般府道 栗田半島線			
所在地	宮津市獅子地内			
現在の状況 及 提案内容	現況	土砂防止の木製フェンスが一部壊れていて危険である。		
	提案	潮気に強い永久構造物としてほしい。		
実施内容	工種	実施しない（維持管理で対応）		
	規模			
位置図			<p>説明図面</p> 	
備考	防護柵・補修工を維持修繕工事に対応する			

府民公募型整備事業【安心・安全整備】（ 市町協働型 ・ **府民提案型** ）

番号	審査番号 320 (受付番号 402)		写真	
路線・河川名等	二級河川 世屋川		<div style="display: flex; justify-content: space-around;"> <div style="text-align: center;"> <p>下流部</p>  </div> <div style="text-align: center;"> <p>上流部</p>  </div> </div>	
所在地	宮津市日置 地内			
現在の状況 及 提案内容	現況	大量の土砂が堆積している。		
	提案	浚渫を実施		
実施内容	工種	実施しない		
	規模			
位置図			説明図面	
備考	河川管理機能上早期対応の必要性が低いため経過観察とする。			

府民公募型整備事業【安心・安全整備】（市町協働型・**府民提案型**）

番号	審査番号 248 (受付番号 403)		写 真	
路線・河川名等	二級河川 世屋川			
所在地	宮津市日置 地内			
現在の状況 及 提案内容	現況	護岸の一部が損壊している（2箇所）。		
実施内容	提案	護岸の修復	<p style="text-align: center;">説明図面</p>	
	工種	実施しない（他事業で実施）		
位置図				
備考	護岸補修を他事業で実施する			

府民公募型整備事業【安心・安全整備】（市町協働型・**府民提案型**）

番号	審査番号 262 (受付番号 404)		写真	
路線・河川名等	二級河川 畑川			
所在地	宮津市日置 地内			
現在の状況及び提案内容	現況	昨年度の府民公募事業による護岸工の右岸下流区間で浸食が酷いため、護岸工の延伸とアユの遡上できる魚道の設置を。		
実施内容	提案	護岸及び魚道整備	工種	護岸の補修（寄せ石）
位置図	規模	提案区間（延長 200m）内の一部	<p data-bbox="1541 847 1727 874">説明図面</p> 	
備考	魚道は環境整備に関する事業であり対象外			

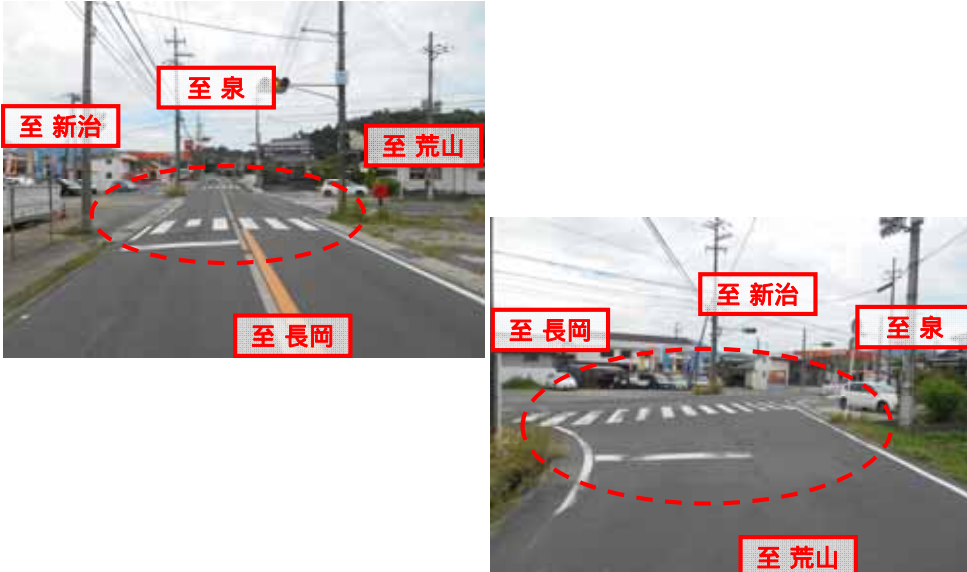

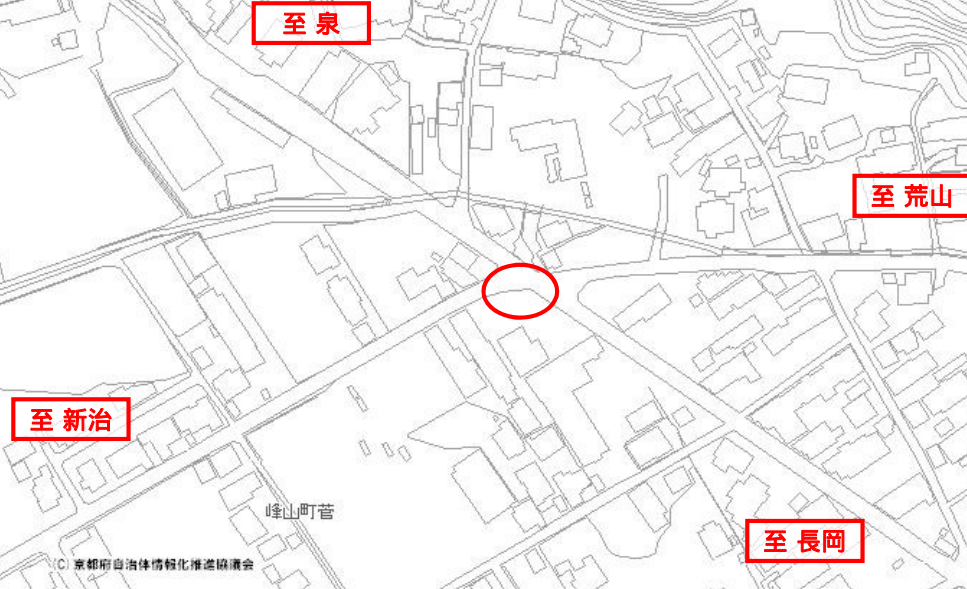
府民公募型整備事業【景観整備】（ 市町協働型 **府民提案型** ）

番号	審査番号 402 (受付番号 405)		写真	
路線・河川名等	二級河川 筒川			
所在地	伊根町本庄地内 浦島神社東側			
現在の状況 及 提案内容	現況	最近多くの方が散策道を利用しているが、雑草や樹木が繁茂し危険な状況。		
実施内容	工種	実施しない		
	規模			
位置図			<p>説明図面</p> 	
備考	除草等美化の効果が一時的なものは対象外			

府民公募型整備事業【安心・安全整備】（市町協働型・**府民提案型**）

番号	審査番号 080（受付番号 407）		写真	
路線・河川名等	一般府道 網野峰山線（17号）			
所在地	京丹後市 峰山町菅 地内 市道：堂ノ上線交差点から市道：中川新治五反田線交差点まで約500m			
現在の状況 及 提案内容	現況	交通が多い通学路だが歩道の無い箇所。 側溝に段差があり子供や老人の通行の際大変危険である		
	提案	側溝の堆積土砂の撤去及び溝蓋の整備		
実施内容	工種	側溝工	説明図面	
	規模	L=360m		
位置図				
備考	H25採択箇所でH26年度工事予定			

府民公募型整備事業【安心・安全整備】（市町協働型・**府民提案型**）

番号	審査番号 039（受付番号 408）		写真	
路線・河川名等	一般府道 網野峰山線（17号）			
所在地	京丹後市 峰山町菅 地内 市道：中川新治五反田線交差点（金子GS付近）			
現在の状況 及 提案内容	現況	交差点に於いて、市道：中川新治五反田線が直線道路になっていないため、交通事故多発している		
	提案	市道：中川新治五反田線を交差点西側拡幅		
実施内容	工種	実施しない		
	規模			
位置図			説明図面	
備考	市が管理する施設（市道）に関する工事であり実施しない			

府民公募型整備事業【安心・安全整備】（ 市町協働型 ・ **府民提案型** ）

番号	審査番号 009（受付番号 411）		写真	
路線・河川名等	一般府道 井辺平線			
所在地	京丹後市 弥栄町 井辺 地内			
現在の状況 及 提案内容	現況	道路陥没があり、道路崩落の危険がある。	説明図面	
	提案	路体改修工事		
実施内容	工種	舗装工		
	規模	実施しない（他事業で実施）		
位置図				
備考	他事業の取り合いとして工事予定であり、対象外			



府民公募型整備事業【安心・安全整備】（市町協働型・**府民提案型**）

番号	審査番号 081（受付番号 412）		写真	
路線・河川名等	一般府道 間人大宮線			
所在地	京丹後市 弥栄町 井辺 地内			
現在の状況 及 提案内容	現況	道路幅員が狭く、歩行者にとって危険である。		
実施内容	工種	側溝工		
位置図	規模	延長 L=200m	<p>説明図面</p>	
備考				

府民公募型整備事業【安心・安全整備】（市町協働型・**府民提案型**）

番号	審査番号 211（受付番号 413）		写真	
路線・河川名等	一般府道 間人大宮線			
所在地	京丹後市 弥栄町 井辺 地内			
現在の状況 及 提案内容	現況	道路と田との落差が約2mあり、児童が転落してけがをした。		
	提案	防護柵の設置		
実施内容	工種	転落防止柵の設置	説明図面	
	規模	延長 L=160m		
位置図			<p>備考</p>	

府民公募型整備事業【安心・安全整備】（市町協働型・**府民提案型**）

番号	審査番号 082（受付番号 414）		写 真	
路線・河川名等	一般府道 久美浜湊宮浦明線（49号）			
所在地	京丹後市久美浜町長柄区内 地内 民家から平田踏切への側溝			
現在の状況 及 提案内容	現況	通学路で交通量が多く、子供達の通行の際大変危険である 最近子供が側溝に落ちたと聞いている		
	提案	岡野宅前から平田踏切に向かって右側の側溝に蓋を付けてほしい		
実施内容	工種	側溝工		
	規模	L=120m		
位置図			<p style="text-align: center;">説明図面</p> 	
備考				

府民公募型整備事業【安心・安全整備】（市町協働型・**府民提案型**）

番号	審査番号 023 (受付番号 415)		写真	
路線・河川名等	一般府道 永留豊岡線		 	
所在地	京丹後市久美浜町谷 地内 仲田建材より国道312号までの峠		 	
現在の状況 及 提案内容	現況	アスファルトがひび割れ凹み状態であり大変危険である。		
	提案	アスファルトの補修		
実施内容	工種	舗装工、盛土工、排水工		
	規模	延長 L=20m		
位置図			説明図面	
備考				






府民公募型整備事業【安心・安全整備】（市町協働型・**府民提案型**）

番号	審査番号 174（受付番号 416）		写 真	
路線・河川名等	一般府道 永留豊岡線（703号）			
所在地	京丹後市久美浜町谷 地内 民家への上り口付近（426番地）			
現在の状況及び提案内容	現況	山側より府道の下に水道があり、道路及び斜面が崩れる恐れがあり大変危険である		
実施内容	工種	擁壁工（ブロック積工）	説明図面	
位置図	規模	L=110m		
備考				





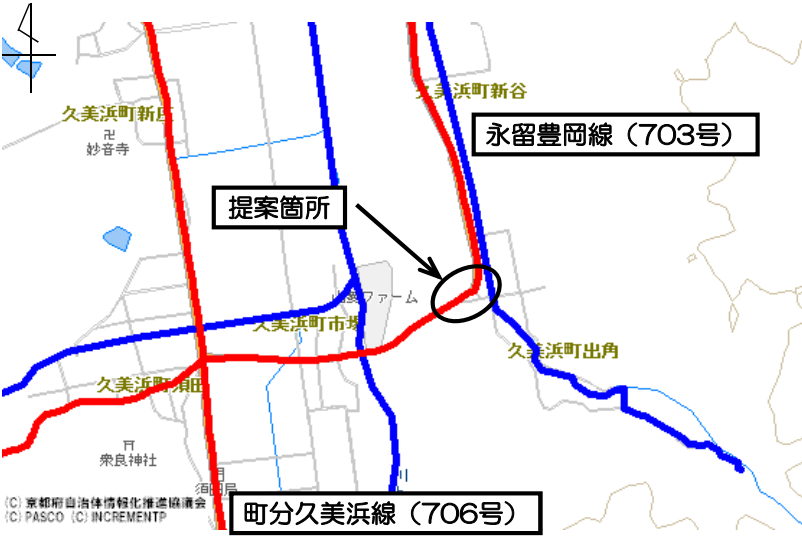

府民公募型整備事業【安心・安全整備】（ 市町協働型 ・ **府民提案型** ）

番号	審査番号 133 (受付番号 417)		写真	
路線・河川名等	一般府道 町分久美浜線 (706号)			
所在地	京丹後市久美浜町新庄 地内 今井工務店前～須田堺 農作業場まで 80m程			
現在の状況 及 提案内容	現況	南北80m程が土だけの側溝のため泥が溜り水の流れが悪く 景観も悪い。 ほとんど側溝になっていない		
	提案	U字溝もしくはコンクリートの側溝にしてほしい		
実施内容	工種	側溝工		
	規模	L=80m		
位置図			<p style="text-align: center;">説明図面</p> 	
備考				

府民公募型整備事業【安心・安全整備】（市町協働型・**府民提案型**）

番号	審査番号 083（受付番号 418）		写真	
路線・河川名等	一般府道 永留豊岡線（703号）		 	
所在地	京丹後市久美浜町須田 地内 府道市場口先から須田6組地内まで			
現在の状況 及 提案内容	<p>現況 通学路だが道路が狭く子供たちや車の通行が大変危険である 冬場は特に大変危険</p> <p>提案 道路の側溝を整備（カルバートの設置・グレーチング等）して 道路幅を確保する</p>			
実施内容	<p>工種 側溝工</p> <p>規模 L=80m（②40m、③40m）</p>			
位置図			<p>説明図面</p> 	
備考	①過年度採択箇所ので今年度施工予定			

府民公募型整備事業【安心・安全整備】（市町協働型・**府民提案型**）

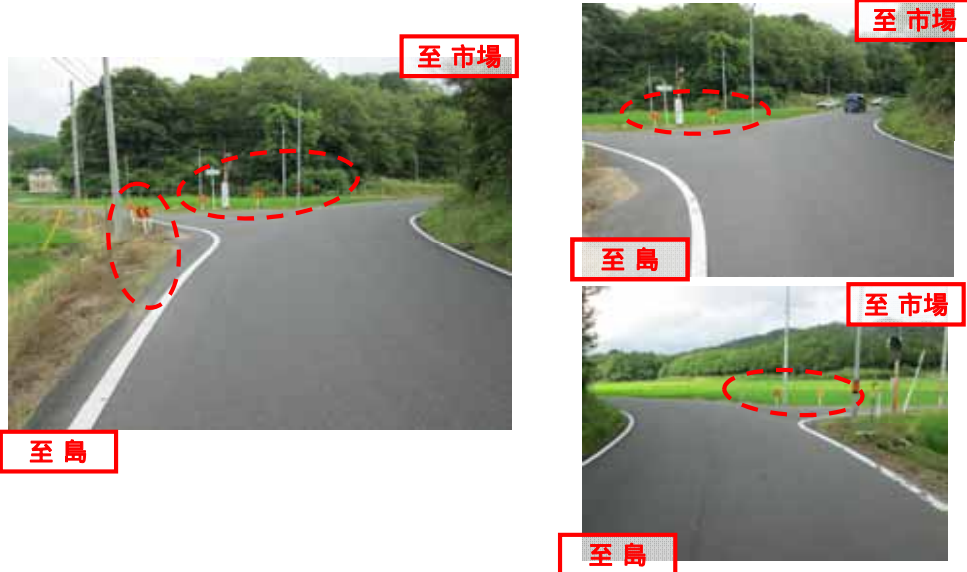

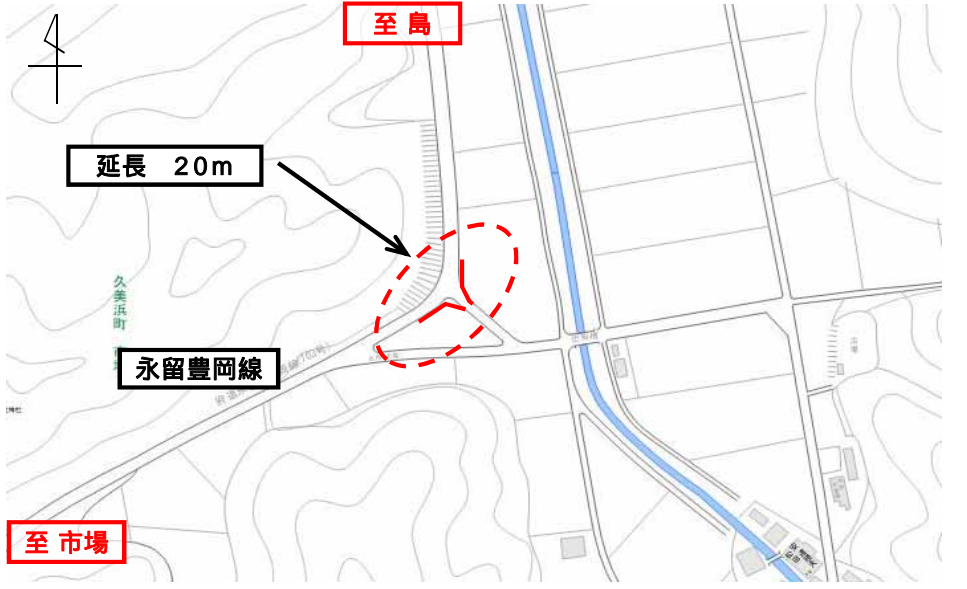
番号	審査番号 234（受付番号 420）	写真	
路線・河川名等	一般府道 永留豊岡線（703号）		
所在地	京丹後市久美浜町出角 地内 市場区域からカーブまでの約30m		
現在の状況 及 提案内容	<p><b>現況</b> 該当の道路は、本年4月より高龍小学校の通学路となっている。峠は屋間でも薄暗く、道路脇の木が大きくなり道路に覆い被さっているため、見通しも良くない。加えて付近は、鹿やイノシシが出没しており、通学の安全上、きわめて危険な箇所である。</p> <p><b>提案</b> 道路脇から一定の幅で、山側に沿って、立木・雑草を伐採撤去するとともに、道路に覆い被さっている木の枝の伐採撤去をして、見通しをよくしてほしい。</p>		
実施内容	<p><b>工種</b> 実施しない（維持管理で対応）</p> <p><b>規模</b></p>		
位置図			
備考	個人所有地の伐採は、道路にはみ出し通行に支障がある枝や枯れ木で落下の恐れがある木枝の伐採を行っている。必要な場合には、維持修繕工事に対応したい。（平成26年4月にも実施している）		









府民公募型整備事業【安心・安全整備】（ 市町協働型 ・ **府民提案型** ）

番号	審査番号 098（受付番号 421）		写真	
路線・河川名等	一般府道 永留豊岡線（703号）			
所在地	京丹後市久美浜町出角 地内 出角から新谷にかけての道路			
現在の状況 及 提案内容	現況	本年度より高龍小学校の通学路になっているが、特に冬期間車幅が狭くなり大変危険である。		
	提案	現在の法面を利用して、コンクリート型ブロック・L型擁壁等を作って少しでも路肩部分を広くして通学路を安全な状態にしていきたい。		
実施内容	工種	擁壁工		
	規模	提案区間（L=550m）のうち、一部実施（L=200m）		
位置図			<p>説明図面</p>	
備考				

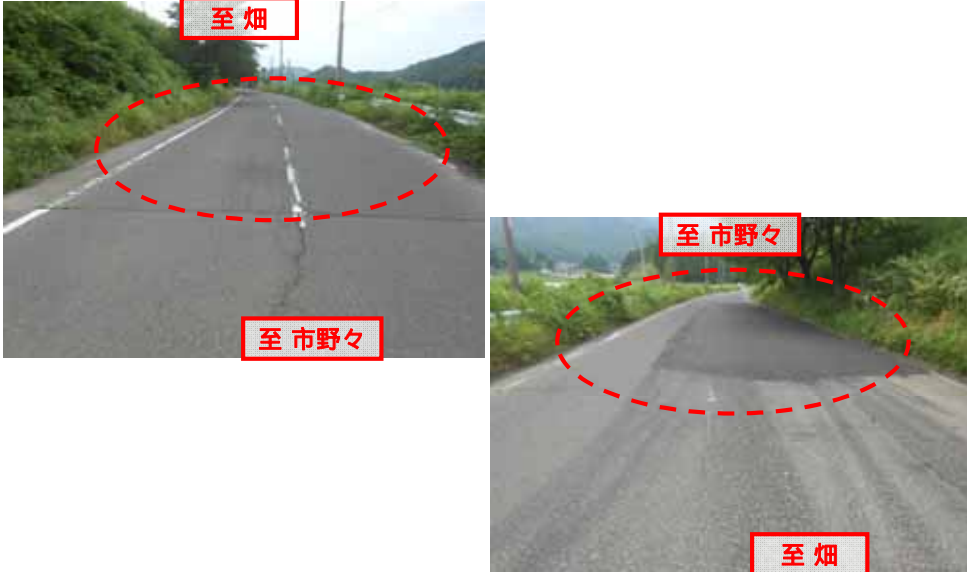

府民公募型整備事業【安心・安全整備】（ 市町協働型 ・ **府民提案型** ）

番号	審査番号 193 (受付番号 423)		写真	
路線・河川名等	一般府道 永留豊岡線 (703号)			
所在地	京丹後市久美浜町出角 地内 出角区へ入るカーブ付近約10m			
現在の状況 及 提案内容	現況	通学路だが歩道がない。付近は、相当スピードが出るところで、以前カーブを曲がりきれずに田に突っ込んだ車があった。		
実施内容	工種	防護柵工		
	規模	L=20m		
位置図			<p style="text-align: center;">説明図面</p> 	
備考				

府民公募型整備事業【安心・安全整備】（市町協働型・**府民提案型**）

番号	審査番号 235（受付番号 424）	写 真	
路線・河川名等	一般府道 永留豊岡線（703号）	 	
所在地	京丹後市久美浜町市場 地内 市場橋から出角境（峠の上部）まで	 	
現在の状況 及 提案内容	<p><b>現況</b> 該当の道路は、本年4月より高龍小学校の通学路となっている。小さい峠でカーブがあるうえに道路脇の立木が大きくなり、道路に覆い被さっているものもあるため、昼間でも薄暗く、見通しが極めて悪い。加えて付近は、鹿やイノシシが出没しており、子供達の通学にとって、きわめて危険である。</p> <p><b>提案</b> 道路脇から一定の幅で、山側に沿って、立木・雑草を伐採撤去するとともに、道路に覆い被さっている木の枝の伐採撤去をして、見通しをよくしてほしい。</p>		
実施内容	<p><b>工種</b> 実施しない（維持管理で対応）</p> <p><b>規模</b></p>		
位置図		<p style="text-align: center;">説 明 図 面</p> 	
備考	個人所有地の伐採は、道路にはみ出し通行に支障がある枝や枯れ木で落下の恐れがある木枝の伐採を行っている。必要な場合には、維持修繕工事で対応したい。		

府民公募型整備事業【安心・安全整備】（市町協働型・**府民提案型**）

番号	審査番号 010（受付番号 426）		写真	
路線・河川名等	一般府道 尉ヶ畑布袋野線（671号）			
所在地	京丹後市久美浜町布袋野 地内 市野々布袋野分かれより市野々側に350m位			
現在の状況及び提案内容	現況	アスファルトの路面が悪くなっており、雨降りの時等は大きな水溜りが一部にできる。通学・通勤時、自転車・自動車で行く時大変危険な状態になっている		
	提案	アスファルト舗装の補修をしていただきたい		
実施内容	工種	舗装工		
	規模	実施しない（維持管理で対応）		
位置図			説明図面	
備考	修繕対応済み		