


府民公募型整備事業【安心・安全整備】（ 市町協働型 ・ **府民提案型** ）

番号	審査番号 231 (受付番号 318)		写真	
路線・河川名等	一般府道 綾部大江宮津線			
所在地	宮津市小田地内			
現在の状況 及 提案内容	現況	法面が雑木等の繁茂により有害鳥獣（鹿・猪）の住処となっている。		
実施内容	提案	法面の雑木等の伐採		
	工種	実施しない（他事業で実施）		
規模			説明図面	
位置図	 <p>(C) 京都府自治体情報化推進協議会 (C) PASCO (C) INCREMENTP</p>			
備考	雑木伐採は他事業で実施する			





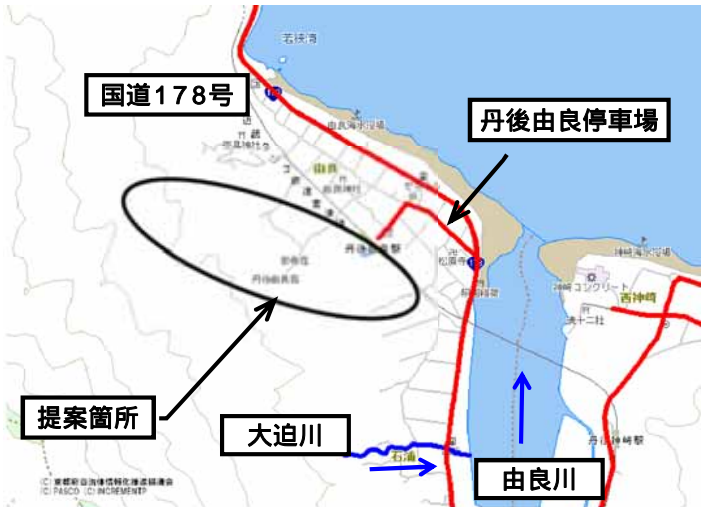
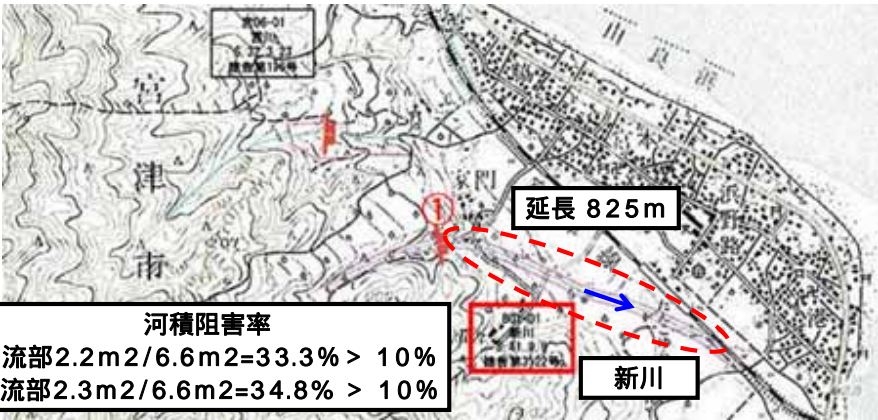
府民公募型整備事業【安心・安全整備】（ 市町協働型 ・ **府民提案型** ）

番号	審査番号 157 (受付番号 319)		写真	
路線・河川名等	主要地方道 舞鶴宮津線			
所在地	宮津市山中 地内 宮津市新宮との字界より山中側			
現在の状況 及 提案内容	現況	落ち葉・枯れ木枝が道路側溝に溜まり、排水を妨げている。		
	提案	側溝に蓋の設置。		
実施内容	工種	側溝蓋設置		
	規模	延長 41m		
位置図			<p style="text-align: center;">説明図面</p> 	
備考				

府民公募型整備事業【安心・安全整備】（ 市町協働型 ・ **府民提案型** ）

番号	審査番号 107 (受付番号 320)		写真	
路線・河川名等	主要地方道 舞鶴宮津線			
所在地	宮津市字皆原～山中地内			
現在の状況及び提案内容	現況	大雨時になると大量の水、土砂が流れ出すが側溝が敷設されていない為、排出できない。また、通学路であるが見通しが悪い。		
実施内容	提案	ガードパイプ、側溝の設置		
	工種	実施しない		
規模			説明図面	
位置図	<p>(C) 京都府自治体情報化推進協議会 (C) PASCO (C) INCREMENTP</p>			
備考	用地買収を含む大規模工事であり、地元調整に時間を要するため、対象外			

府民公募型整備事業【安心・安全整備】（ 市町協働型 ・ **府民提案型** ）

番号	審査番号 372 (受付番号 321)		写真							
路線・河川名等	砂防河川 新川		 <p>下流部</p>	 <p>中流部</p>						
所在地	宮津市由良 地内		 <p>中流部</p>	 <p>上流部</p>						
現在の状況 及 提案内容	現況	下流部流路に土砂の堆積および草木の繁茂が著しく河道が分からない。また、管理用橋梁の老朽化が激しく、床版の腐食があり危険である。								
	提案	流路の浚渫および施設の点検、管理用橋梁の補修								
実施内容	工種	実施しない								
	規模									
位置図	 <p>国道178号</p> <p>丹後由良停車場</p> <p>提案箇所</p> <p>大迫川</p> <p>由良川</p>		説明図面							
備考	京都府管理施設がないため。 普通河川は市管理		 <p>延長 825m</p> <p>新川</p> <table border="1" data-bbox="1160 1198 1646 1305"> <tr> <th colspan="2">河積阻害率</th> </tr> <tr> <td>中流部</td> <td><math>2.2m^2 / 6.6m^2 = 33.3\% &gt; 10\%</math></td> </tr> <tr> <td>下流部</td> <td><math>2.3m^2 / 6.6m^2 = 34.8\% &gt; 10\%</math></td> </tr> </table> <p>横断面図 S=NON (下流部)</p> <p>横断面図 S=NON (中流部)</p>		河積阻害率		中流部	$2.2m^2 / 6.6m^2 = 33.3\% > 10\%$	下流部	$2.3m^2 / 6.6m^2 = 34.8\% > 10\%$
			河積阻害率							
中流部	$2.2m^2 / 6.6m^2 = 33.3\% > 10\%$									
下流部	$2.3m^2 / 6.6m^2 = 34.8\% > 10\%$									

府民公募型整備事業【安心・安全整備】（市町協働型・**府民提案型**）

番号	審査番号 236（受付番号 322）		写 真	
路線・河川名等	一般府道 新宮中村線			
所在地	宮津市新宮 地内 府道 舞鶴宮津線交差点より中村方向470m区間			
現在の状況 及 提案内容	現況	府道沿いの山の立木が道路に覆い被さっている。		
	提案	覆い被さった立木の伐採。		
実施内容	工種	木枝の伐採		
	規模	延長470m（提案区間ののうち、一部実施）		
位置図			説明図面	
備考	府道敷地内の立木であり、交通に支障のある範囲のみ対応する。			






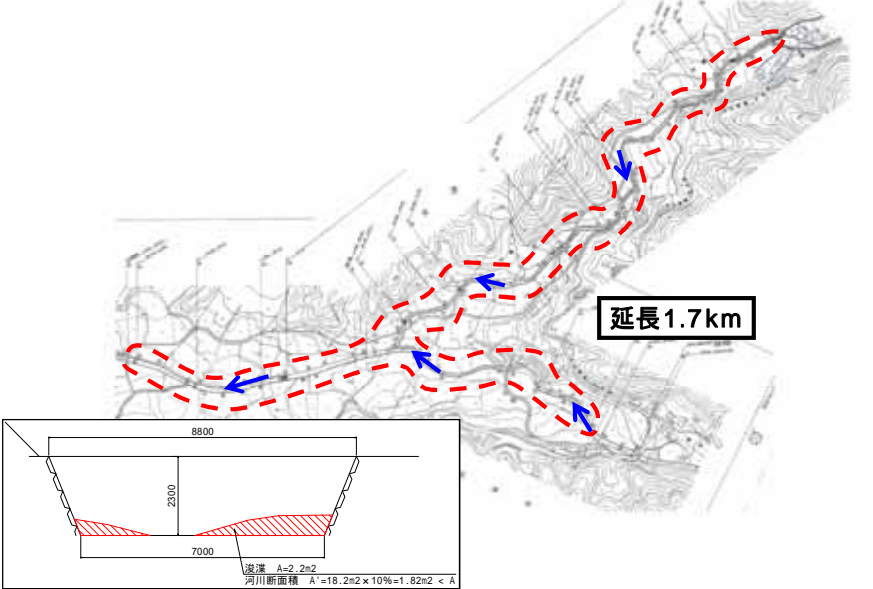
府民公募型整備事業【安心・安全整備】（ 市町協働型 ・ **府民提案型** ）

番号	審査番号 125 (受付番号 323)		写真	
路線・河川名等	一般府道 新宮中村線			
所在地	宮津市新宮			
現在の状況 及 提案内容	現況	既設のU字溝が小さく、十分に排水できない。		
実施内容	提案	側溝の整備		
	工種	側溝工		
位置図	規模	延長200m	説明図面	
				
備考				

府民公募型整備事業【安心・安全整備】（市町協働型・**府民提案型**）

番号	審査番号 368（受付番号 324）		写真	
路線・河川名等	砂防河川 大雲川		<div style="display: flex; justify-content: space-around;"> <div data-bbox="1160 256 1574 296" style="border: 1px solid black; padding: 2px;">平成17年当時（砂防河川台帳よ</div> <div data-bbox="1742 256 1933 296" style="border: 1px solid black; padding: 2px;">現在の状況</div> </div>	
所在地	宮津市新宮地内 大雲川砂防堰堤上流			
現在の状況 及 提案内容	現況	砂防堰堤に土砂が満杯になっており、昨年度若干取り除かれたが、また溜まっている。数年前に岸に上げられた土砂も流れ込んでおり、流出した土砂が農業用水取水口や防火水利地点に堆積している。		
	提案	堆積した土砂をしっかりと取り除いてほしい。		
実施内容	工種	実施しない（他事業で実施）		
	規模			
位置図	 <p>(C) 京都府自治体情報化推進協議会 (C) PASCO (C) INCREMENTP</p>		説明図面	
備考	土砂堆積箇所のみ実施する。			

府民公募型整備事業【安心・安全整備】（ 市町協働型 ・ **府民提案型** ）

番号	審査番号 350 (受付番号 325)		写真	
路線・河川名等	二級河川 大雲川、狩場川			
所在地	宮津市新宮地内 大雲川及び狩場川の最上流側			
現在の状況 及 提案内容	現況	河床にアシが密生し流の妨げになっており、大雨のたびに護岸が崩れるなど被害が出ている。		
	提案	アシの伐採と、川ざらえをしてほしい。		
実施内容	工種	河川内の伐採、河床清掃及び河床の浚渫		
	規模	延長 L = 1.7 km (一部実施)		
位置図			説明図面	
	備考			
			土砂堆積箇所のみ実施する。	



府民公募型整備事業【安心・安全整備】（ 市町協働型 ・ 府民提案型 ）

番号	審査番号 330 (受付番号 326)		写真	
路線・河川名等	二級河川 大手川			
所在地	宮津市小田 地内			
現在の状況 及 提案内容	現況	土砂が堆積し、河川断面を阻害する危険性がある。	説明図面	
	提案	河川内の浚渫		
実施内容	工種	浚渫		
	規模	延長 L = 150m (一部実施)		
位置図			<p>河積阻害率  <math>5.6\text{m}^2 / 37.2\text{m}^2</math>  <math>= 15.1\% &gt; 10\%</math></p>	
備考	土砂堆積箇所のみ実施する。			

府民公募型整備事業【景観整備】（市町協働型・**府民提案型**）

番号	審査番号 400（受付番号 327）		写 真	
路線・河川名等	一般地方道 田井大垣自転車道線			
所在地	宮津市中野 地内 橋立シーサイドセンター阿蘇海側			
現在の状況 及 提案内容	現況	側溝に土砂が堆積して雑草が生え、歩道に被さっている。	説 明 図 面	
	提案	堆積土砂の撤去。		
実施内容	工種	実施しない（維持管理で対応）		
	規模			
位置図				
備考	交通に支障のある範囲のみ道路維持修繕で対応する。 延長21m（8m+13m） 土量1m <sup>3</sup>			

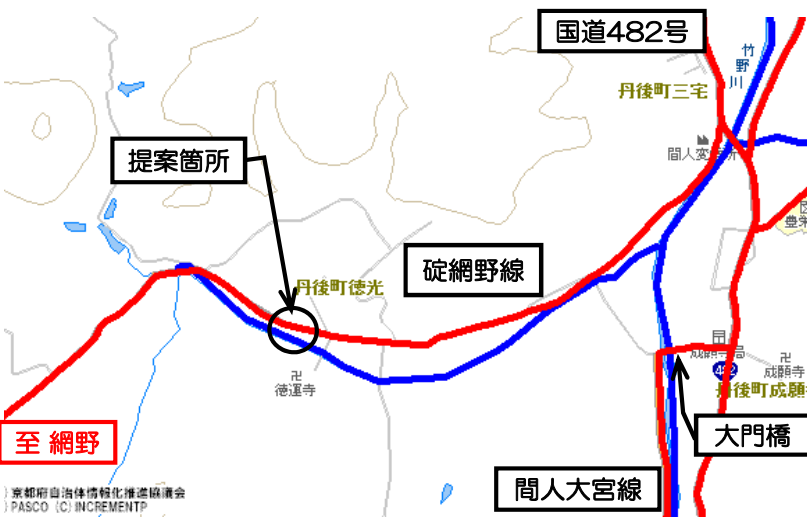
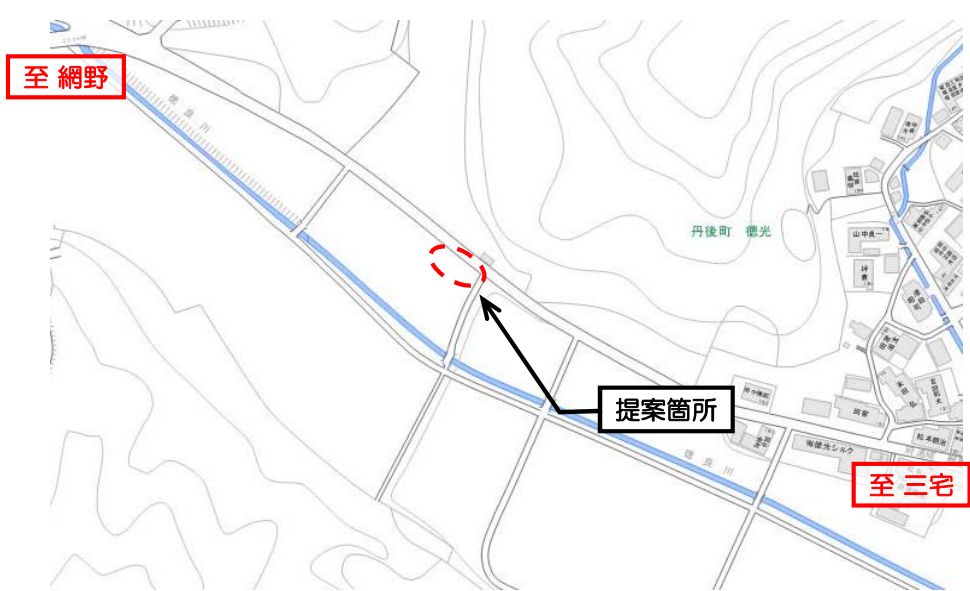
府民公募型整備事業【安心・安全整備】（ 市町協働型 ・ **府民提案型** ）

番号	審査番号 239 (受付番号 328)		写 真	
路線・河川名等	一般府道 田井大垣自転車道線		<div style="border: 1px solid red; padding: 2px; display: inline-block;">至 伊根町</div> 	
所在地	宮津市溝尻～大垣地内			
現在の状況 及 提案内容	現況	地域住民の通路、観光客の散策路であるが夜間照明が無い。	<div style="border: 1px solid red; padding: 2px; display: inline-block;">至 与謝野町</div>	
	提案	防犯灯の設置	<div style="border: 1px solid red; padding: 2px; display: inline-block;">至 与謝野町</div>	
実施内容	工種	実施しない	<div style="border: 1px solid red; padding: 2px; display: inline-block;">至 与謝野町</div>	
	規模		<div style="border: 1px solid red; padding: 2px; display: inline-block;">至 伊根町</div>	
位置図	 <p style="font-size: small;">(C) 京都府自治体情報化推進協議会 (C) PASCO (C) INCREMENTP</p>		<p style="text-align: center;">説明図面</p> 	
備考	市が管理する施設（防犯灯）に関する工事であり実施しない		<div style="border: 1px solid red; padding: 2px; display: inline-block;">至 与謝野町</div>	

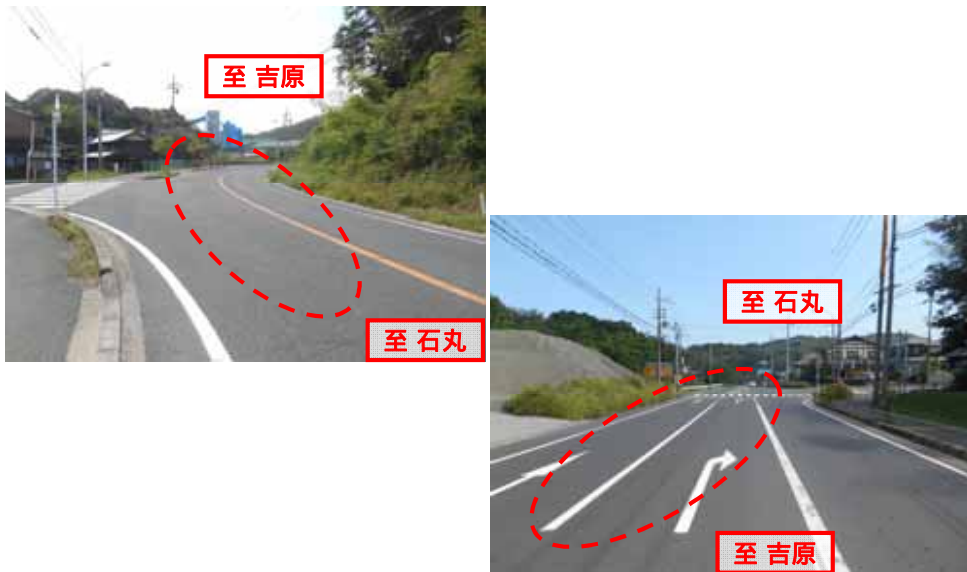


府民公募型整備事業【安心・安全整備】（ 市町協働型 ・ **府民提案型** ）

番号	審査番号 147 (受付番号 329)		写真	
路線・河川名等	主要地方道 舞鶴宮津線		至 宮津市街	至 舞鶴市
所在地	宮津市皆原及び山中地内			
現在の状況及び提案内容	現況	大雨時に道路に大量の水が走り、通行上非常に危険な状況。		
	提案	大雨時に道路に水が走らないよう、神子川の川幅の拡張か、府道の高上げ		
実施内容	工種	実施しない		
	規模			
位置図	 <p>(C) 京都府自治体情報化推進協議会 (C) PASCO (C) INCREMENTP</p>		説明図面	
備考	市が管理する施設（河川）に関する工事であり実施しない 府道の高上げは用地買収を必要とする大規模工事であり、対象外			

府民公募型整備事業【安心・安全整備】（市町協働型 ・ 府民提案型）

番号	審査番号 173 (受付番号 333)		写真	
路線・河川名等	一般府道 碓網野線			
所在地	京丹後市 丹後町 徳光 地内			
現在の状況 及 提案内容	現況	道路の法面が穴があいている。		
	提案	修繕をしてほしい。		
実施内容	工種	盛土工		
	規模	土のう積 L=10m		
位置図			説明図面	
備考				

府民公募型整備事業【安心・安全整備】（ 市町協働型 ・ **府民提案型** ）

番号	審査番号 183 (受付番号 336)		写真	
路線・河川名等	一般府道 網野峰山線 (17号)			
所在地	京丹後市峰山町赤坂 地内 網野峰山線 (工業団地入口 ~ KTR赤坂踏切)			
現在の状況 及 提案内容	現況	工業団地入口に信号機が設置された為凍結した道路では事故が発生する可能性が高くなる		
実施内容	提案	消雪装置設置		
実施内容	工種	実施しない	説明図面	
位置図				
備考	関係者との協議、調整、設計等に相当の時間を要することが見込まれるため大規模事業に該当し、対象外。			

府民公募型整備事業【安心・安全整備】（市町協働型・**府民提案型**）

番号	審査番号 160（受付番号 337）		写真	
路線・河川名等	一般府道 網野峰山線（17号）			
所在地	京丹後市峰山町吉原 地内 網野峰山線（17号）と市道吉原権現山（2号）交差点部			
現在の状況 及 提案内容	現況	側溝のコンクリート受枠部が劣化損傷し、路面と段差ができています。また、グレーチング蓋がガタツキしており、車両通行時に騒音があり、近隣住民が困っている。		
	提案	自由勾配側溝への改修、もしくは現場打ちコンクリートにて段差を解消する。グレーチング蓋はボルト固定のタイプにしガタツキ及び騒音が出ないようにする。		
実施内容	工種	実施しない（維持管理で対応）	説明図面	
	規模			
位置図				
備考	側溝工事は維持修繕工事に対応する			

府民公募型整備事業【安心・安全整備】（市町協働型・**府民提案型**）

番号	審査番号 122（受付番号 342）		写 真	
路線・河川名等	一般国道 312号			
所在地	京丹後市久美浜町佐野 地内 カラオケハウス奏前の道路側溝 約75m			
現在の状況 及 提案内容	現況	大雨の時路面と側溝の区切が分からなくなる （雨水が処理できていない）		
	提案	可変側溝の設置		
実施内容	工種	側溝工、側溝清掃（一部実施）		
	規模	L=5m		
位置図			説明図面	
備考	側溝清掃をした後、横断側溝の設置（L=5m）により流末を確保し、排水能力を向上することで対応			
			<small>© 京都府自治体情報化推進協議会</small>	



府民公募型整備事業【安心・安全整備】（市町協働型・**府民提案型**）

番号	審査番号 015（受付番号 343）		写真	
路線・河川名等	一般国道 312号			
所在地	京丹後市久美浜町佐野 地内 国道321号平成25年度事業改修点より峰山側 約1000m			
現在の状況 及 提案内容	現況	国道で交通量も多く毎年何回か車両事故が起きている路面が荒れていて自転車・二輪車等の通行に危険が伴う		
	提案	路面の改修		
実施内容	工種	舗装工		
	規模	提案延長L=1,000mのうち、L=170m実施		
位置図			説明図面	
備考	緊急性の高いところのみ実施			

府民公募型整備事業【安心・安全整備】（ 市町協働型 ・ **府民提案型** ）

番号	審査番号 184（受付番号 344）		写 真	
路線・河川名等	一般国道 312号			
所在地	京丹後市久美浜町佐野 地内 比治山トンネル久美浜側出口から 500m			
現在の状況 及 提案内容	現況	冬期積雪や凍結で大変危険である。過去何度か事故が起きている		
	提案	融雪装置を設置してほしい		
実施内容	工種	実施しない		
	規模			
位置図			説明図面	
備考	関係者との協議、調整、設計等に相当の時間を要することが見込まれるため大規模事業に該当し、対象外。			

府民公募型整備事業【安心・安全整備】（ 市町協働型 ・ **府民提案型** ）

番号	審査番号 037（受付番号 345）		写真	
路線・河川名等	一般国道 312号			
所在地	京丹後市久美浜町佐野乙入口 地内 国道312号佐野甲と佐野八ッ橋の間 佐野乙の入口			
現在の状況及び提案内容	現況	国道のTの字の交差点で、峰山側から久美浜方面へ通行中右折車があると渋滞が起きたり追突事故が起きている		
実施内容	工種	実施しない		
	規模			
位置図			説明図面	
備考	用地取得、関係者との協議、調整、設計等に相当の時間を要することが見込まれるため大規模事業に該当し、対象外。			

府民公募型整備事業【景観整備】（市町協働型 ・ 府民提案型）

番号	審査番号 398（受付番号 346）		写 真	
路線・河川名等	一般国道 312号			
所在地	京丹後市久美浜町佐野 地内 国道312号沿いの支障木（戦没者供養塔記念碑）			
現在の状況 及 提案内容	現況	1 記念碑は国道312号沿いに隣接していて、金網フェンスが設置してあるが傾いたり、倒れたりしている。景観を損ねている。 2 大きな樹木が植わっていて、枝が茂っている。うっそうとしていて景観を損ねている。		
	提案	1 金網の撤去をお願いしたい。 2 樹木の枝打ちをしてほしい。		
実施内容	工種	実施しない		
	規模			
位置図			説明図面	
備考	道路管理施設ではなく、対象外			