

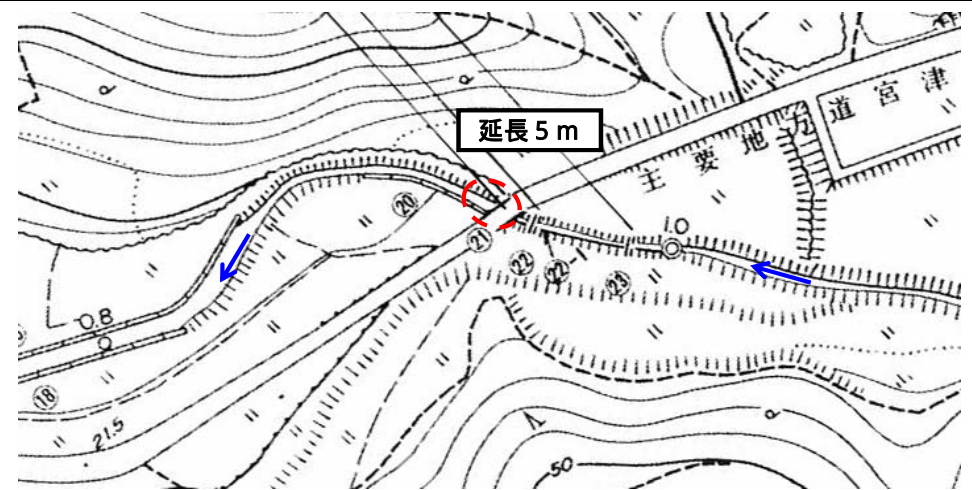


府民公募型整備事業【安心・安全整備】（ 市町協働型 ・ **府民提案型** ）

番号	審査番号 314 (受付番号 291)		写真	
路線・河川名等	二級河川 奥田川			
所在地	伊根町本庄上地内 奥田橋 直下			
現在の状況及び提案内容	現況	護床ブロックがめくれ上り移動している。このままでは河床が洗掘され護岸や橋梁が破損する恐れがある。		
	提案	護床ブロックを元の場所に戻し、移動防止の処置を講じてほしい。		
実施内容	工種	護床工の復旧		
	規模	L = 5 m		
位置図			<p>説明図面</p> 	
備考				




府民公募型整備事業【安心・安全整備】（市町協働型 ・ 府民提案型）

番号	審査番号 154 (受付番号 292)		写真	
路線・河川名等	一般府道 下世屋本庄線			
所在地	伊根町 菅野 地内			
現在の状況 及 提案内容	現況	大雨時に土砂が側溝の柵からあふれて、道路に流れ込み、通行の支障となっている。		
	提案	土砂流出対策をしてほしい。		
実施内容	工種	①谷止め工 ②土砂溜め柵	説明図面	
	規模	①、②各N=1基		
備考				



府民公募型整備事業【安心・安全整備】（ 市町協働型 ・ **府民提案型** ）

番号	審査番号 225 (受付番号 293)		写 真	
路線・河川名等	一般国道 312号			
所在地	京丹後市大宮町三重 地内 国道312号 奥寄線入口			
現在の状況及び提案内容	現況	国道312号から大内峠一字観公園に繋がる奥寄線が完成してるが案内看板が無い為解りづらい		
	提案	国道に一字観公園が解るよう標識の設置		
実施内容	工種	実施しない	説 明 図 面	
	規模			
位置図				
備考	利便性を向上させる工事は対象外			

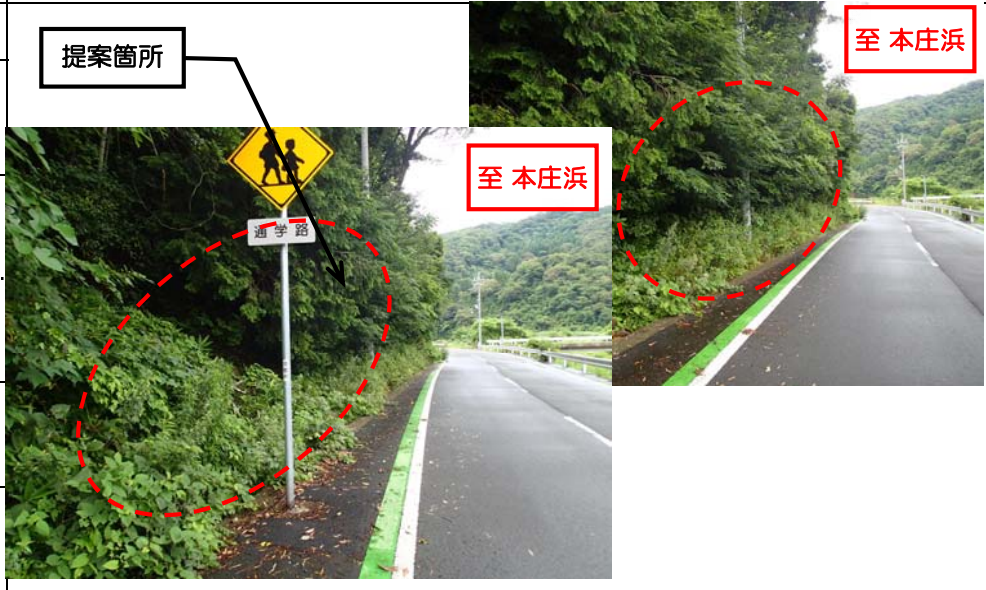

府民公募型整備事業【安心・安全整備】（ 市町協働型 ・ **府民提案型** ）

番号	審査番号 367 (受付番号 294)		写真	
路線・河川名等	砂防河川 小松川			
所在地	宮津市小松 地内			
現在の状況及び提案内容	現況	数年前の台風で破損した水叩きから土砂が流出している。		
	提案	水叩きの修復		
実施内容	工種	水叩きの修繕	<p>説明図面</p> 	
	規模	幅 1.5m		
位置図			<p>説明図面</p> 	
備考				

府民公募型整備事業【安心・安全整備】（ 市町協働型 ・ **府民提案型** ）

番号	審査番号 355 (受付番号 295)		写真	
路線・河川名等	二級河川 田原川			
所在地	伊根町菅野地内 府道下世屋本庄線 滝根橋下流側			
現在の状況 及 提案内容	現況	豪雨時に滝根橋下流左岸側の民家に越流することがある。		
	提案	越流防止対策をしてほしい。		
実施内容	工種	浚渫		
	規模	延長 L = 30 m (一部実施)		
位置図			説明図面	
備考	河積を確保して越流防止を図る。 土砂堆積箇所のみ実施する。		 <p style="text-align: right;">浚渫 A=2.2m² 河川断面積 A'=11.6m²×10%=1.16m²< A</p>	

府民公募型整備事業【安心・安全整備】（市町協働型 ・ 府民提案型）

番号	審査番号 181 (受付番号 296)		写真	
路線・河川名等	一般府道 本庄浜本庄宇治線			
所在地	伊根町 本庄浜 地内			
現在の状況 及 提案内容	現況	道路路面が急で、転石があり、空洞が見られる。通学路であり、歩行者には危険な状態です。ただし、山裾には史跡（龍穴）があるため、配慮してほしい。		
実施内容	工種	実施しない		
位置図	規模		説明図面	
備考	用地買収が必要で、事業規模が大きいため、対象外（防災事業で対策を検討する。）			

府民公募型整備事業【安心・安全整備】（市町協働型 ・ 府民提案型）

番号	審査番号 182 (受付番号 297)		写真	
路線・河川名等	一般府道 本庄浜本庄宇治線			
所在地	伊根町 本庄浜 地内			
現在の状況 及 提案内容	現況	道路法面が急で転石があり、道路の路肩にも落石が点在している。通学路であり、歩行者には危険な状態です。		
実施内容	提案	落石防止柵の設置		
工種	落石防止柵（用地買収のない範囲）		説明図面	
規模	延長 L=30m			
位置図				
備考				

府民公募型整備事業【安心・安全整備】（市町協働型 ・ 府民提案型）

番号	審査番号 155（受付番号 302）		写 真	
路線・河川名等	一般府道 間人大宮線			
所在地	京丹後市 弥栄町 和田野 地内			
現在の状況 及 提案内容	現況	溝蓋がコンクリート製で、溝に砂、砂利が流れ込み、水の流れが悪い。 掃除したいが重機で移動しないと出来ない。		
	提案	溝蓋をコンクリート製からグレーチングに交換してほしい。		
実施内容	工種	実施しない		
	規模			
位置図			説明図面	
備考	原因となっている府道に接続する道路の管理者による府道（水路）への土砂流出防止措置を先に行う必要がある。			

府民公募型整備事業【安心・安全整備】（市町協働型・**府民提案型**）

番号	審査番号 195（受付番号 304）		写真	
路線・河川名等	一般国道 312号			
所在地	京丹後市久美浜町永留 地内 交差点の峰山側・芦原側の横断歩道歩行者滞留場所			
現在の状況 及 提案内容	現況	永留区から高龍小への通学路だが、横断歩道歩行者滞留場所が狭く子どもたち通行の際、大変危険である		
	提案	既存の滞留場所にラバーポール等の保安施設を設置し、車道と分離する事で滞留場所の安全を確保する。		
実施内容	工種	実施しない（維持管理で対応）		
	規模			
位置図			<p>説明図面</p>	
備考	ラバーポールは維持修繕工事で設置する			

府民公募型整備事業【安心・安全整備】（ 市町協働型 ・ **府民提案型** ）

番号	審査番号 159（受付番号 305）		写真	
路線・河川名等	一般府道 野中丹後神野停車場線（668号）			
所在地	京丹後市久美浜町長柄区内 地内 丹後神野駅前			
現在の状況 及 提案内容	現況	車が通ると音がうるさくて、夜ねむれない		
	提案	側溝の蓋の下にゴムパッキンを入れ音が出ないようにしてほしい 側溝の蓋が割れている物は取り替えてほしい		
実施内容	工種	実施しない（維持管理で対応）		
	規模			
位置図			説明図面	
備考	側溝工事は維持修繕工事に対応する			

府民公募型整備事業【安心・安全整備】（市町協働型・**府民提案型**）

番号	審査番号 156（受付番号 306）		写 真	
路線・河川名等	一般府道 野中丹後神野停車場線（668号）			
所在地	京丹後市久美浜町長柄区内 地内 平田踏切から鹿野に向って左右の側溝			
現在の状況 及 提案内容	現況	通学路で歩道はあるが、側溝に蓋がなく落葉が溜り大雨が降ると水が溢れて子供たちの通行の際大変危険である		
実施内容	工種	側溝工		
	規模	L=250m		
位置図			説明図面	
備考	木の伐採については修繕対応済			

府民公募型整備事業【安心・安全整備】（ 市町協働型 ・ **府民提案型** ）

番号	審査番号 124 (受付番号 308)		写真	
路線・河川名等	一般府道 栗田半島線		 	
所在地	宮津市上司 地内 府道栗田停車場線との交差点から島陰方向100m地点			
現在の状況 及 提案内容	現況	道路側溝敷に凸凹があり、水が溜まる。(排水不良)		
実施内容	工種	側溝敷の勾配修正		
	規模	延長 30m		
位置図			<p>説明図面</p> 	
備考				

府民公募型整備事業【安心・安全整備】（市町協働型 **府民提案型**）

番号	審査番号 227（受付番号 309）		写 真	
路線・河川名等	一般国道 178号			
所在地	宮津市上司 地内 府道 栗田停車場線交差点から舞鶴市方向へ約300mまでの区間			
現在の状況 及 提案内容	現況	路肩の雑草が歩道まで生い盛り、通行を困難にしている。		
	提案	歩道の路肩部1mをコンクリートか防草シートで覆う。		
実施内容	工種	実施しない（維持管理で対応）		
	規模			
位置図			説明図面	
備考	草刈り及び法面雑草（クズ）の防除処理を道路維持修繕で対応する。 ケイピンエース（クズ・木本性つる類防除剤）により処理 延長190m 面積2,300m ²			




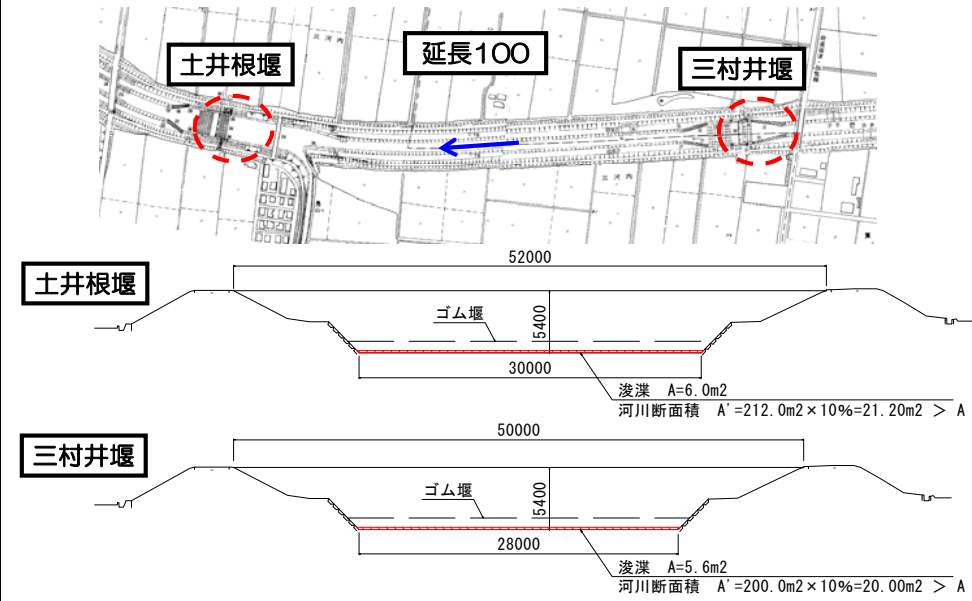
府民公募型整備事業【安心・安全整備】（市町協働型・**府民提案型**）

番号	審査番号 223（受付番号 310）		写 真	
路線・河川名等	一般府道 網野岩滝線（53号）			
所在地	京丹後市網野町網野3081番地 地内 丹後視力障害者福祉センター進入路と府道53号との交差点付近			
現在の状況 及 提案内容	<p>現況 進入路の西側は狭い路側帯で、東側は広い歩道となっている。進入路附近の点字ブロックが車道側にあり危険である。福祉センターには視覚障害の方の来館があるが光る点字ブロックがない</p> <p>提案 ①点字ブロックの撤去と光る点字ブロックの設置 ②バス乗場～降場まで点字ブロックの再設置</p>			
実施内容	<p>工種 ①点字ブロックの撤去と光る点字ブロックの設置 ②バス乗場～降場まで点字ブロックの再設置</p> <p>規模 ①取り替え（一部実施） ②再設置</p>			
位置図			<p style="text-align: center;">説明図面</p>	
備考	<p>①提案箇所のうち、一部を取り替える ②官民境界確認の上、再設置が可能であれば実施</p>			

府民公募型整備事業【安心・安全整備】（ 市町協働型 ・ **府民提案型** ）

番号	審査番号 363 (受付番号 312)		写真	
路線・河川名等	二級河川 野田川			
所在地	与謝野町三河内地内 三村橋下流側			
現在の状況 及 提案内容	現況	堤防河川敷に自生の樹木が大木となり、平成23年度に当該事業により処理されたが、成長が早く樹木が繁茂している。河川の増水により堤防決壊の要因にもなりかねない状況。		
実施内容	工種	河川内の樹木伐採		
	規模	L = 1.5 km		
位置図			説明図面	
備考				

府民公募型整備事業【安心・安全整備】（市町協働型・**府民提案型**）

番号	審査番号 328（受付番号 313）		写真	
路線・河川名等	二級河川 野田川			
所在地	与謝野町三河内地内 土井根堰上流 三村井堰上流			
現在の状況 及 提案内容	現況	野田川上流からの土砂が堆積し川底が浅くなり、土伊根堰と三村井堰両岸にある農業用水揚水ポンプの取水口に土砂の流入が激しい。	 <p>土井根堰 上流側</p>	 <p>三村井堰 上流側</p>
提案内容	提案	土井根堰、三村井堰上流の浚渫をしてほしい。		
実施内容	工種	実施しない	説明図面	
規模				
位置図			 <p>土井根堰 延長100 三村井堰</p> <p>土井根堰 52000 ゴム堰 5400 30000 浚渫 A=6.0m² 河川断面積 A'=212.0m²×10%=21.20m² > A</p> <p>三村井堰 50000 ゴム堰 5400 28000 浚渫 A=5.6m² 河川断面積 A'=200.0m²×10%=20.00m² > A</p>	
備考	河川管理機能上緊急性が低く、取水用施設は京都府の管理施設ではないため			

府民公募型整備事業【安心・安全整備】（市町協働型・**府民提案型**）

番号	審査番号 144（受付番号 314）		写真	
路線・河川名等	主要地方道 綾部大江宮津線			
所在地	宮津市小田地内			
現在の状況 及 提案内容	現況	当該箇所は、岩戸バイパス予定地であり大雨時に谷水が道路を走り綾部大江宮津線まで達し、通行上非常に危険な状況である。②の箇所は、横断管が敷設してあるが、閉塞して機能していない。		
	提案	2箇所に横断溝等を設置し、バイパス予定地道路、府道に水が流れないようにし通行車両や地区民の安心・安全を図っていただきたい。		
実施内容	工種	実施しない（他事業で実施中）		
	規模			
位置図			<p data-bbox="1541 847 1727 874">説明図面</p> 	
備考	他事業（臨生）で工事のため			

府民公募型整備事業【安心・安全整備】（市町協働型・**府民提案型**）

番号	審査番号 145（受付番号 315）		写真	
路線・河川名等	一般府道 綾部大江宮津線			
所在地	宮津市小田地内			
現在の状況 及 提案内容	現況	大雨時になると大量の水が流れ出し、既設の側溝では排出できない。		
	提案	側溝の排水が路面に溢れないようにする。		
実施内容	工種	実施しない（他事業計画区間のため）		
	規模			
位置図			説明図面	
備考	他事業（防災）計画区間において検討			

府民公募型整備事業【安心・安全整備】（ 市町協働型 ・ **府民提案型** ）

番号	審査番号 117 (受付番号 316)		写真	
路線・河川名等	主要地方道 綾部大江宮津線			
所在地	宮津市小田地内			
現在の状況 及 提案内容	現況	の箇所...側溝未整備（素掘り） の箇所...集水桝が閉塞し、横断管で分流できない。		
	提案	の箇所...側溝整備 の箇所...定期点検、横断管敷設替（管径の拡大）		
実施内容	工種	の箇所...側溝工 の箇所...実施しない		
	規模	延長10m		
位置図	 <p>(C) 京都府自治体情報化推進協議会 (C) PASCO (C) INCREMENTP</p>		<p>説明図面</p> 	
備考	の箇所については、閉塞物（落葉等）を撤去し、経過観察する。			

府民公募型整備事業【安心・安全整備】（ 市町協働型 ・ **府民提案型** ）

番号	審査番号 100 (受付番号 317)		写真	
路線・河川名等	主要地方道 綾部大江宮津線			
所在地	宮津市小田地内			
現在の状況 及 提案内容	現況	カーブ区間で路肩も狭く、歩行空間がないため、非常に危険な状況である。		
	提案	歩道（歩行空間）の整備		
実施内容	工種	擁壁工、舗装工、ガードレール工		
	規模	延長65m		
位置図	 <p>(C) 京都府自治体情報化推進協議会 (C) PASCO (C) INCREMENTP</p>		説明図面	
備考				