
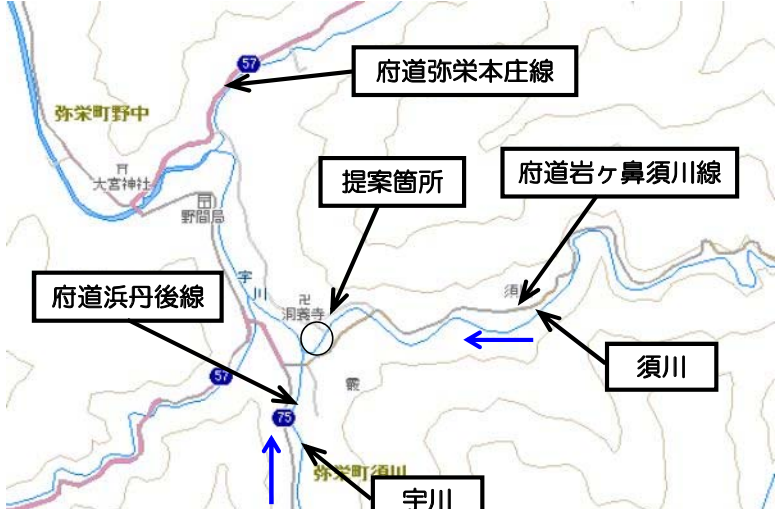
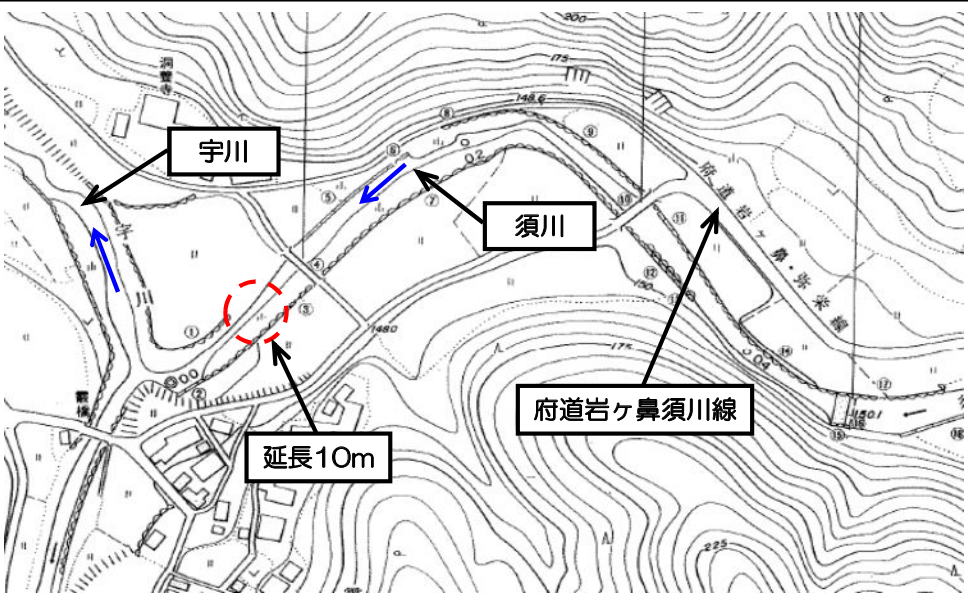


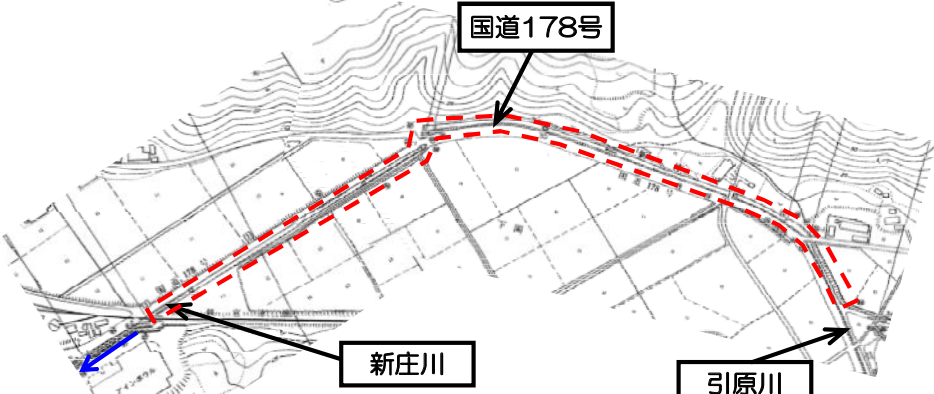


H28 府民公募型整備事業【安心・安全整備】（市町協働型 **府民提案型**）

番号	審査番号（受付番号307）		写 真	
路線・河川名等	二級河川 須川			
所在地	京丹後市弥栄町須川 地内			
現在の状況 及 提案内容	現況	護岸の石積が崩れ、田の畦が崩れそうになっている。		
実施内容	工種	護岸工	規模	延長 10m
位置図			<p data-bbox="1556 853 1736 885">説明図面</p> 	
備考				




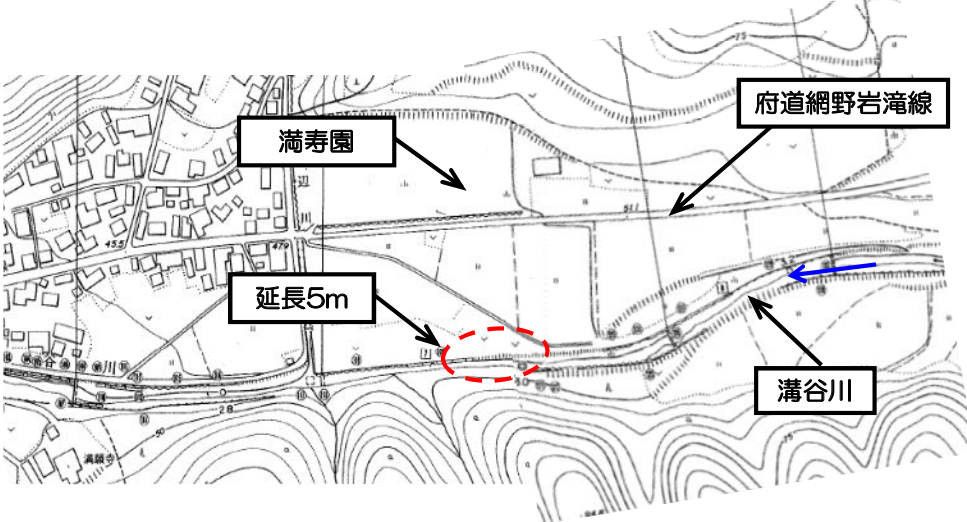
H28 府民公募型整備事業【安心・安全整備】（市町協働型・**府民提案型**）

番号	審査番号（受付番号308）		写 真	
路線・河川名等	二級河川 新庄川			
所在地	京丹後市網野町新庄地内			
現在の状況 及 提案内容	現況	土砂が堆積している。		
実施内容	提案	浚渫		
	工種	実施しない		
位置図		説 明 図 面		
				
備 考	河川維持管理機能上、緊急性は低いため。			


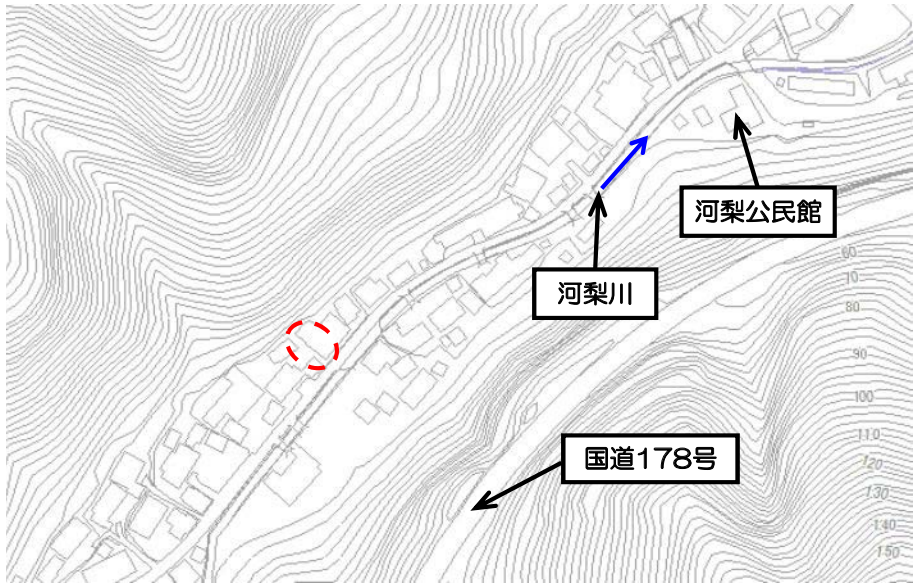
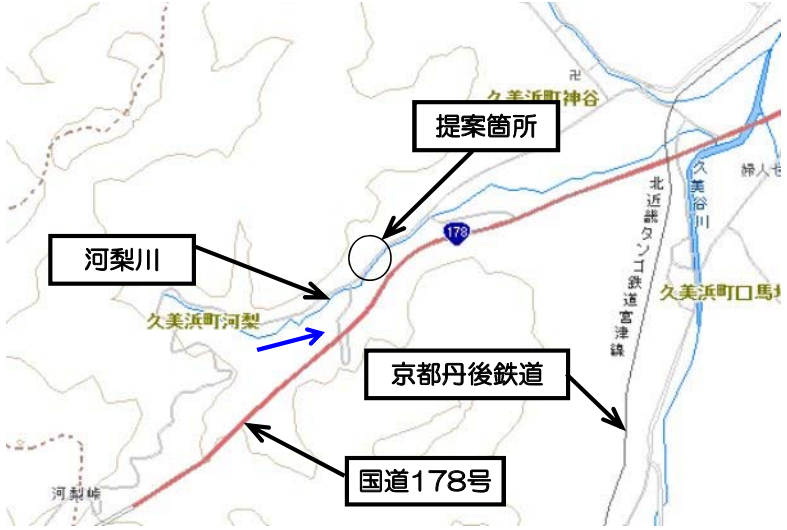
平成28年度 府民公募型整備事業【安心・安全整備】（ 市町協働型 **府民提案型** ）

番号	審査番号（受付番号 309）	写真	
路線・河川名等	一般国道 178号		
所在地	京丹後市網野町新庄 地内 新庄口から網野駅まで		
現在の状況 及 提案内容	<p>現況 通学路である歩道に雑草が生え、通行に支障がある。</p> <p>提案 草刈の除草 歩道の再舗装</p>		
実施内容	<p>工種 ・路肩清掃、除草</p> <p>規模 ・路肩清掃、除草 700m</p>		
位置図		<p>説明図面</p> 	
備考			

H28 府民公募型整備事業【安心・安全整備】（市町協働型 ・ 府民提案型）

番号	審査番号（受付番号310）		写 真	
路線・河川名等	二級河川 溝谷川		 	
所在地	京丹後市弥栄町溝谷 地内			
現在の状況 及 提案内容	現況	堤防の一部石積が崩壊し、堤防決壊の恐れがある。		
実施内容	工種	護岸工		
	規模	延長 5m		
位置図			説明図面	
備考				

H28 府民公募型整備事業【安心・安全整備】（市町協働型・**府民提案型**）

番号	審査番号（受付番号311）		写 真	
路線・河川名等	急傾斜地崩壊対策施設			
所在地	京丹後市久美浜町河梨地内			
現在の状況 及 提案内容	現況	急傾斜工事で整備された水路の継ぎ目から水が漏れ出し、地盤を侵食しており、民家への流水の危険がある。		
実施内容	提案	U字溝継ぎ目の補強		
工種	実施しない		説明図面	
規模				
位置図				
備考	他事業で実施。			

平成28年度 府民公募型整備事業【安心・安全整備】（ 市町協働型 **府民提案型** ）

番号	審査番号（受付番号 312）	写真					
路線・河川名等	一般国道 178号						
所在地	京丹後市久美浜町河梨 地内 ミニポートピア前信号機付近より豊岡方面へ約700m間						
現在の状況 及 提案内容	<table border="1"> <tr> <td data-bbox="327 421 371 526">現況</td> <td data-bbox="371 421 1149 526">側溝及び集水桝に土砂が堆積</td> </tr> <tr> <td data-bbox="327 526 371 632">提案</td> <td data-bbox="371 526 1149 632">土砂・雑草・ゴミの除去</td> </tr> </table>	現況	側溝及び集水桝に土砂が堆積	提案	土砂・雑草・ゴミの除去		
現況	側溝及び集水桝に土砂が堆積						
提案	土砂・雑草・ゴミの除去						
実施内容	<table border="1"> <tr> <td data-bbox="327 632 371 737">工種</td> <td data-bbox="371 632 1149 737">・側溝清掃</td> </tr> <tr> <td data-bbox="327 737 371 842">規模</td> <td data-bbox="371 737 1149 842">・側溝清掃 700m</td> </tr> </table>	工種	・側溝清掃	規模	・側溝清掃 700m		
工種	・側溝清掃						
規模	・側溝清掃 700m						
位置図			説明図面				
備考							

H28 府民公募型安心・安全整備事業（市町協働型・**府民提案型**）

番号	審査番号（受付番号 313）	写真	
路線・河川名等	主要地方道 宮津養父線(2号)		
所在地	与謝野町 岩屋 地内 下地会館から楠利彦宅まで		
現在の状況 及 提案内容	<p><現況> 舗装の老朽化によりクラックが激しく、車両の通行に支障があると もに近隣家屋の振動が激しい。</p> <p><提案> 舗装の補修をしてほしい。</p>		
実施内容	<p>工種 舗装補修。〈一部実施〉</p>	<p>説明図面</p> 	
	<p>規模 延長 L=240m 〈一部区間除く〉</p>		
位置図			
備考			

H28 府民公募型整備事業【安心・安全整備】（市町協働型・**府民提案型**）

番号	審査番号（受付番号 314）		写真	
路線・河川名等	一般府道 新宮中村線			
所在地	宮津市脇			
現在の状況 及 提案内容	現況	新宮中村線から水道ポンプまでアスファルト舗装が道幅の半分だけとなっている。		
	提案	全面アスファルト舗装		
実施内容	工種	実施しない	説明図面	
	規模			
位置図				
備考	府の管理施設でない。			

H28府民公募型安心・安全整備事業（市町協働型・**府民提案型**）

番号	審査番号 (受付番号 315)	写真	
路線・河川名等	一般府道 碓網野線		
所在地	京丹後市 丹後町 徳光 地内		
現在の状況 及び 提案内容	<p><現況> 豊栄及び宇川方面から網野方面への通勤、通学路となっており、最近では、中、大型車輛の通行も多く、離合に困ることが多く生じている。</p> <p><提案> 法面のブロック積みによる道路拡幅と法面の整備。(約300m)</p>		
実施内容	<p>工種 実施しない。</p> <hr/> <p>規模</p>		
位置図		<p>説明図面</p> 	
備考	大規模事業に該当		


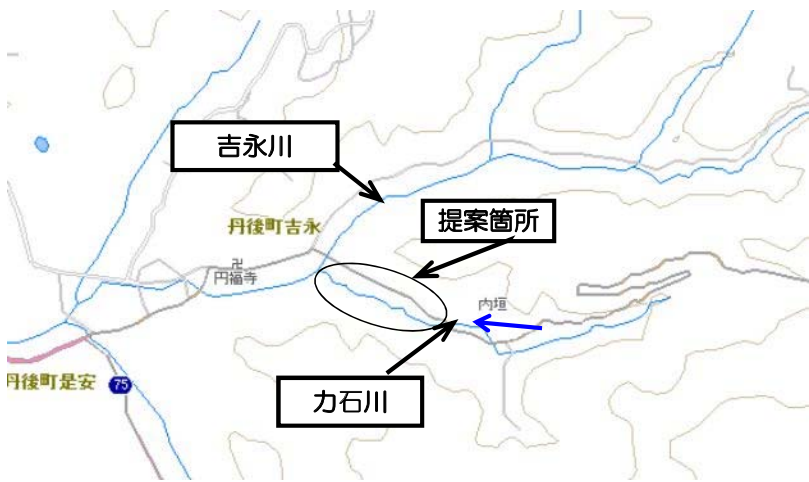
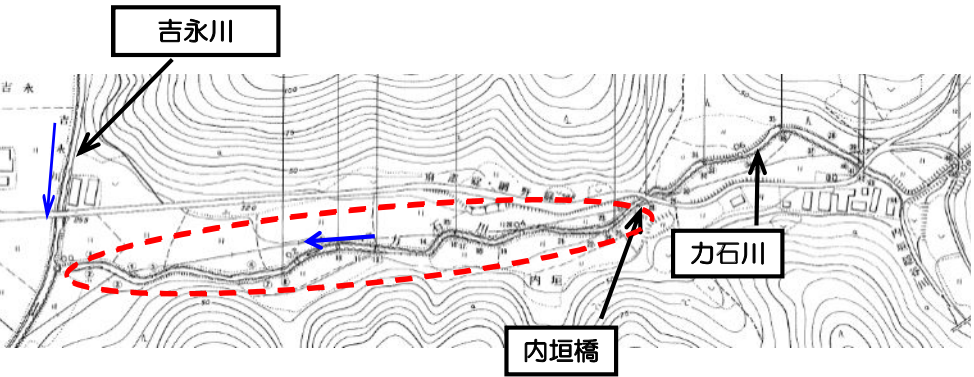
H28府民公募型安心・安全整備事業（市町協働型・**府民提案型**）

番号	審査番号（受付番号 316）		写真	
路線・河川名等	一般府道 井辺平線			
所在地	京丹後市 丹後町 鞍内 地内			
現在の状況及び提案内容	<p><現況> 著しく狭い区間であり、カーブも急で見通しが悪く、車の通行が危険である。</p> <p><提案> 用地買収済箇所の拡幅工事の早期着手。着手できないなら工事防止のための対策施設を設置。</p>			
実施内容	工種	注意喚起看板		
	規模	1基		
位置図			説明図面	
備考				



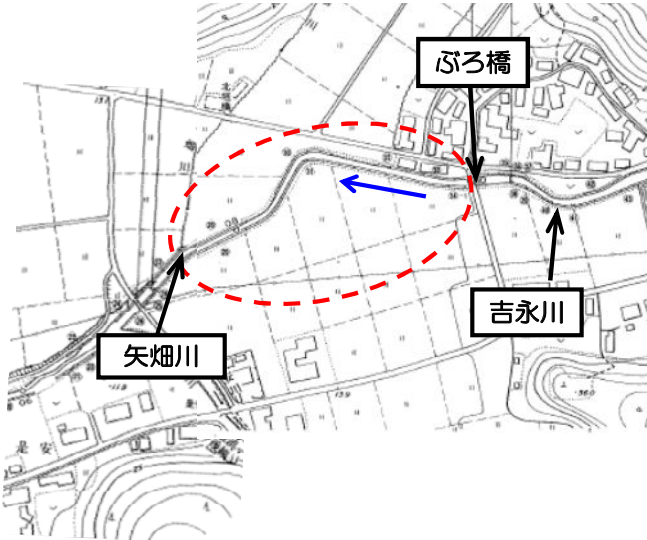
H28府民公募型安心・安全整備事業（市町協働型・**府民提案型**）

番号	審査番号（受付番号 317）		写真	
路線・河川名等	一般国道 178号			
所在地	京丹後市 丹後町 袖志 地内			
現在の状況及び提案内容	<p><現況> 近年のゲリラ豪雨等の大雨が降った際に、側溝が受けきれず国道に流れ出してしまう。</p> <p><提案> 側溝改良や柵の設置</p>		説明図面	
実施内容	工種	実施しない。		
位置図	規模			
備考	地権者等との調整に相当の時間を要し、年度内の完成が見込めない。（修繕対応予定）		<small>(C) 京都府自治体情報化推進協議会 (C) PASCO (C) INCREMENT</small>	



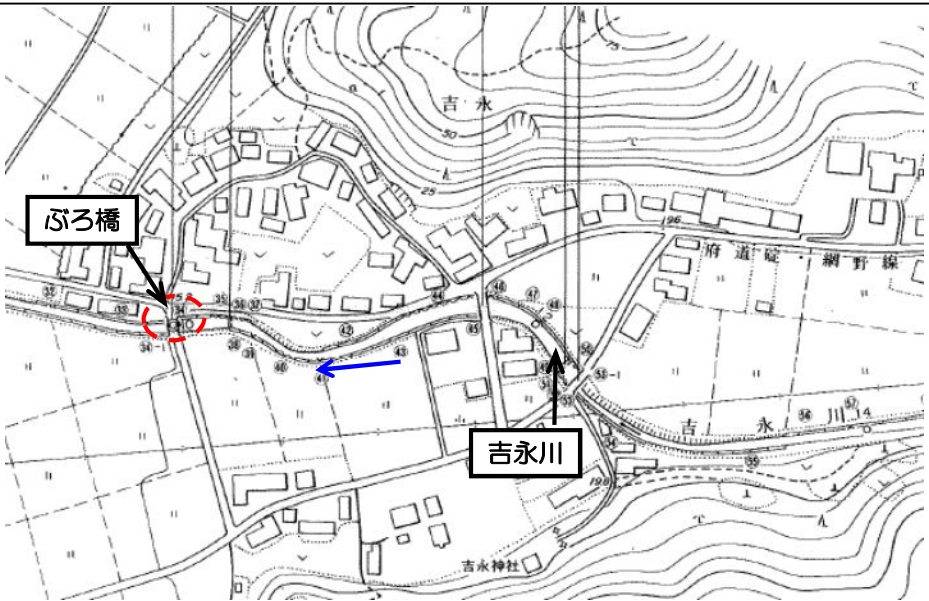
H28 府民公募型整備事業【安心・安全整備】（ 市町協働型 ・ **府民提案型** ）

番号	審査番号（受付番号318）		写真
路線・河川名等	二級河川 カ石川		
所在地	京丹後市丹後町吉永 地内		
現在の状況 及 提案内容	現況	土砂が堆積し中州ができています。	
	提案	浚渫	
実施内容	工種	実施しない	
	規模		
位置図			説明図面
			
備考	河川維持管理機能上緊急性は低いため、今後経過観察とし、必要に応じて対応する。		

H28 府民公募型整備事業【安心・安全整備】（ 市町協働型 **府民提案型** ）

番号	審査番号（受付番号319）		写 真	
路線・河川名等	二級河川 吉永川			
所在地	京丹後市丹後町吉永 地内			
現在の状況 及 提案内容	現況	土砂が堆積し中州ができています。		
	提案	浚渫		
実施内容	工種	実施しない		
	規模			
位置図			説明図面	
備考	河川維持管理機能上、緊急性が低いため。			

H28 府民公募型整備事業【安心・安全整備】（市町協働型 ・ 府民提案型）

番号	審査番号（受付番号320）		写真	
路線・河川名等	二級河川 吉永川			
所在地	京丹後市丹後町吉永地内			
現在の状況 及 提案内容	現況	ぶろ橋の護岸石積の一部が抜け落ちている。		
実施内容	提案	護岸復旧		
実施内容	工種	実施しない	<p data-bbox="1556 858 1736 885">説明図面</p> 	
位置図	規模			
備考	橋梁の一部であり、京都府管理施設ではないため。			

平成28年度 府民公募型整備事業【安心・安全整備】（ 市町協働型 **府民提案型** ）

番号	審査番号（受付番号 321）	写真	
路線・河川名等	一般国道 482号		
所在地	京丹後市丹後町成願寺 地内 国道482号と間人大宮線との交差点		
現在の状況 及 提案内容	現況 交差点の形状で狭小部があり通行時に個人家屋に被害が発生する。		
	提案 即設のデリネーターを大きくする。		
実施内容	工種 大型デリネーター追加	説明図面	
	規模 大型デリネーター追加 1基		
位置図			
備考	既存デリネーターは除雪用伸縮ポールなので、追加対応する。		

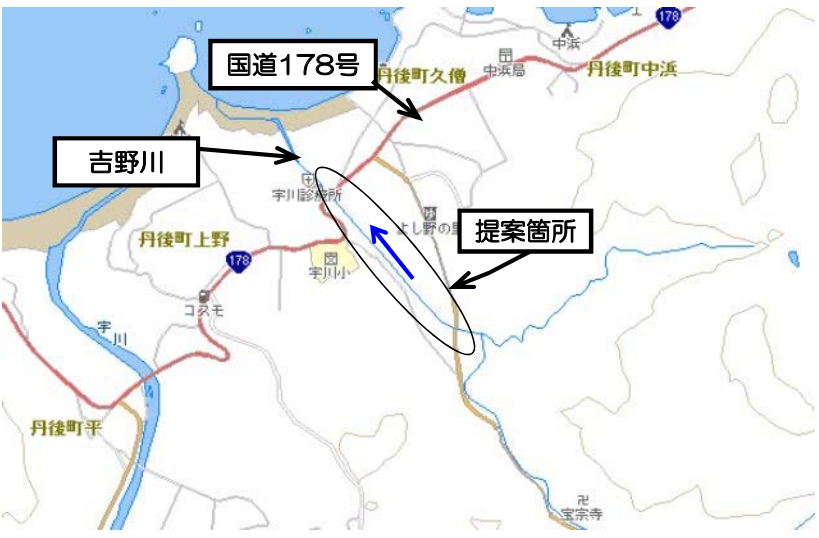
H28府民公募型安心・安全整備事業（市町協働型・**府民提案型**）

番号	審査番号 (受付番号 322)	写真	
路線・河川名等	一般国道 178号		
所在地	京丹後市 丹後町 中浜 地内		
現在の状況 及 提案内容	<p><現況> 国道178号の北側に側溝がないため、区の墓地付近一帯に湧き水のように流入する。また、横断管についても維持管理状態が悪く、草刈りが行われていない。</p> <p><提案> 側溝設置及び既設横断管の維持</p>		
実施内容	<p>工種 実施しない。</p> <p>規模</p>		
位置図		<p>説明図面</p> 	
備考	京都府管理施設外		

H28府民公募型安心・安全整備事業（市町協働型・**府民提案型**）

番号	審査番号（受付番号 323）		写真	
路線・河川名等	一般国道 178号			
所在地	京丹後市 丹後町 久僧 地内			
現在の状況及び提案内容	<p><現況> 道路側溝と河川との高低差が大きいため落水音が大きく、会話にも支障がある。</p> <p><提案> 高低差の解消。</p>			
実施内容	工種	実施しない。	説明図面	
	規模			
位置図				
備考	現在、特に危険な状況にない。			

H28 府民公募型整備事業【安心・安全整備】（市町協働型 ・ 府民提案型）

番号	審査番号（受付番号324）	写真			
路線・河川名等	二級河川 吉野川				
所在地	京丹後市丹後町久備 地内				
現在の状況 及 提案内容	<table border="1"> <tr> <td data-bbox="324 432 371 528">現況</td> <td data-bbox="371 432 1149 528">土砂が堆積している</td> </tr> <tr> <td data-bbox="324 528 371 632">提案</td> <td data-bbox="371 528 1149 632">浚渫</td> </tr> </table>			現況	土砂が堆積している
現況	土砂が堆積している				
提案	浚渫				
実施内容	<table border="1"> <tr> <td data-bbox="324 639 371 735">工種</td> <td data-bbox="371 639 1149 735">実施しない</td> </tr> <tr> <td data-bbox="324 735 371 842">規模</td> <td data-bbox="371 735 1149 842"></td> </tr> </table>	工種	実施しない	規模	
工種	実施しない				
規模					
位置図			説明図面		
備考	河川維持管理機能上緊急性は低いため、今後経過観察とし、必要に応じて対応する。				

H28 府民公募型整備事業【安心・安全整備】（市町協働型 **府民提案型**）

番号	審査番号（受付番号325）		写 真	
路線・河川名等	二級河川 鱒留川			
所在地	京丹後市峰山町菅地内			
現在の状況及び提案内容	現況	河床に樹木が生えている。		
実施内容	提案	伐木		
	工種	伐採工		
位置図	規模	延長 10m（一部実施）	説 明 図 面	
	備 考	断面阻害箇所のみ実施する。		

H28 府民公募型整備事業【安心・安全整備】（市町協働型 **府民提案型**）

番号	審査番号（受付番号326）		写真	
路線・河川名等	二級河川 小西川			
所在地	京丹後市峰山町小西地内			
現在の状況及び提案内容	現況	落差工護岸部が吸い出しを受けている。		
実施内容	提案	護岸補修		
	工種	護岸工		
位置図	規模	延長 4m	説明図面	
	備考			
				