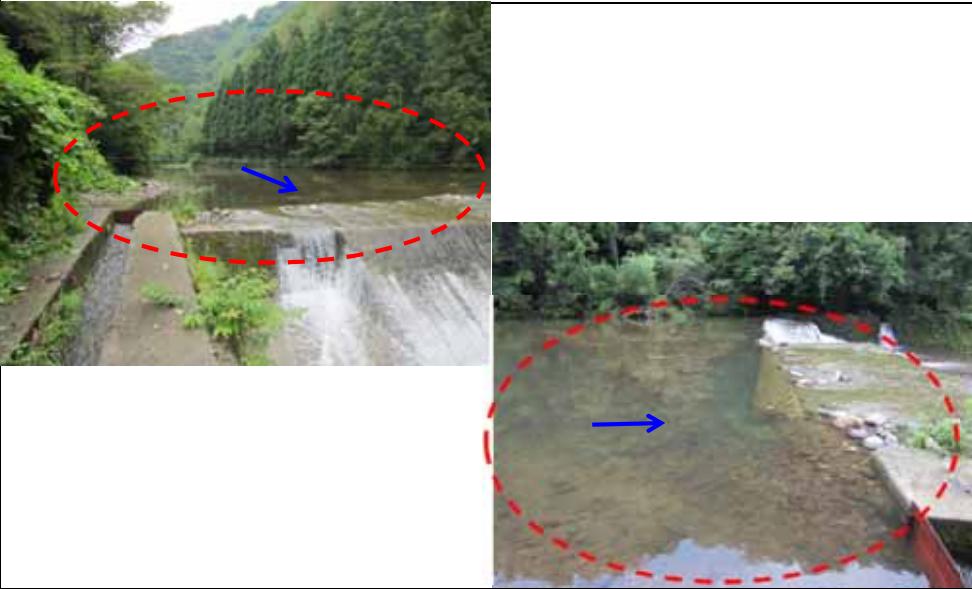
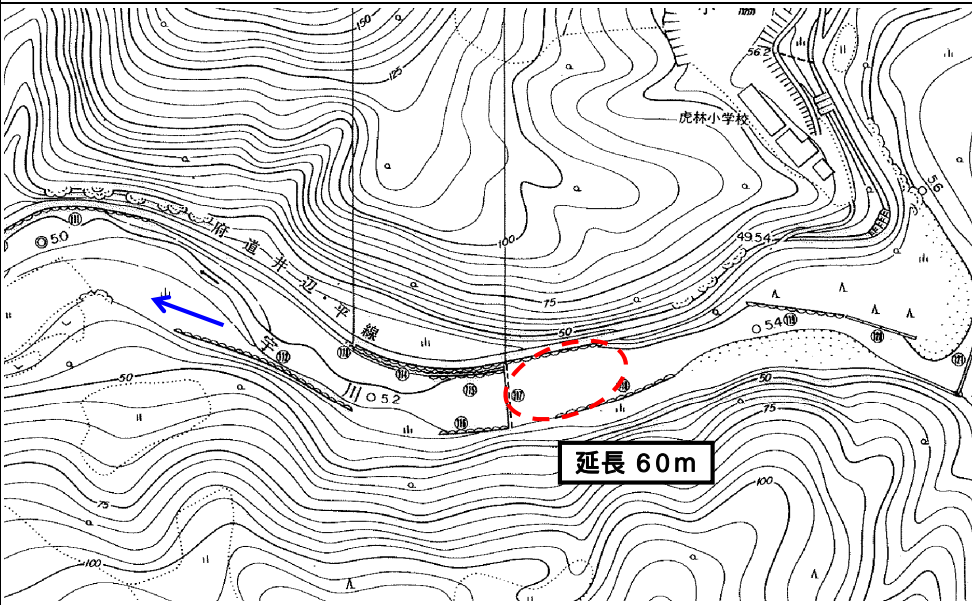
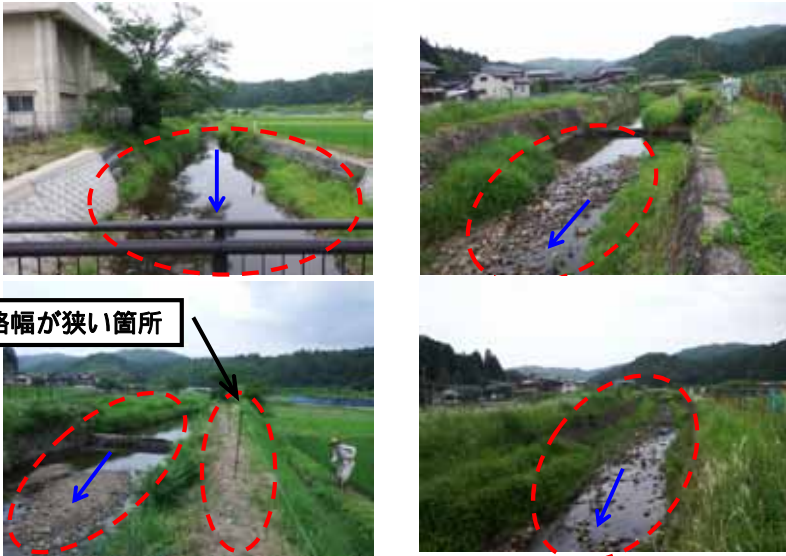




府民公募型整備事業【安心・安全整備】（ 市町協働型 ・ **府民提案型** ）

番号	審査番号 026 (受付番号 373)		写真	
路線・河川名等	二級河川 宇川			
所在地	京丹後市丹後町鞍内地内			
現在の状況及び提案内容	現況	堰堤上流に土砂が堆積して、取水路に流出する。堆積した土砂の越流により、絶滅危惧種（ニホンウナギ）の生息穴が無くなるとともに、鮎の生息環境が悪くなる。		
実施内容	提案	堆積土砂の浚渫をして欲しい。		
位置図	工種	実施しない	説明図面	
	規模			
備考	治水上、早期対応の必要性が低い			

府民公募型整備事業【安心・安全整備】（ 市町協働型 ・ **府民提案型** ）

番号	審査番号 027 (受付番号 131)		写真	
路線・河川名等	二級河川 三原川			
所在地	京丹後市久美浜町大井地内			
現在の状況及び提案内容	現況	水ノ口井堰から山王橋にかけて土砂が堆積しており増水時の越流が心配である。また田村小跡地グラウンド付近から岡田井堰間の左岸側河川管理用通路が狭く、増水時に堤防の崩壊の恐れがある。		
実施内容	提案	浚渫、河川管理用通路の拡幅		
	規模	浚渫（一部実施）、河川管理用通路の拡幅延長100m		
位置図			説明図面	
備考	堤防拡幅については、用地買収や関係機関との調整が必要。			



府民公募型整備事業【安心・安全整備】（ 市町協働型 ・ **府民提案型** ）

番号	審査番号 028 (受付番号 307)		写真	
路線・河川名等	二級河川 佐濃谷川			
所在地	京丹後市久美浜町鹿野地内			
現在の状況及び提案内容	現況	河川に土砂が堆積している。そこから雑草及び雑木が繁茂し、台風や豪雨の際に流木等が引っ掛かり堤防決壊を起こす可能性がある。		
実施内容	工種	浚渫工、伐採工	規模	延長300m (一部実施)
位置図			説明図面	
備考	土砂堆積箇所のみ実施する。			

府民公募型整備事業【安心・安全整備】（ 市町協働型 ・ **府民提案型** ）

番号	審査番号 029 (受付番号 331)		写真	
路線・河川名等	二級河川 徳良川		下流付近	上流付近
所在地	京丹後市丹後町徳光地内			
現在の状況及び提案内容	現況	土砂が堆積し、水の流れを阻害している。		
実施内容	工種	浚渫工		
	規模	延長1970m (一部実施)		
位置図			説明図面	
備考	土砂堆積箇所のみ実施する。			

府民公募型整備事業【安心・安全整備】（ 市町協働型 ・ **府民提案型** ）

番号	審査番号 030（受付番号 335）		写真	
路線・河川名等	二級河川 新庄川		<div style="display: flex; justify-content: space-around;"> <div style="text-align: center;"> <p>下流付近</p>  </div> <div style="text-align: center;"> <p>上流付近</p>  </div> </div>	
所在地	京丹後市網野町浅茂川地内			
現在の状況 及 提案内容	現況	土砂が堆積し、水の流れを阻害している。		
	提案	浚渫をして欲しい。		
実施内容	工種	浚渫工	説明図面	
位置図	規模	延長1100m（一部実施）		
	備考	土砂堆積箇所のみ実施する。		

府民公募型整備事業【安心・安全整備】（市町協働型・**府民提案型**）

番号	審査番号 031（受付番号 341）		写 真	
路線・河川名等	二級河川 佐濃谷川			
所在地	京丹後市久美浜町佐野地内			
現在の状況 及 提案内容	現況	河川に土砂が堆積し、川幅が狭くなっているため大雨・洪水等時に堤防決壊の恐れがあり危険である。		
実施内容	工種	浚渫工		
	規模	延長300m（一部実施）		
位置図			説明図面	
備考	土砂堆積箇所のみ実施する。			

府民公募型整備事業【安心・安全整備】（市町協働型・**府民提案型**）

番号	審査番号 032（受付番号 349）		写 真	
路線・河川名等	二級河川 佐濃谷川			
所在地	京丹後市久美浜町三分地内			
現在の状況 及 提案内容	現況	河川に土砂が堆積することで水深が浅くなり、貯水量の低下が見られる。また、不動橋からKTR鉄橋下までは高水敷内の落差がひどく河川の草刈りにも危険が伴っている。		
	提案	河川の土砂を撤去し、河床高を下げ貯水量を確保する。また高水敷の落差を整地し、安全を確保できるように整備する。		
実施内容	工種	浚渫工		
	規模	延長1000m（一部実施）		
位置図			説明図面	
備考	土砂堆積箇所のみ実施する。			

府民公募型整備事業【安心・安全整備】（ 市町協働型 ・ **府民提案型** ）

番号	審査番号 033 (受付番号 355)		写真	
路線・河川名等	二級河川 佐濃谷川			
所在地	京丹後市久美浜町壱分地内			
現在の状況及び提案内容	現況	河床が堆積土砂により50cmほど高くなっている。そのため、河川断面がなく台風による堤防決壊の災害が発生した。		
実施内容	工種	浚渫工		
	規模	延長1500m (一部実施)		
位置図			説明図面	
備考	土砂堆積箇所のみ実施する。河川改修は大規模となり対象外とする。			






府民公募型整備事業【安心・安全整備】（ 市町協働型 **府民提案型** ）

番号	審査番号 034 (受付番号 369)		写真	
路線・河川名等	二級河川 大谷川			
所在地	京丹後市大宮町河辺地内			
現在の状況 及 提案内容	現況	大雨の度に流出土砂が堆積し冠水の原因となっている。また、河床が上がっている為民家にも水害が出る可能性があり危険である。		
実施内容	工種	浚渫工		
位置図	規模	延長600m (一部実施)	<p style="text-align: center;">説明図面</p> 	
	備考	土砂堆積箇所のみ実施		

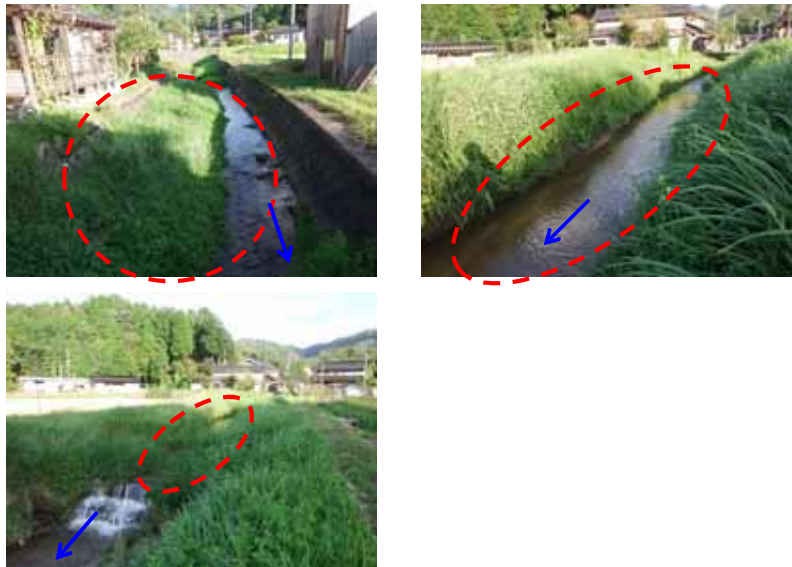

府民公募型整備事業【安心・安全整備】（市町協働型・**府民提案型**）

番号	審査番号 035（受付番号 386）		写 真	
路線・河川名等	二級河川 鱒留川			
所在地	京丹後市峰山町鱒留地内			
現在の状況 及 提案内容	現況	中井根水路は当地域において重要な水路である。長年に渡って土砂の堆積が著しく、中州の高さは1mほどになっており地元住民だけでは対処が限界である。		
実施内容	工種	浚渫工	説 明 図 面	
	規模	延長80m（一部実施）		
位置図				
備考	土砂堆積箇所のみ実施する。			

府民公募型整備事業【安心・安全整備】（市町協働型・**府民提案型**）

番号	審査番号 036（受付番号 419）		写 真	
路線・河川名等	二級河川 芦原川			
所在地	京丹後市久美浜町出角地内			
現在の状況 及 提案内容	現況	長年にわたる水流等で土砂が堆積している。堆積した土砂に草が生い茂り周辺住民が草刈りをしないと人の背丈ほど草が伸びる。夏場には多くの蚊が発生し不衛生である。	説明図面	
	提案	浚渫、土砂等が堆積しないような対策		
実施内容	工種	浚渫		
	規模	延長15m（一部実施）		
位置図	 <p>(C) 京都府自治体情報化推進協議会 (C) PASCO (C) INCREMENTP</p>			
備考	土砂堆積箇所のみ実施する。			

府民公募型整備事業【安心・安全整備】（市町協働型・**府民提案型**）

番号	審査番号 037（受付番号 422）		写 真	
路線・河川名等	二級河川 芦原川			
所在地	京丹後市久美浜町出角地内			
現在の状況 及 提案内容	現況	護岸の天端に迫る高さまで土砂が堆積している。氾濫寸前の状況であり、台風等で土砂や流木が流れてきた際には、傍にある民家への被害が心配される。		
実施内容	工種	浚渫		
	規模	延長85m（一部実施）		
位置図	 <p>(C) 京都府自治体情報化推進協議会 (C) PASCO (C) INCREMENTP</p>		説明図面	
備考	土砂堆積箇所のみ実施する。		