

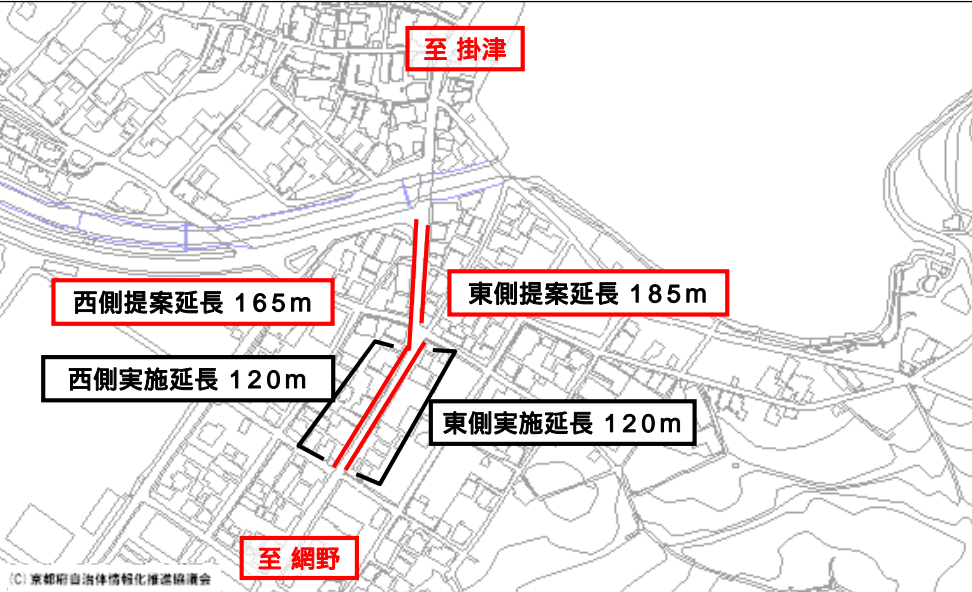



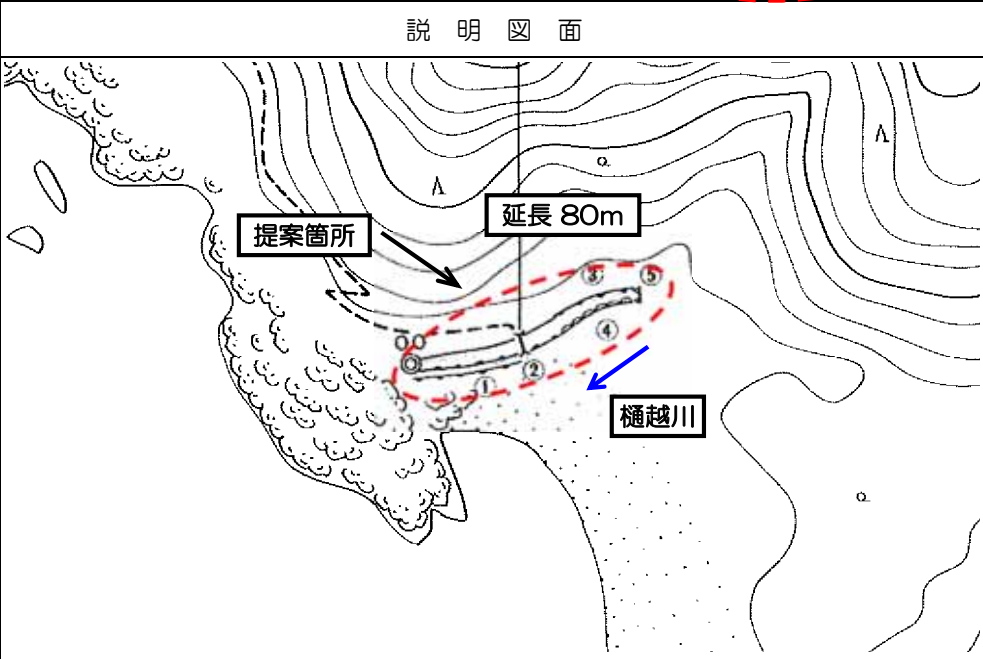
府民公募型整備事業【安心・安全整備】（ 市町協働型 ・ **府民提案型** ）

番号	審査番号 060 (受付番号 023)		写真	
路線・河川名等	一般国道 178号			
所在地	京丹後市網野町小浜 地内 谷口幸男宅～稲千代商店の区間（西側約165m・東側185m）			
現在の状況 及 提案内容	現況	近くに網野高校・網野中学校があり生徒の通学路になっている幅員が狭く、大型バスやダンプカーの通行量も多く、歩行者や自転車利用者には危険な区間である		
	提案	両側に蓋掛け側溝を設置し歩行空間を確保してほしい		
実施内容	工種	側溝工		
	規模	L=240m（一部実施）		
位置図			説明図面	
備考	提案内容の内、一部実施する。（西側L=120m、東側L=120m）			

府民公募型整備事業【安心・安全整備】（市町協働型・**府民提案型**）

番号	審査番号 319（受付番号 024）		写真
路線・河川名等	二級河川 新樋越川		
所在地	京丹後市網野町小浜地内		
現在の状況 及 提案内容	現況	樋門によって、離湖の水はけが悪く湖の水位が高い状態が続き、住民の不安となっている。また、樋門も大変古く、状態を知らない観光客や子どもたちが歩いたりすると危険である。	
	提案	樋門を撤去して欲しい。	
実施内容	工種	構造物取壊し工	
	規模	1箇所	
位置図			説明図面
備考			

府民公募型整備事業【安心・安全整備】（市町協働型・**府民提案型**）

番号	審査番号 333（受付番号 025）		写 真	
路線・河川名等	二級河川 樋越川			
所在地	京丹後市網野町小浜地内			
現在の状況 及 提案内容	現況	ゴミや土砂が堆積し、河積を阻害している。 景観も悪く、悪臭もする。		
実施内容	工種	浚渫工		
位置図	規模	延長 80m（一部実施）	<p style="text-align: center;">説明図面</p> 	
	備考	土砂堆積箇所のみ実施する。		

府民公募型整備事業【安心・安全整備】（ 市町協働型 ・ **府民提案型** ）

番号	審査番号 277 (受付番号 026)		写真	
路線・河川名等	二級河川 新庄川			
所在地	京丹後市網野町新庄地内			
現在の状況 及 提案内容	現況	大型土のうにより応急復旧されているが、増水により損壊する可能性がある。損壊すると農地に被害が及ぶ可能性がある。		
	提案	護岸工事により河川機能を維持して欲しい。		
実施内容	工種	護岸工	説明図面	
	規模	延長 37m		
位置図				
	備考			



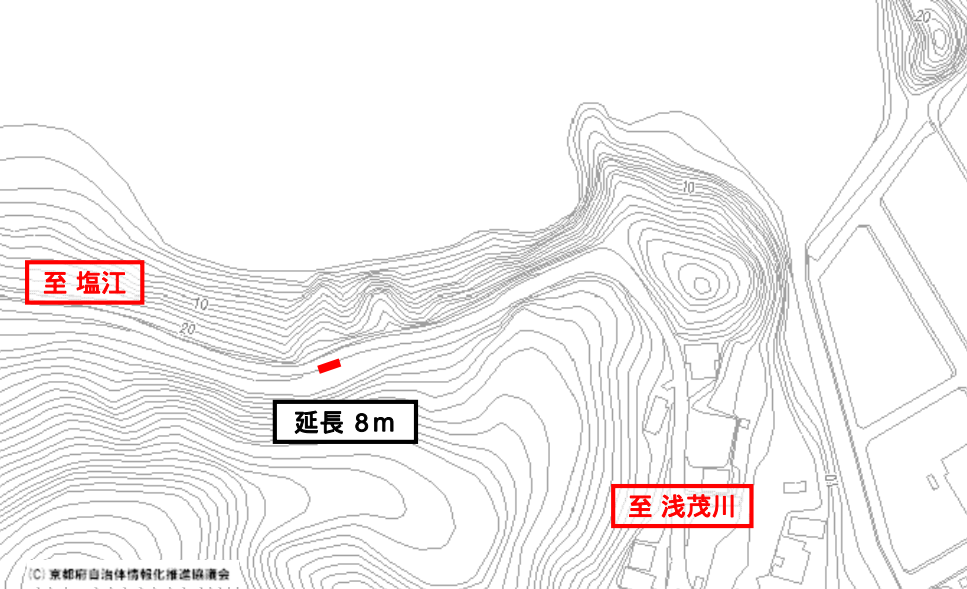
府民公募型整備事業【安心・安全整備】（ 市町協働型 ・ **府民提案型** ）

番号	審査番号 321 (受付番号 027)		写真	
路線・河川名等	二級河川 新庄川			
所在地	京丹後市網野町新庄地内			
現在の状況 及 提案内容	現況	土砂が堆積している。		
	提案	浚渫をして欲しい。		
実施内容	工種	実施しない		
	規模			
位置図			説明図面	
備考	河川維持管理機能上、緊急性が低い。			

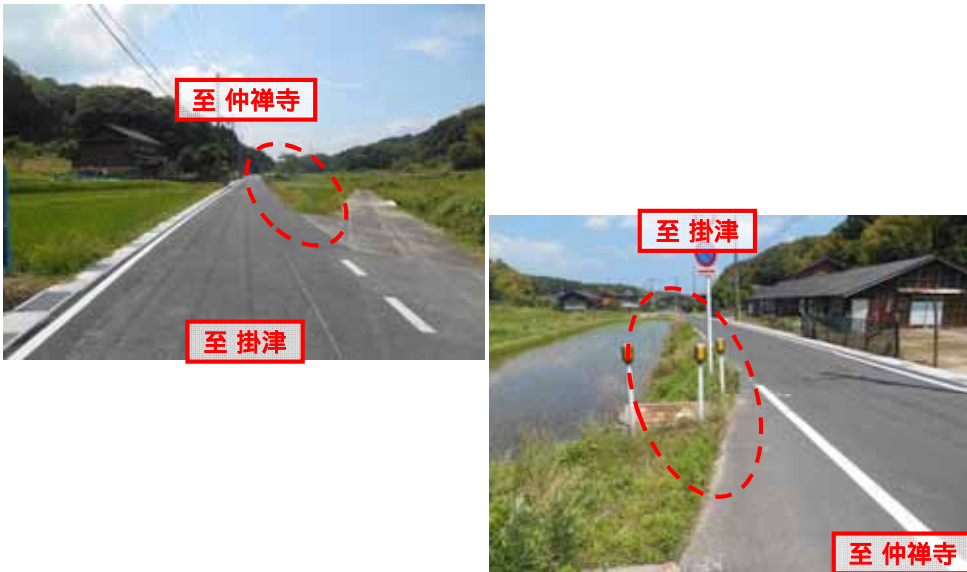

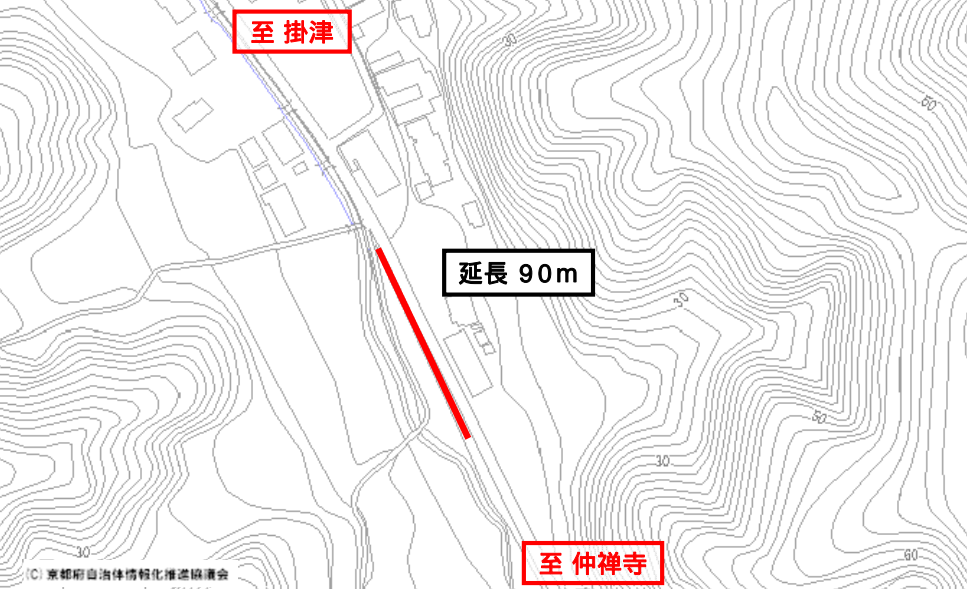
府民公募型整備事業【安心・安全整備】（ 市町協働型 ・ **府民提案型** ）

番号	審査番号 066 (受付番号 028)		写真	
路線・河川名等	一般府道 浜詰網野線 (665号)			
所在地	京丹後市網野町磯 地内 磯集落西端から静神社までの間(約108m)		 	
現在の状況 及 提案内容	現況	春から秋にかけての観光シーズンには、静神社に訪れる車両が増加する。集落西端から道路幅員が急激に狭くなり車両の離合が困難な状況である、山側の側溝での脱輪事故が発生している		
	提案	蓋掛け側溝にして車両の離合を容易にしていきたい。		
実施内容	工種	側溝工	説明図面	
	規模	L=108m		
位置図				
備考				

府民公募型整備事業【安心・安全整備】（ 市町協働型 ・ **府民提案型** ）




番号	審査番号 178 (受付番号 029)		写真	
路線・河川名等	一般府道 浜詰網野線 (665号)			
所在地	京丹後市網野町磯 地内 浅茂川漁港と子午線塔の間で浅茂川寄り L = 8 m			
現在の状況 及 提案内容	現況	台風等で大雨が降ると山から土石が崩れ落ちては除去を繰り返している。幅員が狭い道路のため、小規模の落石や崩土でも車両の通行が不能になる。通学者の登下校時間帯に発生すると大変危険である		
実施内容	工種	実施しない	規模	
位置図			<p>説明図面</p> 	
備考	他事業により対策することを検討する			

府民公募型整備事業【安心・安全整備】（ 市町協働型 ・ **府民提案型** ）

番号	審査番号 101 (受付番号 030)		写真	
路線・河川名等	一般府道 掛津峰山線 (663号)			
所在地	京丹後市網野町島津 (愛宕区) 地内 掛津峰山線沿いの民家で最南端部分から約 90m			
現在の状況 及 提案内容	現況	掛津峰山線の集落間は、今回提案区間を除いて既に拡張工事が完了している。今回提案区間も東側は側溝工事が完了しているが西側は路側帯が狭いため歩行者や自転車は危険な状態である		
	提案	現在の道路線形に沿って府道西側の法面を活用し、L型擁壁等を設置して路側帯部分の拡幅をお願いしたい		
実施内容	工種	擁壁工		
	規模	L=90m		
位置図			説明図面	
備考				



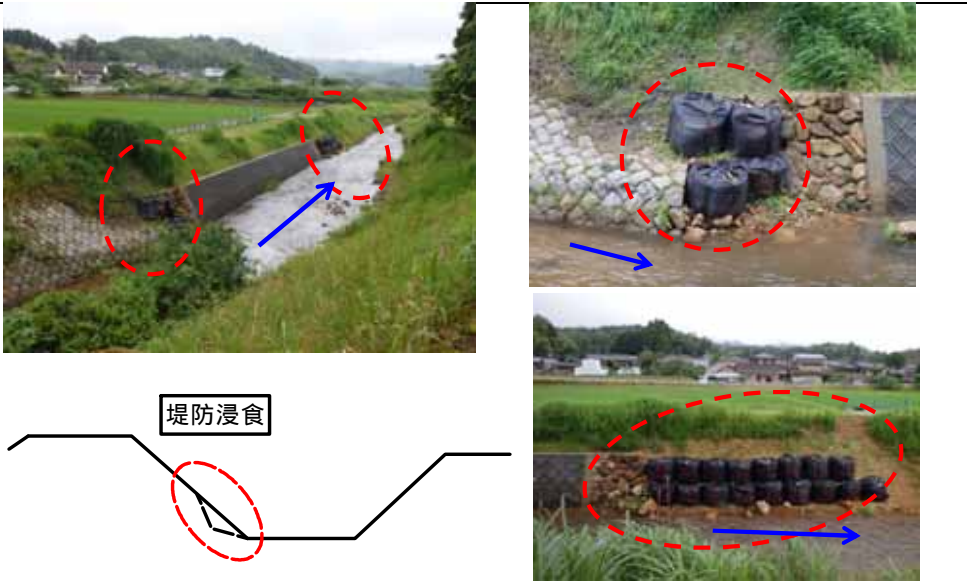
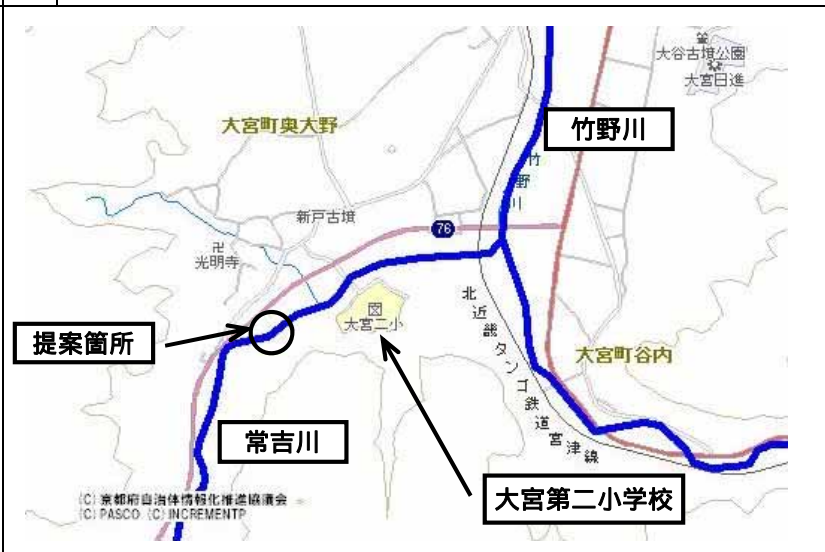
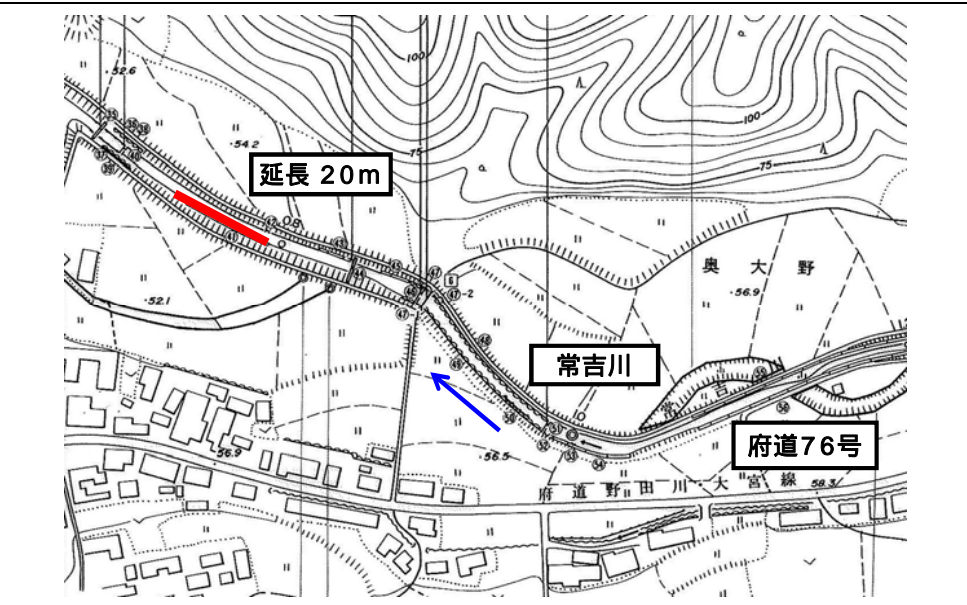
府民公募型整備事業【安心・安全整備】（ 市町協働型 ・ **府民提案型** ）

番号	審査番号 334 (受付番号 031)		写 真	
路線・河川名等	二級河川 俵野川			
所在地	京丹後市網野町俵野地内			
現在の状況及び提案内容	現況	土砂が堆積して流れを阻害している。		
	提案	堆積土砂を撤去して、増水の場合にも円滑な流れが確保できるようにしてほしい。		
実施内容	工種	浚渫工		
	規模	延長 450m (一部実施)		
位置図			説明図面	
備考	土砂堆積箇所のみ実施する。			



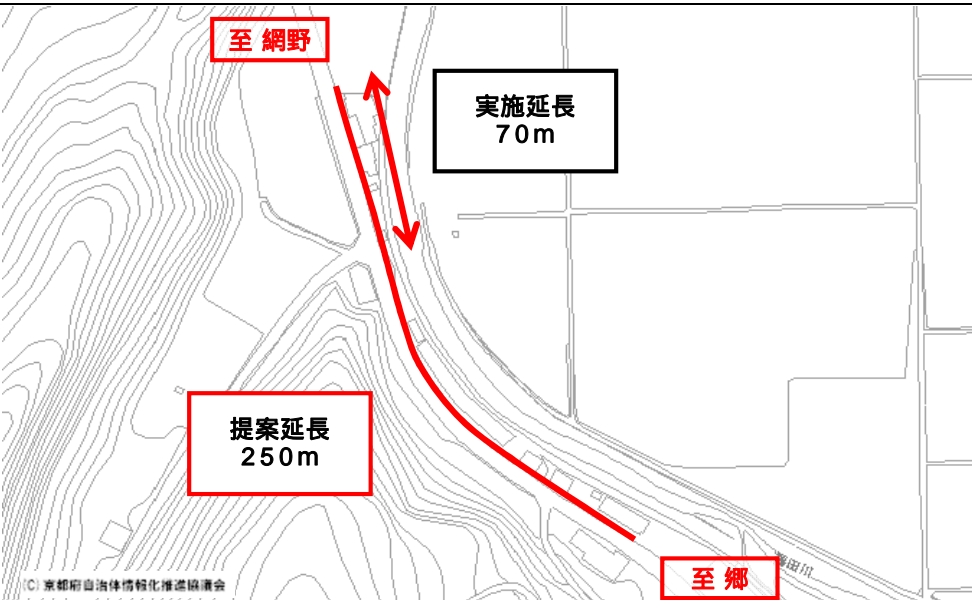
府民公募型整備事業【安心・安全整備】（ 市町協働型 ・ **府民提案型** ）

番号	審査番号 335 (受付番号 032)		写 真	
路線・河川名等	二級河川 木津川			
所在地	京丹後市網野町木津地内			
現在の状況 及 提案内容	現況	河川が直角に曲がって流れが悪く、土砂が堆積している。		
	提案	土砂の浚渫（延長185m）と、直角に曲がった箇所の流れを良くするため、河床にブロック等を設置して欲しい。		
実施内容	工種	浚渫工、護床工		
	規模	延長 185m (一部実施)		
位置図			<p style="text-align: center;">説明図面</p>	
	備考	土砂堆積箇所のみ実施する。		

府民公募型整備事業【安心・安全整備】（市町協働型・**府民提案型**）

番号	審査番号 278 (受付番号 033)		写真	
路線・河川名等	二級河川 常吉川			
所在地	京丹後市大宮町奥大野地内			
現在の状況 及 提案内容	現況	下流左岸側のブロック積護岸取合部が崩れ、大型土のうで応急復旧がされている。		
	提案	勾配是正が容易な石積またはブロック積の護岸で堤防崩壊を防止。		
実施内容	工種	護岸工		
	規模	延長20m		
位置図			説明図面	
備考				


府民公募型整備事業【安心・安全整備】（ 市町協働型 ・ **府民提案型** ）

番号	審査番号 061 (受付番号 034)		写 真	
路線・河川名等	一般府道 網野峰山線 (17号)			
所在地	京丹後市網野町高橋 地内 カナイ園芸～水田重機の区間 約250m			
現在の状況 及 提案内容	現況	網野高校・網野中学校への自転車通学区間の一部である。整備済みだが、東側は未整備である。路側帯部分が狭く危険である。側溝に土砂が堆積、溝が無い場所は道路排水が民家に流出する部分もある		
実施内容	工種	側溝工	規模	L=70m (一部実施)
位置図			<p style="text-align: center;">説明図面</p> 	
備考	提案延長250mに対し北側70mのみ実施する。南側180mについては幅員が確保されており、側溝清掃にて対応する。			



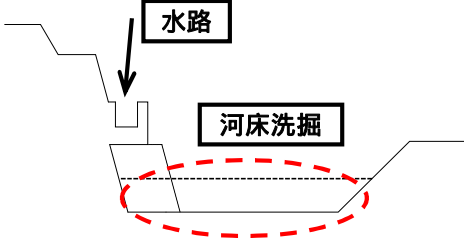

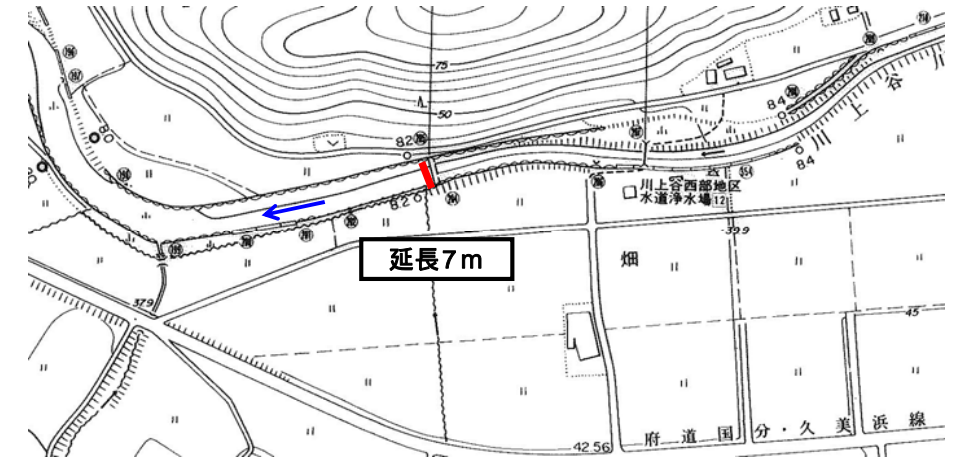
府民公募型整備事業【安心・安全整備】（ 市町協働型 ・ **府民提案型** ）

番号	審査番号 199（受付番号 035）		写真	
路線・河川名等	一般国道 178号			
所在地	京丹後市網野町小浜 地内 藤原板金塗装工業前付近			
現在の状況及び提案内容	現況	掛津方向に向いて左カーブで、右側に歩道が設置されている。夕方以降、学習塾へ通う児童が多く通行するが道路照明がない 夜間の交通事故防止対策が急務である		
	提案	道路照明灯の設置		
実施内容	工種	道路照明灯の設置		
	規模	1基		
位置図			説明図面	
備考	当該箇所はカーブ区間であり、また、市道、事業所等への進入のため歩道段差をなくしている箇所であり、夜間は歩道部を道路と誤認しやすく危険なため設置する			

府民公募型整備事業【安心・安全整備】（ 市町協働型 ・ **府民提案型** ）

番号	審査番号 336 (受付番号 036)		写 真	
路線・河川名等	二級河川 木津川			
所在地	京丹後市網野町木津地内			
現在の状況 及 提案内容	現況	水流の緩やかな区間で、土砂が堆積して流れを阻害している。		
	提案	堆積土砂を撤去して、増水の場合にも円滑な流れが確保できるようにしてほしい。		
実施内容	工種	浚渫工		
	規模	延長 530m (一部実施)		
位置図			説明図面	
				
備考	土砂堆積箇所のみ実施する。			

府民公募型整備事業【安心・安全整備】（ 市町協働型 ・ **府民提案型** ）

番号	審査番号 309 (受付番号 038)		写 真	
路線・河川名等	二級河川 川上谷川			
所在地	京丹後市久美浜町畑地内			
現在の状況 及 提案内容	現況	堤外水路下の護岸崩壊のため、堤外水路が崩壊の恐れがある。		 
	提案	護岸改修		
実施内容	工種	護床工		
	規模	延長7m		
位置図	 <p>(C) 京都府自治体情報化推進協議会 (C) PASCO (C) INCREMENTP</p>		説明図面	
備考				

府民公募型整備事業【安心・安全整備】（ 市町協働型 ・ **府民提案型** ）

番号	審査番号 102 (受付番号 039)		写真	
路線・河川名等	一般府道 町分久美浜線 (706号)			
所在地	京丹後市久美浜町畑区 地内 布袋野～町分久美浜線畑区内			
現在の状況 及 提案内容	現況	道路幅が狭く、大型車が頻繁に走行している 通学者や高齢者の方々の安心・安全な歩行ができない		
	提案	道路拡幅工事・L型擁壁等を行い 歩行者の安全・安心通行を確保		
実施内容	工種	擁壁工	説明図面	
	規模	L=75m		
位置図				
備考				



府民公募型整備事業【安心・安全整備】（ 市町協働型 **府民提案型** ）

番号	審査番号 385 (受付番号 040)		写真
路線・河川名等	本庄浜漁港		
所在地	伊根町本庄浜 地内 漁港施設		
現在の状況 及 提案内容	現況	台風23号の高波で漁港及び周辺家屋が甚大な被害を受けた。又、浜砂が堆積し、漁に出られない時もある	
実施内容	工種	離岸堤、護岸	
	規模	実施しない	
位置図			説明図面
備考	本庄浜漁港は京都府管理施設でない。		

府民公募型整備事業【安心・安全整備】（ 市町協働型 ・ **府民提案型** ）

番号	審査番号 279 (受付番号 041)		写真	
路線・河川名等	二級河川 常吉川			
所在地	京丹後市大宮町上常吉地内			
現在の状況及び提案内容	現況	左岸の石積みが崩壊し、農機械が転覆する恐れがある。		
実施内容	工種	護岸工		
位置図			説明図面	
備考				

府民公募型整備事業【安心・安全整備】（ 市町協働型 ・ **府民提案型** ）

番号	審査番号 280 (受付番号 042)		写真	
路線・河川名等	二級河川 須川		下流部	中間部
所在地	京丹後市弥栄町須川地内			
現在の状況及び提案内容	現況	護岸の崩壊が進行し危険である。放置すれば水田として活用できなくなる恐れがある。		
	提案	3箇所の護岸改修をして欲しい。		
実施内容	工種	護岸工		
	規模	延長 12m		
位置図			説明図面	
備考				

府民公募型整備事業【安心・安全整備】（ 市町協働型 ・ **府民提案型** ）

番号	審査番号 390 (受付番号 043)	写 真	
路線・河川名等	近畿自然歩道		
所在地	京丹後市大宮町五十河～弥栄町須川 味土野・ガラシャ陰棲の地記念碑から大宮・小野小町公園までの遊歩道 全域		
現在の状況 及 提 案 内 容	<p>現況 近畿自然歩道に指定されているが、ここ数年倒木の伐採や法面崩落などの整備が行われていない。</p> <p>提案 倒木の伐採、崩落している法面、道路の改修・修繕 その他</p>		
実施内容	<p>工種 実施しない（他事業で実施）</p> <p>規模</p>		
位置図	 <p>(C) 京都府自治体情報化推進協議会 (C) PASCO (C) INCREMENTP</p>	説 明 図 面	
備 考	道路の改修・修繕は他事業で実施を予定。		