
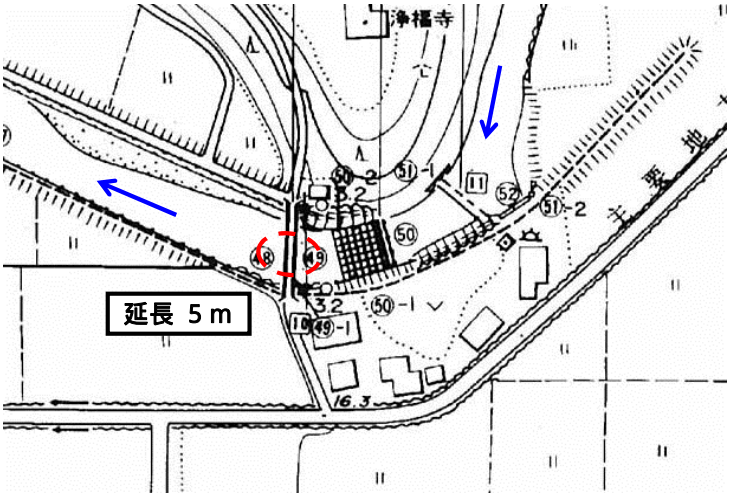


府民公募型整備事業【安心・安全整備】（ 市町協働型 ・ **府民提案型** ）

番号	審査番号 349 (受付番号 188)		写真	
路線・河川名等	二級河川 筒川		<div style="display: flex; justify-content: space-around;"> <div data-bbox="1160 260 1597 587"> <p style="text-align: center;">井堰～下流側</p> </div> <div data-bbox="1630 260 2022 547"> <p style="text-align: center;">野尻大橋～上流側</p> </div> </div> <div data-bbox="1653 563 2022 826" style="text-align: right; margin-top: 10px;"> <p style="text-align: center;">野尻大橋付近</p> </div>	
所在地	伊根町本庄上地内 野尻大橋付近から上流井堰付近			
現在の状況 及 提案内容	現況	河床の堆積土が多く、降雨時に水量が多くなると堤防をオーバーする。		
実施内容	工種	浚渫		
	規模	延長 L = 250m (一部実施)		
位置図			<p style="text-align: center;">説明図面</p>	
備考	土砂堆積箇所のみ実施する。			



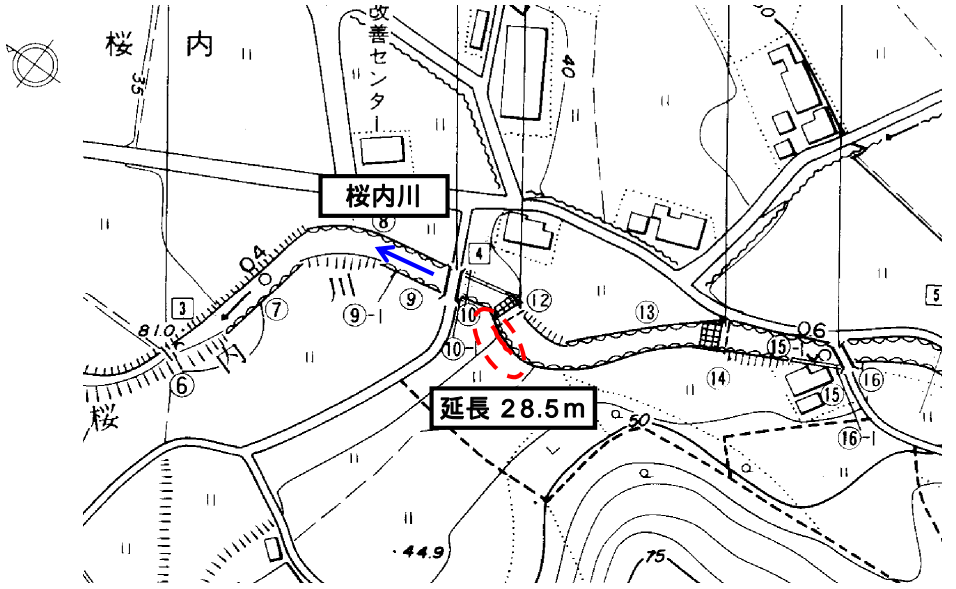
府民公募型整備事業【安心・安全整備】（ 市町協働型 ・ **府民提案型** ）

番号	審査番号 313 (受付番号 189)		写真	
路線・河川名等	二級河川 筒川			
所在地	伊根町本庄上地内 船原橋 橋脚			
現在の状況 及 提案内容	現況	橋脚部周辺の河床が洗掘され、基礎部コンクリートの破損が見られる。		
実施内容	提案	橋脚基礎部の改修、及び周辺河床の整地をおこなってほしい。		
	工種	橋脚基礎部の周辺河床の護床工		
位置図	規模	延長 L = 5 m	説明図面	
	備考	町道管理者と要調整		

府民公募型整備事業【景観整備】（市町協働型 ・ 府民提案型）

番号	審査番号 158 (受付番号 190)		写真	
路線・河川名等	一般国道 178号			
所在地	伊根町本庄上 地内 水の江橋から伊根方向200m地点			
現在の状況 及 提案内容	現況	草木が繁茂し側溝が確認出来ない。		
	提案	除草と雑木の伐採。 側溝に蓋設置。		
実施内容	工種	側溝敷の土砂撤去・伐採 実施しない		
	規模	延長 100m		
位置図			説明図面	
	備考			
備考	周辺から落ち葉があり、蓋を設置しても清掃等の維持管理の軽減が望めない。			

府民公募型整備事業【安心・安全整備】（ 市町協働型 ・ **府民提案型** ）

番号	審査番号 256 (受付番号 191)		写真	
路線・河川名等	二級河川 桜内川			
所在地	与謝野町金屋地内			
現在の状況 及 提案内容	現況	左岸側の護岸上部法面が崩れている。		
	提案	法面の改修を行う。		
実施内容	工種	実施しない		
	規模			
位置図			説明図面	
備考	河川管理機能上緊急性が低く、経過観察とする。			

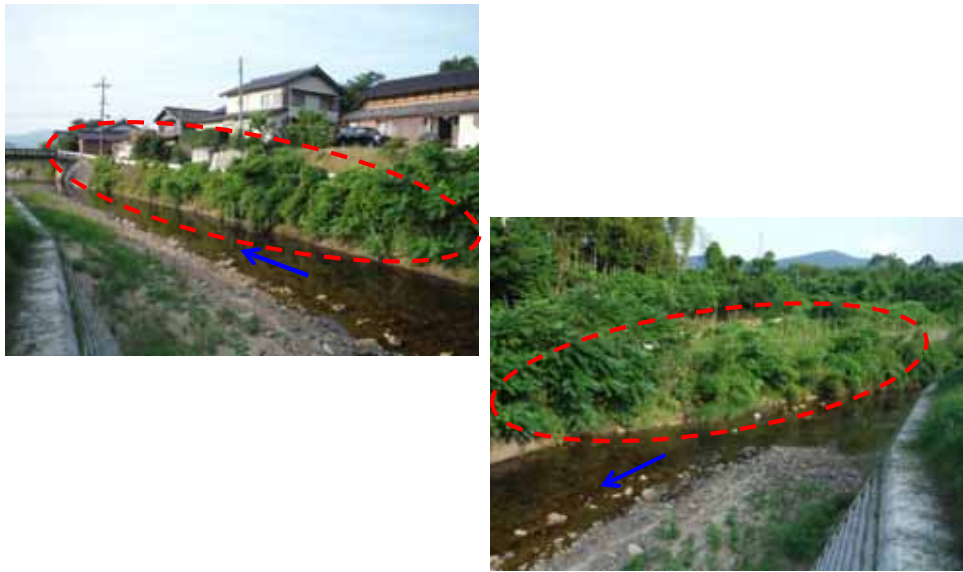

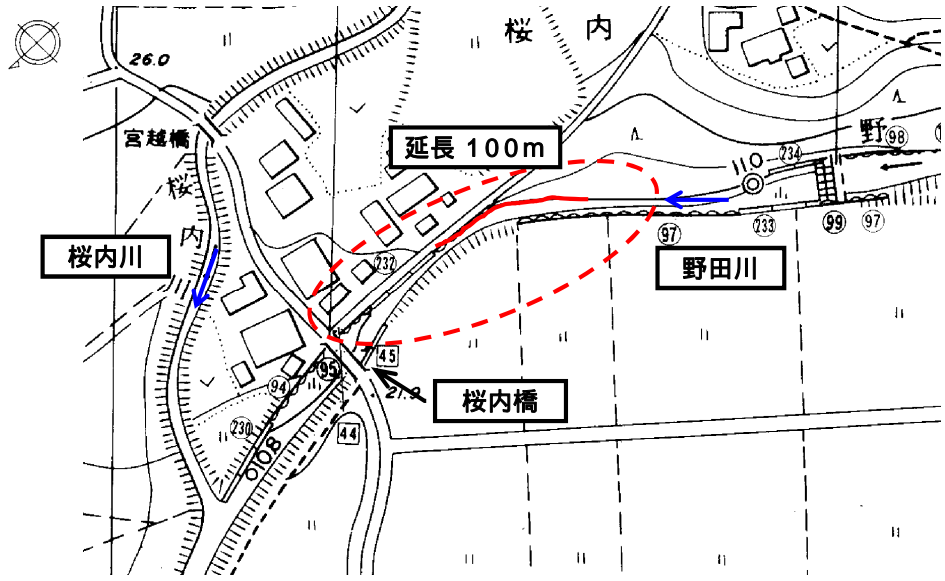
府民公募型整備事業【安心・安全整備】（ 市町協働型 ・ **府民提案型** ）

番号	審査番号 364 (受付番号 192)		写真	
路線・河川名等	二級河川 桜内川		<div style="display: flex; justify-content: space-around;"> <div data-bbox="1160 256 1630 612"> <p style="border: 1px solid black; padding: 2px;">下流部</p>  </div> <div data-bbox="1630 469 2107 825"> <p style="border: 1px solid black; padding: 2px;">上流部</p>  </div> </div>	
所在地	与謝野町金屋地内			
現在の状況 及 提案内容	現況	河川管理道が未舗装であり、イベント来場者がマムシやヘビに遭遇する可能性が高く、危険である。		
	提案	河川管理道の舗装		
実施内容	工種	実施しない		
	規模			
位置図			説明図面	
備考	利便性向上に該当するため対象外			



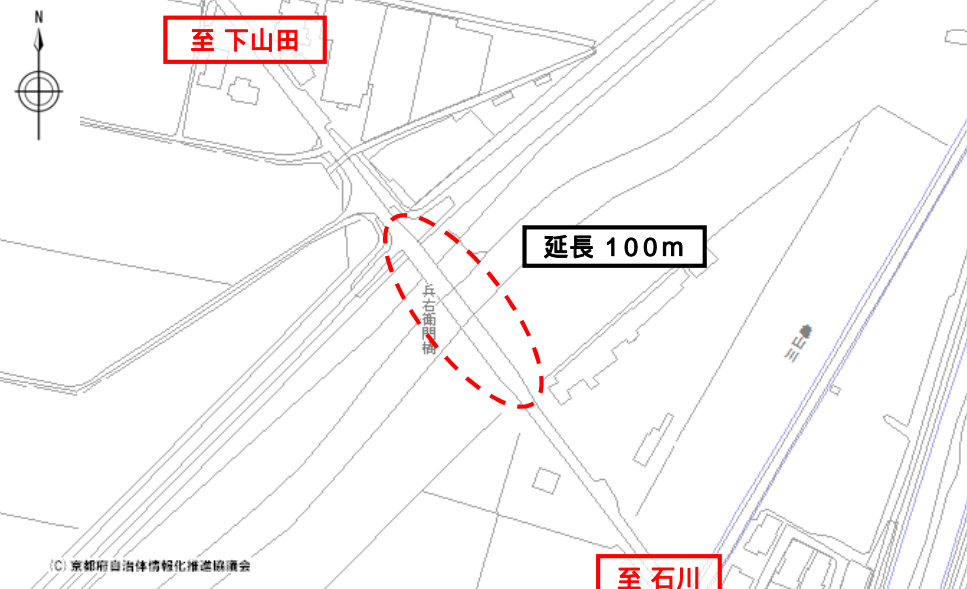
府民公募型整備事業【安心・安全整備】（市町協働型・**府民提案型**）

番号	審査番号 138（受付番号 193）		写 真	
路線・河川名等	一般国道 176号			
所在地	与謝野町金屋 地内 鏡山橋から福知山方向40m地点			
現在の状況 及 提案内容	現況	縦水路の漏水で、基礎部分から湧水が出て畑に入る。 縦水路の底C〇と立壁との隙間からの漏水と思われる。		
実施内容	工種	縦水路（L型）修繕		
位置図	規模	延長 10m	説明図面	
備考	受付番号8と同一箇所			

府民公募型整備事業【安心・安全整備】（ 市町協働型 ・ 府民提案型 ）

番号	審査番号 264 (受付番号 194)		写真	
路線・河川名等	二級河川 野田川			
所在地	与謝野町金屋地内			
現在の状況 及 提案内容	現況	右岸側に立木が繁茂しているとともに護岸が浸食されている。		
	提案	立木の伐採・撤去および右岸側の護岸整備		
実施内容	工種	立木の伐採		
	規模	提案区間 (延長 100m) 内の一部		
位置図			<p style="text-align: center;">説明図面</p> 	
備考	護岸整備は計画があるため他事業で計画中			

府民公募型整備事業【安心・安全整備】（ 市町協働型 ・ **府民提案型** ）

番号	審査番号 046 (受付番号 195)		写真	
路線・河川名等	一般府道 下地野田川停車場線			
所在地	与謝野町下山田～石川地内 野田川に架かる兵右衛門橋の部分			
現在の状況 及 提案内容	現況	コンクリート舗装の表面が劣化のため剥がれたり、骨材が取れてポコポコになっている。老人車（シルバーカー）ではまっすぐ進めなかったり、小さなタイヤが穴にはまったりして大変困っている。		
	提案	全面をアスファルト舗装してほしい。		
実施内容	工種	橋面舗装工、伸縮装置取替工		
	規模	延長100m		
位置図			説明図面	
備考				

府民公募型整備事業【安心・安全整備】（ 市町協働型 ・ **府民提案型** ）

番号	審査番号 110 (受付番号 196)		写真	
路線・河川名等	一般府道 栗田半島線			
所在地	宮津市島陰地内			
現在の状況 及 提案内容	現況	側溝がなく、降雨時には路面排水の排水箇所がないため、道路下の民家へ流れ込み、浸水被害を受けている。		
	提案	既設側溝から田井側へ側溝を整備し、降雨時の路面排水が側溝へ排水されるようにしてほしい。		
実施内容	工種	実施しない		
	規模			
位置図			<p style="text-align: center;">説明図面</p> 	
備考	砂防工事の工事関係車両の通行の支障となり、当面工事着手が困難なため			

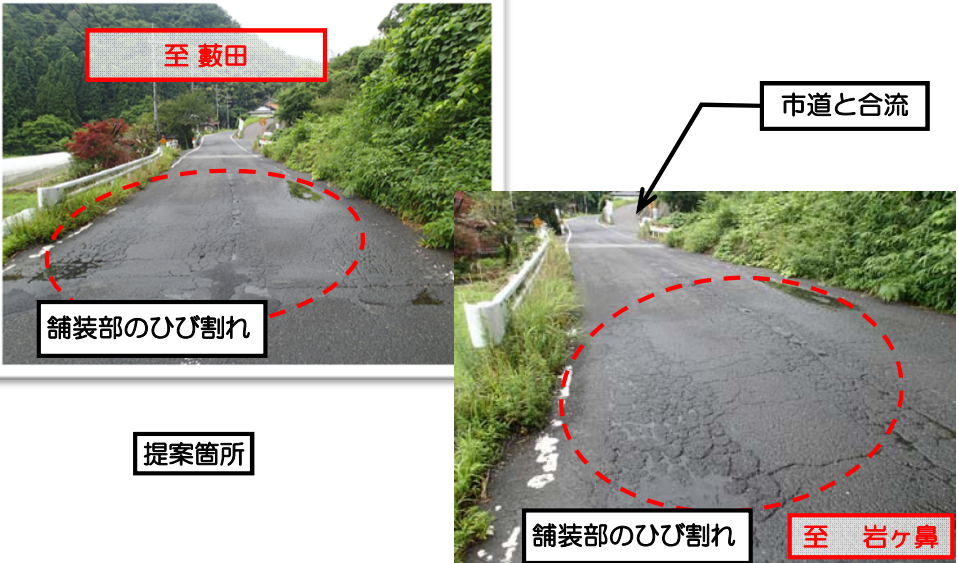
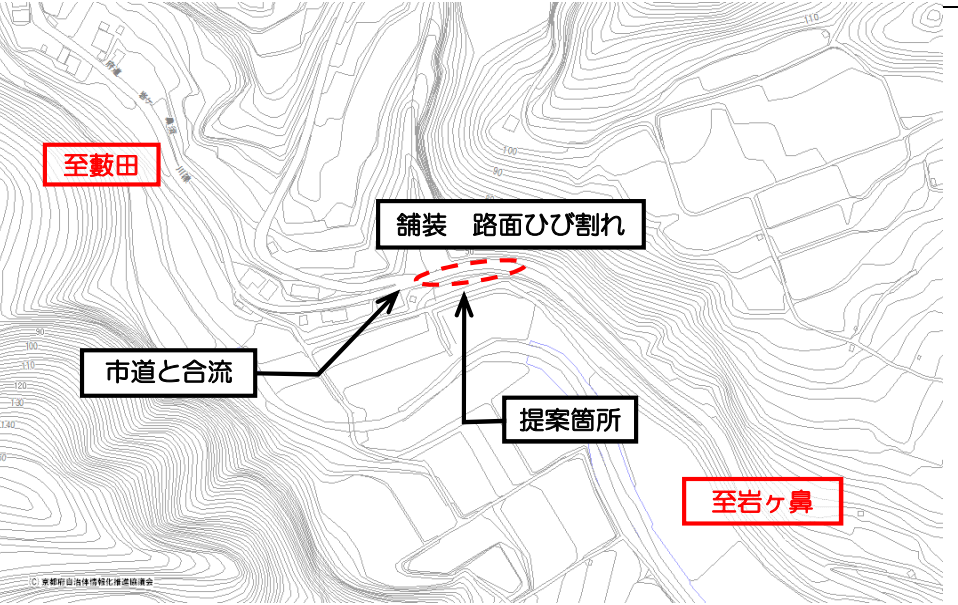
府民公募型整備事業【安心・安全整備】（市町協働型・**府民提案型**）

番号	審査番号 344（受付番号 197）		写 真	
路線・河川名等	二級河川 佐濃谷川			
所在地	京丹後市久美浜町関地内			
現在の状況 及 提案内容	現況	毎年三原川からの土砂が堆積していて、佐濃谷川の高水敷がなくなる原因になっている。		
	提案	合流部の土砂を取り、川の流れをスムーズにする。		
実施内容	工種	浚渫工		
	規模	延長100m（一部実施）		
位置図			説明図面	
備考	土砂堆積箇所のみ実施する。			

府民公募型整備事業【景観整備】（ 市町協働型 ・ 府民提案型 ）

番号	審査番号 399（受付番号 198）		写真	
路線・河川名等	一般府道 加悦岩滝自転車道線			
所在地	与謝野町金屋 地内 与謝野町滝から後野の字界までの金屋地区内			
現在の状況 及 提案内容	現況	沿道の雑草が歩道に被さっている。 植栽樹（ハズキ）が枯れている。		
	提案	年間を通して除草 ハズキの再植樹 柵に植替え ベンチの設置		
実施内容	工種	実施しない		
	規模			
位置図			説明図面	
備考	道路維持修繕で対応(約920m) 他事業（海の京都事業）で検討する。			


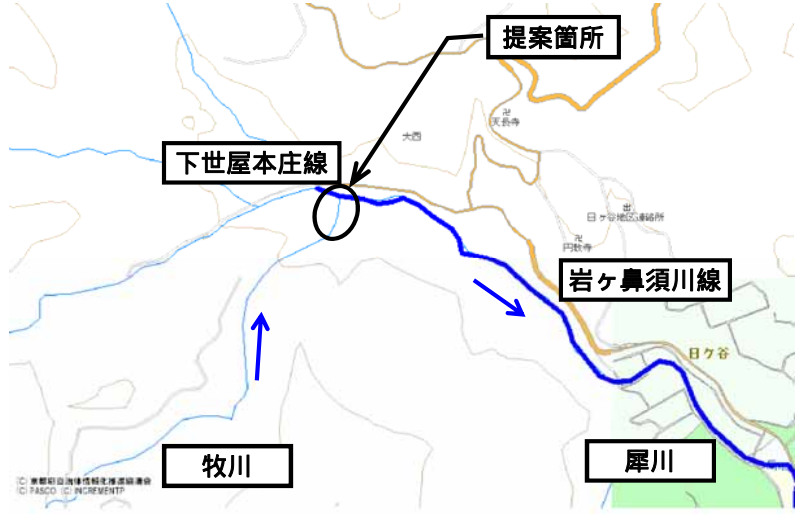
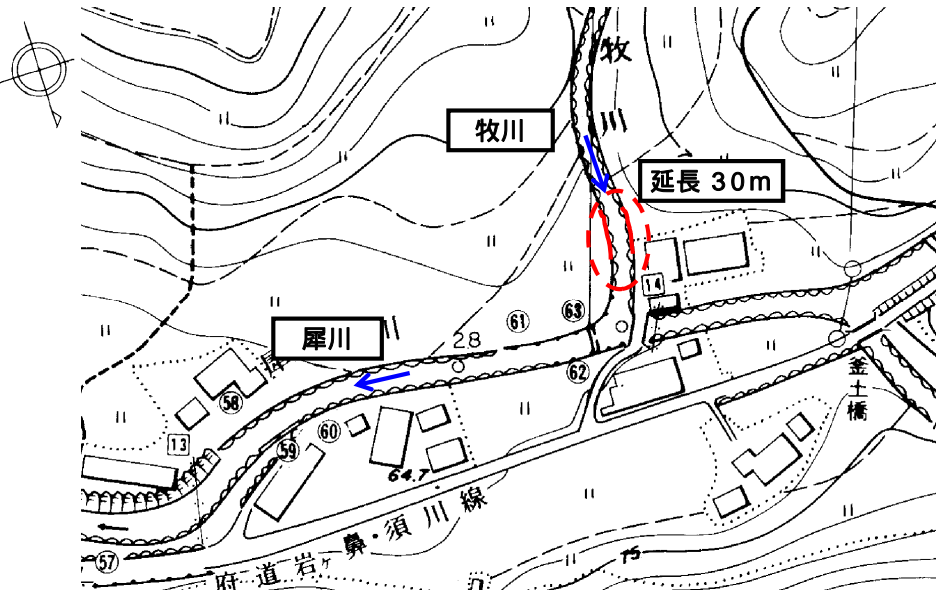
府民公募型整備事業【安心・安全整備】（市町協働型 ・ 府民提案型）

番号	審査番号 018 (受付番号 199)		写真	
路線・河川名等	一般府道 岩ヶ鼻須川線			
所在地	宮津市 日ヶ谷 地内			
現在の状況 及 提案内容	現況	路面の痛みがひどく、バイクの通行には危険な状態である。		
実施内容	工種	舗装の修繕		
位置図	規模	延長 約200m	<p style="text-align: center;">説明図面</p> 	
	備考			


府民公募型整備事業【安心・安全整備】（ 市町協働型 ・ **府民提案型** ）

番号	審査番号 170 (受付番号 200)		写真	
路線・河川名等	一般府道 岩ヶ鼻須川線		<div style="display: flex; justify-content: space-between;"> ← 至大西 至岩ヶ鼻 → </div>	
所在地	宮津市日ヶ谷 地内 江戸橋から岩ヶ鼻方向40m地点			
現在の状況及び提案内容	現況	路肩盛土法面が崩れ落ちている。		
	提案	ブロック積み等の施工。		
実施内容	工種	積みブロック擁壁		
	規模	延長 6m、面積15m ²		
位置図			説明図面	
備考				


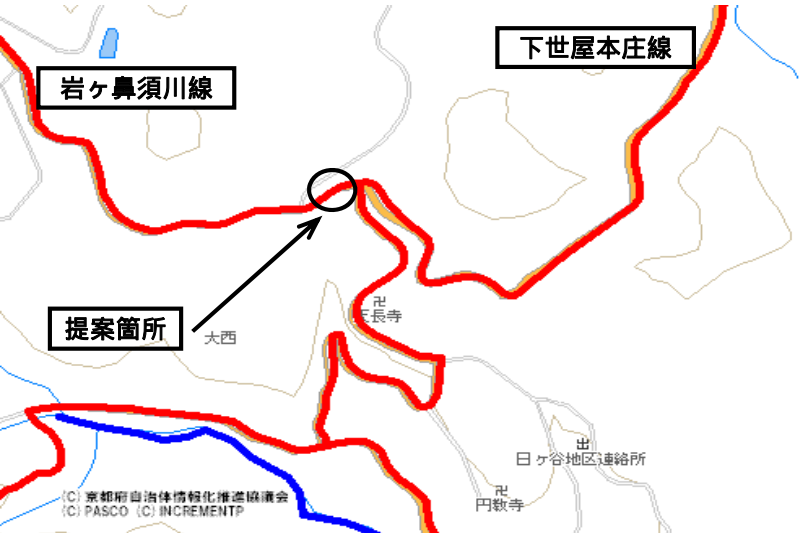

府民公募型整備事業【安心・安全整備】（ 市町協働型 ・ 府民提案型 ）

番号	審査番号 371 (受付番号 201)		写真	
路線・河川名等	砂防河川 牧川			
所在地	宮津市日ヶ谷地内			
現在の状況 及 提案内容	現況	既設護岸（石積み）が崩壊し、増水時に被災箇所が拡大する恐れがある		
	提案	崩壊箇所の護岸整備		
実施内容	工種	実施しない		
	規模			
位置図			説明図面	
備考	京都府管理施設がないため 普通河川は市管理			

府民公募型整備事業【安心・安全整備】（ 市町協働型 ・ **府民提案型** ）

番号	審査番号 011 (受付番号 202)		写 真	
路線・河川名等	一般府道 岩ヶ鼻須川線			
所在地	宮津市日ヶ谷（藪田） 地内 藪田集落から岩ヶ鼻方向250m地点			
現在の状況 及 提案内容	現況	路面が沈下している。 道路が狭く離合が困難。		
	提案	路面沈下の修繕 道路拡幅。		
実施内容	工種	舗装打ち替え 実施しない		
	規模	延長15m、面積 30m ²		
位置図			説明図面	
	備考 大規模工事のため対象外。			


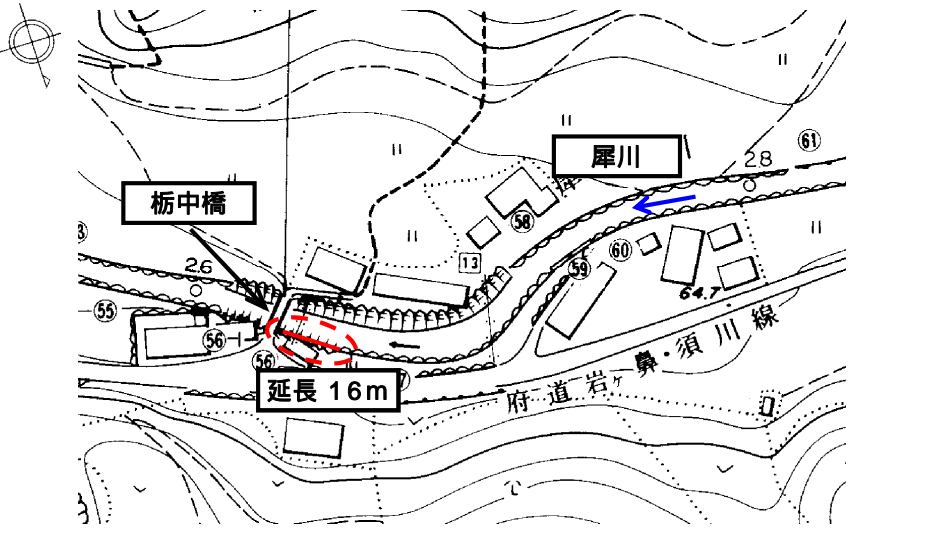
府民公募型整備事業【安心・安全整備】（ 市町協働型 ・ **府民提案型** ）

番号	審査番号 019 (受付番号 203)		写真	
路線・河川名等	一般府道 岩ヶ鼻須川線			
所在地	宮津市日ヶ谷（大西）地内 下世屋本庄線交差点から藪田方向50m			
現在の状況 及 提案内容	現況	路面が沈下している。		
	提案	路面沈下修繕と側溝改修。		
実施内容	工種	舗装打ち替え 側溝設置		
	規模	延長25m 舗装面積120m ² 延長52m		
位置図			<p>説明図面</p> 	
備考				

府民公募型整備事業【安心・安全整備】（ 市町協働型 ・ **府民提案型** ）

番号	審査番号 186 (受付番号 204)		写真	
路線・河川名等	一般府道 下世屋本庄線		 	
所在地	宮津市日ヶ谷(大西) 地内 天長寺から岩ヶ鼻方向280m地点			
現在の状況 及 提案内容	現況	ガードレールが破損している。		
	提案	ガードレールの修繕。(2箇所)		
実施内容	工種	ガードレール修繕(1箇所)		
	規模	延長 4m (ビームのみ交換)		
位置図			説明図面	
備考	2箇所の内1箇所は宮津市管理であり、対象外。			

府民公募型整備事業【安心・安全整備】（ 市町協働型 ・ **府民提案型** ）

番号	審査番号 266 (受付番号 205)		写真	
路線・河川名等	二級河川 犀川			
所在地	宮津市日ヶ谷地内 (栃中橋橋下 橋梁上流側)			
現在の状況 及 提案内容	現況	既設護岸を崩れた状態で放置した場合、洪水時に人家への被害の拡大が危惧される。		
実施内容	工種	護岸の修繕		
位置図	規模	提案区間 (延長 16m) 内の一部	説明図面	
	備考	受付番号(47)と同様。		

府民公募型整備事業【安心・安全整備】（ 市町協働型 ・ **府民提案型** ）

番号	審査番号 161 (受付番号 206)		写真	
路線・河川名等	一般府道 下世屋本庄線			
所在地	宮津市日ヶ谷（厚垣） 地内 厚垣口バス停から本庄方向80m地点			
現在の状況 及 提案内容	現況	グレーチング蓋が破損している。		
	提案	グレーチング蓋の入れ替え。		
実施内容	工種	グレーチング蓋交換		
	規模	グレーチング蓋 1枚		
位置図			説明図面	
備考				

府民公募型整備事業【安心・安全整備】（市町協働型・**府民提案型**）

番号	審査番号 077（受付番号 207）		写 真	
路線・河川名等	一般府道 網野岩滝線（53号）			
所在地	京丹後市網野町島津 地内 大橋より東方面 立野製菓(南側)・今西晟介事務所(北側)まで			
現在の状況 及 提案内容	現況	通勤や仕事等の交通量が多い上に、小・中・高校生の通学路である交通事故・人身事故の危険が多く危険である		
	提案	側溝改良と有蓋化による道路の拡幅		
実施内容	工種	側溝工		
	規模	L = 110m		
位置図			説明図面	
備考				