


府民公募型整備事業【安心・安全整備】（ 市町協働型 ・ **府民提案型** ）

番号	審査番号 014 (受付番号 303)		写真	
路線・河川名等	二級河川 久住川		 	
所在地	京丹後市大宮町久住地内			
現在の状況及び提案内容	現況	左岸、右岸共にブロック裏込部の陥没があり護岸崩壊の危険がある。	<p>ブロック背面土砂の流出</p> 	
実施内容	工種	護岸工（両岸）		
	規模	延長10m		
位置図	 <p>(C) 京都府自治体情報化推進協議会 (C) PASCO (C) INCREMENTP</p>		<p>説明図面</p> 	
備考				

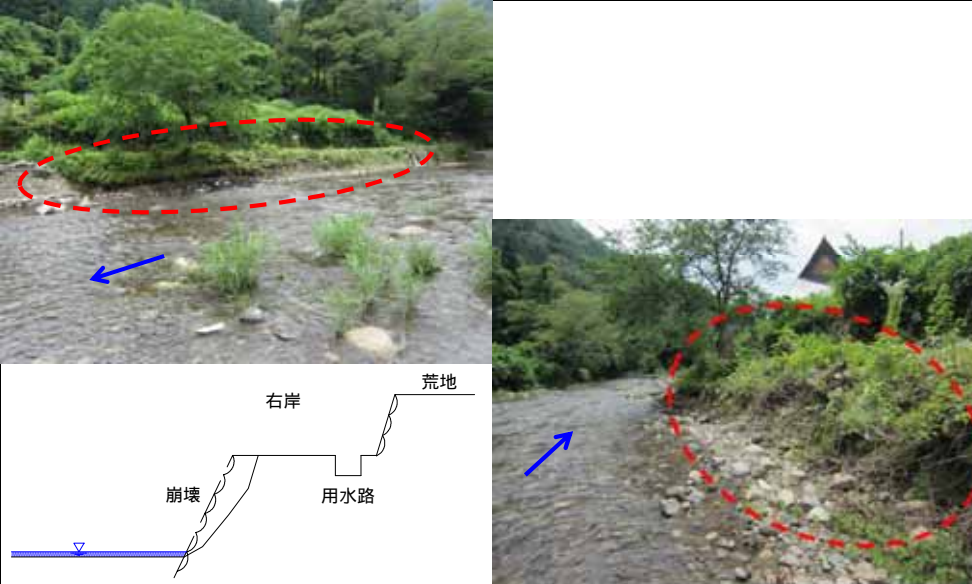

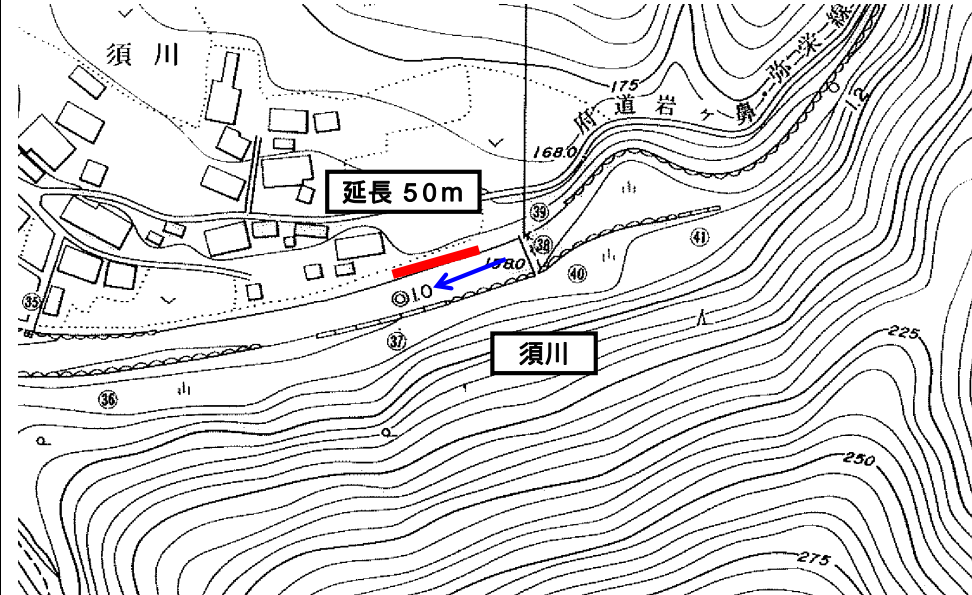
府民公募型整備事業【安心・安全整備】（ 市町協働型 ・ **府民提案型** ）

番号	審査番号 015 (受付番号 311)		写 真	
路線・河川名等	二級河川 竹野川			
所在地	京丹後市大宮町延利地内			
現在の状況 及 提案内容	現況	堤防護岸の経年劣化が激しく、大変弱くなっている。また、川底が洗われて低くなってしまっているため護岸の底と川底の高さと同じになっている。洪水時に堤防決壊の恐れがある。		
	提案	平成25年度の府民公募型工事により、このような状態の範囲全体が明らかになったので全体的に整備する。		
実施内容	工種	護岸工、根固工	説明図面	
	規模	延長50m		
位置図				
備考				

府民公募型整備事業【安心・安全整備】（ 市町協働型 ・ **府民提案型** ）

番号	審査番号 016 (受付番号 332)		写真	
路線・河川名等	二級河川 徳良川			
所在地	京丹後市丹後町徳光地内			
現在の状況 及 提案内容	現況	護岸が傾いている。		
	提案	護岸を修繕して欲しい。		
実施内容	工種	護岸工		
	規模	延長7m		
位置図			<p>説明図面</p>	
備考				

府民公募型整備事業【安心・安全整備】（ 市町協働型 ・ **府民提案型** ）

番号	審査番号 017 (受付番号 334)		写 真	
路線・河川名等	二級河川 須川			
所在地	京丹後市弥栄町須川地内			
現在の状況 及 提案内容	現況	石積護岸が崩壊し、近くの民家が危険である。		
実施内容	工種	護岸工		
	規模	延長50m		
位置図			説明図面	
備考				

府民公募型整備事業【安心・安全整備】（ 市町協働型 ・ **府民提案型** ）

番号	審査番号 018 (受付番号 353)		写真	
路線・河川名等	二級河川 吉永川		下流部	上流部
所在地	京丹後市丹後町吉永地内			
現在の状況 及 提案内容	現況	護岸が崩壊し、浸食された穴で子供たちが遊び大変危険である。		
	提案	コンクリート護岸を設置して欲しい。		
実施内容	工種	護岸工		
	規模	延長22m		
位置図			説明図面	
備考				


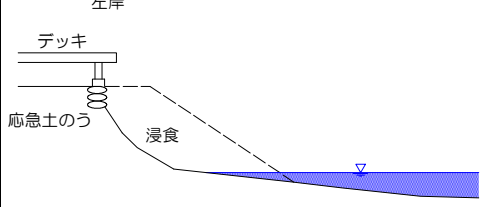

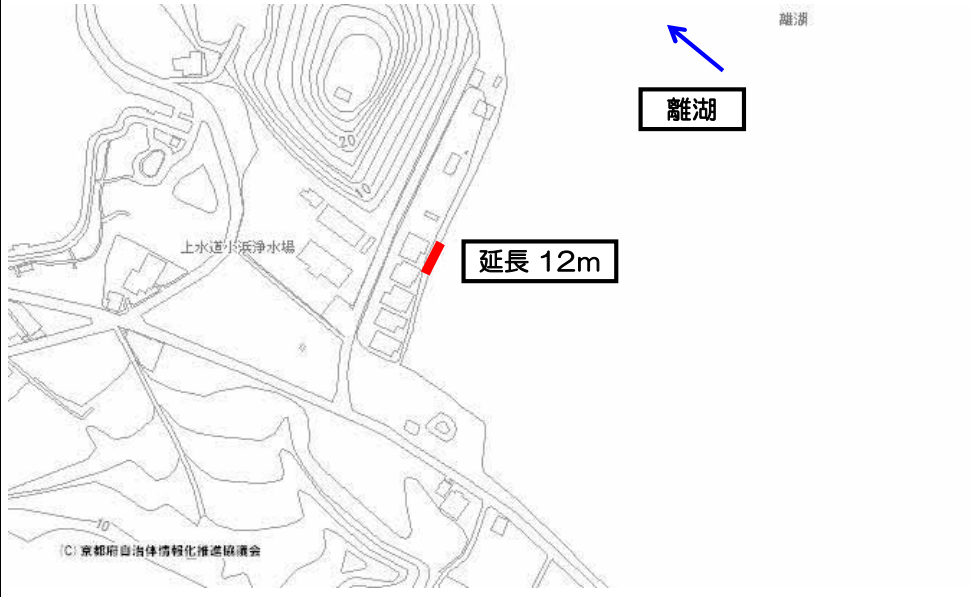
府民公募型整備事業【安心・安全整備】（市町協働型・**府民提案型**）

番号	審査番号 019（受付番号 382）		写 真	
路線・河川名等	二級河川 鱒留川			
所在地	京丹後市峰山町鱒留大路地内			
現在の状況 及 提案内容	現況	護岸の石積が崩落し、洪水時に護岸決壊の危険がある。また、崩壊が進めば隣接する水田の陥没の恐れがある		
	提案	護岸の崩落場所の修復を行い、護岸決壊及び水田の陥没を防止するように整備する。		
実施内容	工種	護岸工	<p data-bbox="1243 639 1406 679" style="text-align: center;">石積み崩壊</p> 	
	規模	延長2m		
位置図			説明図面	
備考				

府民公募型整備事業【安心・安全整備】（市町協働型・**府民提案型**）

番号	審査番号 020（受付番号 385）		写 真	
路線・河川名等	二級河川 鱒留川			
所在地	京丹後市峰山町鱒留大路地内			
現在の状況 及 提案内容	現況	農道の法面に崩れがあり、大雨時にセメント農道の崩落の危険がある。		
	提案	盛土や護岸の修復を行い、セメント農道の崩落の防止できるように整備する。		
実施内容	工種	護岸工	<p>法面崩壊</p>	
	規模	延長10m		
位置図			<p>説明図面</p> 	
備考				

府民公募型整備事業【安心・安全整備】（市町協働型・**府民提案型**）

番号	審査番号 021（受付番号 406）		写 真	
路線・河川名等	二級河川 離湖			
所在地	京丹後市網野町小浜地内			
現在の状況 及 提案内容	現況	離湖公園の東湖畔の法面が、水位上昇と高波により浸食が進行し、家屋の一部（デッキ）が数10cm沈下する被害が発生しています。		
実施内容	工種	法面浸食対策工		
位置図			説 明 図 面	
備考				

府民公募型整備事業【安心・安全整備】（ 市町協働型 ・ **府民提案型** ）

番号	審査番号 022 (受付番号 425)		写真	
路線・河川名等	二級河川 川上谷川			
所在地	京丹後市久美浜町市野々地内			
現在の状況 及び 提案内容	現況	護岸天端が陥没している。草刈り等の作業時に大変危険である。		
	提案	陥没箇所の修理		
実施内容	工種	裏込土充填		
	規模	延長4.8m (施工箇所)、延長2.5m (施工箇所)		
位置図			説明図面	
	備考			

府民公募型整備事業【安心・安全整備】（ 市町協働型 ・ **府民提案型** ）

番号	審査番号 023 (受付番号 339)		写真	
路線・河川名等	二級河川 河梨川			
所在地	京丹後市久美浜町河梨地内			
現在の状況及び提案内容	現況	河床が低下しており、護岸の根入れの深さが十分に取れなくなっている		
実施内容	提案	護床工		
	工種	護床工		
位置図	規模	延長5m	説明図面	
	備考	深掘箇所のみ実施		

府民公募型整備事業【安心・安全整備】（市町協働型・**府民提案型**）

番号	審査番号 024（受付番号 409）		写 真	
路線・河川名等	二級河川 鱒留川			
所在地	京丹後市峰山町管内			
現在の状況及び提案内容	現況	左岸堤防の浸食がひどく、過去にも何度か堤防決壊を起こしたことがある。大雨時にまたも堤防決壊の恐れがある。		
	提案	護岸の修復を行い、堤防・護岸の決壊を防ぐように整備する。		
実施内容	工種	護岸工	説明図面	
	規模	延長50m（一部実施）		
位置図				
備考	護岸の修復のみ実施する。			

府民公募型整備事業【安心・安全整備】（市町協働型・**府民提案型**）

番号	審査番号 025（受付番号 340）		写 真	
路線・河川名等	二級河川 栢谷川			
所在地	京丹後市久美浜町栢谷地内			
現在の状況 及 提案内容	現況	大雨の度に土砂が堆積するため川底が上昇しており、今後の大雨時に河川の水が溢れ出す恐れがある。この堰は生活用水、農業用水の取水口でもあるが、大雨時には堆積した土砂で取水口が塞がれる。		
	提案	浚渫		
実施内容	工種	実施しない。		
	規模			
位置図			説明図面	
備考	農業用水取水施設であり、京都府の管理施設でないため実施しない。			