






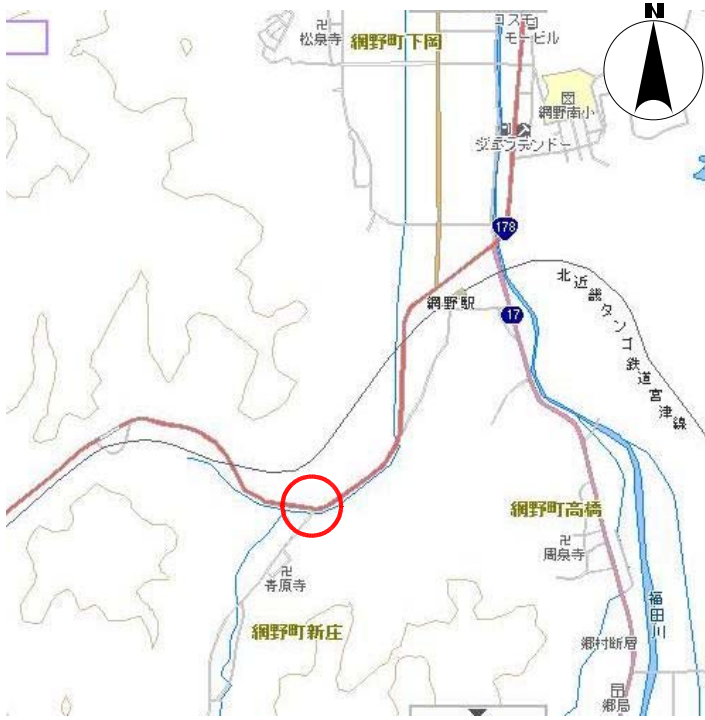
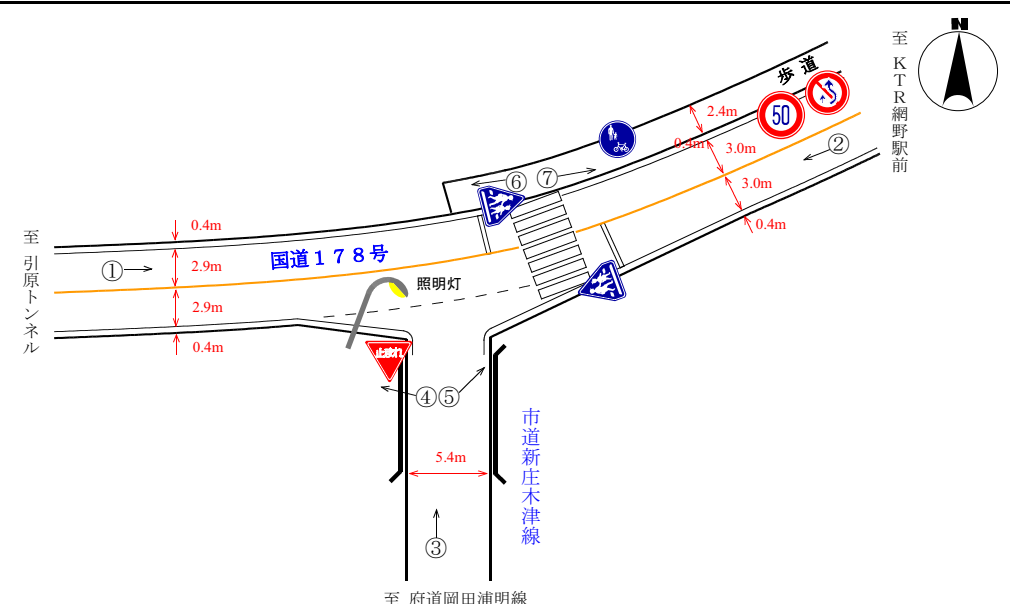


府民公募型整備事業 (府民提案型 < 既要望 >)

整理番号	1	写 真
交通安全施設	信号機 (新設・半感应式)	<div style="display: flex; justify-content: space-around;"> <div style="text-align: center;">① </div> <div style="text-align: center;">② </div> <div style="text-align: center;">③ </div> </div>
所在地	京丹後市網野町新庄830番地先 国道178号新庄木津線交差点	
現在の状況	<ul style="list-style-type: none"> ・ 交通規制 交差点図面に記入のとおり ・ 付近の環境 交差点周辺は、旧来からの住宅と田園地帯であり、北東方向にはKTR網野駅、網野南小学校がある。 	
要望内容	歩道が国道の北側に設置されているため、横断歩道を利用する必要があるが、国道の交通量が多く、登下校時の横断が困難なため、信号機の設置要望 受付番号36 (5月8日受理)	<div style="display: flex; justify-content: space-around;"> <div style="text-align: center;">④ </div> <div style="text-align: center;">⑤ </div> <div style="text-align: center;">⑥ </div> <div style="text-align: center;">⑦ </div> </div>
位置図		<p style="text-align: center;">交 差 点 図 面</p> 
対応案	国道の交通量的にも信号機の必要性は低く、かつ、横断歩道南側に歩行者が安全に滞留する場所及び建柱スペースがないため、実施しない。	

府民公募型整備事業 (府民提案型 < 既要望 >)

<p>整理番号</p>	<p>2</p>	<p>写真</p>	
<p>交通安全施設</p>	<p>信号機（新設・押ボタン式）</p>	<p>① ② ③</p>	
<p>所在地</p>	<p>宮津市字上司367番地先 国道178号</p>	  	
<p>現在の状況</p>	<ul style="list-style-type: none"> 交通規制 交差点図面に記入のとおり 付近の環境 周辺は、田園地帯で、東方には北近畿タンゴ鉄道栗田駅があり、北方に栗田小・中学校、府立海洋高等がある。 	<p>④ ⑤ ⑥</p>	
<p>要望内容</p>	<p>国道178号は新宮中村線との交差点から栗田停車場線との交差点まで横断歩道がなく、龍源寺への参拝者と通学児童（新1年生）の安全な横断を確保するため、信号機か横断歩道の設置を要望 受付番号154（6月25日受理）</p>	  	
<p>位置図</p>	 <p style="text-align: center;">交 差 点 図 面</p> 		
<p>対応案</p>	<p>国道の交通量や横断実態から、信号機の必要性は低いと判断するため、実施しない。</p>		

府民公募型整備事業 (府民提案型 < 既要望 >)

<p>整理番号</p>	<p>3</p>	<p>写真</p>		
<p>交通安全施設</p>	<p>信号機 (新設・半感应式)</p>	<p>①</p>	<p>②</p>	<p>③</p>
<p>所在地</p>	<p>京丹後市峰山町荒山1330番地先 国道482号南ノ下出合線交差点 (新山小学校南西角)</p>			
<p>現在の状況</p>	<ul style="list-style-type: none"> 交通規制 交差点図面に記入のとおり 付近の環境 国道から東側は旧来からの住宅、西側は田畑であり、新山小学校直近 (南西角) の交差点である。 			
<p>要望内容</p>	<p>農作業に行く際、農耕車及び徒歩で国道を横断しなければならず、安全な国道の横断を確保するため、当該交差点に横断歩道と信号機の設置要望 受付番号187 (6月27日受理)</p>	<p>交差点図面</p> 		
<p>位置図</p>				
<p>対応案</p>	<p>国道の交通量や横断実態から、信号機の必要性は低いと判断するため、実施しない。</p>			

府民公募型整備事業 (府民提案型 < 既要望 >)


整理番号	4	写真	
交通安全施設	信号機 (新設・半感应式)	① ② ③	
所在地	京丹後市峰山町荒山525番地先 石ヶ下岡ノ坊線・中川新治五反田線・中野2号線交差点	④ ⑤ ⑥	
現在の状況	<ul style="list-style-type: none"> 交通規制 交差点図面に記入のとおり 付近の環境 周辺は旧来からの住宅地であり、南方には新山小学校、北西方向には峰山中学校がある。 	⑦ ⑧ ⑨	
要望内容	見とおしの悪い交差点であり、交差点における事故防止と児童及び区民の安全な横断を確保するため、当該交差点への信号機設置要望 受付番号188 (6月27日受理)	交差点図面	
位置図			
対応案	交通量から信号機の必要性は低く、かつ、交差点東詰の市道中野2号線が車両が安全に離合できる幅員を有していないことから実施しない。カーブミラーの移設で安全対策の向上が図れると判断する。		

府民公募型整備事業 (府民提案型 < 既要望 >)

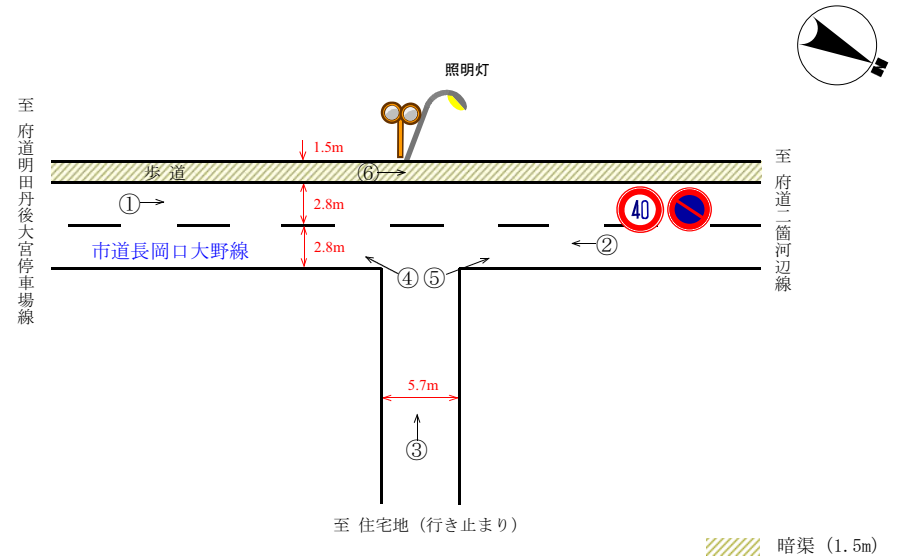
<p>整理番号</p>	<p>5</p>	<p>写真</p>	
<p>交通安全施設</p>	<p>信号機 (新設・定周期式)</p>	<p>① ② ③</p>	
<p>所在地</p>	<p>京丹後市大宮町河辺20番地先 間人大宮線久住河辺線交差点</p>	  	
<p>現在の状況</p>	<ul style="list-style-type: none"> 交通規制 交差点図面に記入のとおり 付近の環境 交差点周辺は、旧来からの住宅街で、西方に府道と並行した国道312号が走っており、南西方向に、大宮第一小学校がある。 	<p>④ ⑤</p>  	
<p>要望内容</p>	<p>生活道路でありながら歩道がなく狭隘で、通勤、通学時はもとより国道312号を避けた車両の通行も多い。他府県車両の通行も多く事故が発生していることから、安全対策のため、信号機の設置要望 受付番号227 (6月30日受理)</p>	<p>交差点図面</p> 	
<p>位置図</p>			
<p>対応案</p>	<p>交通量的に信号機の必要性は低く、かつ、交差点直近の路肩部分の構造 (暗渠、側溝) から信号柱が建柱できないため、実施しない。</p>		

府民公募型整備事業 (府民提案型 < 既要望 >)






<p>整理番号</p>	<p>6</p>	<p>写 真</p>	
<p>交通安全施設</p>	<p>信号機 (新設・押ボタン式)</p>	<p>① ② ③</p>	
<p>所在地</p>	<p>京丹後市大宮町口大野564番地先 長岡口大野線</p>	<p>④ ⑤ ⑥</p>	
<p>現在の状況</p>	<ul style="list-style-type: none"> 交通規制 交差点図面に記入のとおり 付近の環境 周辺は、旧来からの住宅と新興住宅が混在し、東方に大宮第一小学校あり、南方に北近畿タンゴ鉄道丹後大宮駅がある。 	<p>④ ⑤ ⑥</p>	
<p>要望内容</p>	<p>小学校の通学路であり、児童が横断する際、交通量も多く危険であるため、横断歩道と信号機の設置要望 受付番号229 (6月30日受理)</p>	<p>④ ⑤ ⑥</p>	
<p>位置図</p>			
<p>対応案</p>	<p>交通量的に信号機の必要性は低く、かつ、市道西側に設置された歩道部が暗渠 (写真⑥) となっており、信号柱の建柱ができないため、実施しない。</p>		

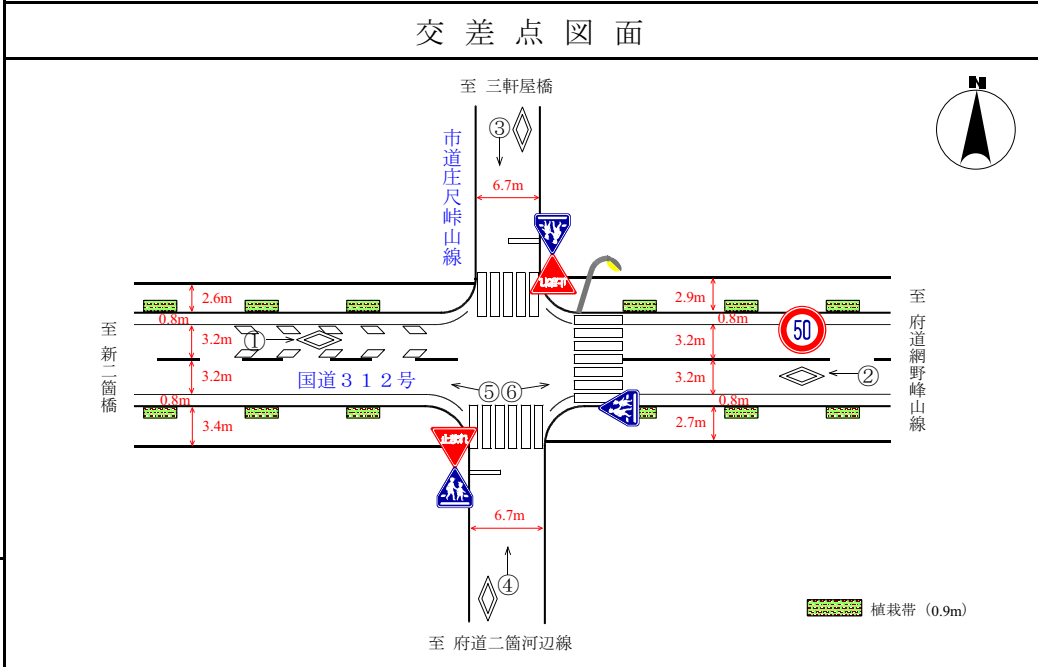


交差点図面






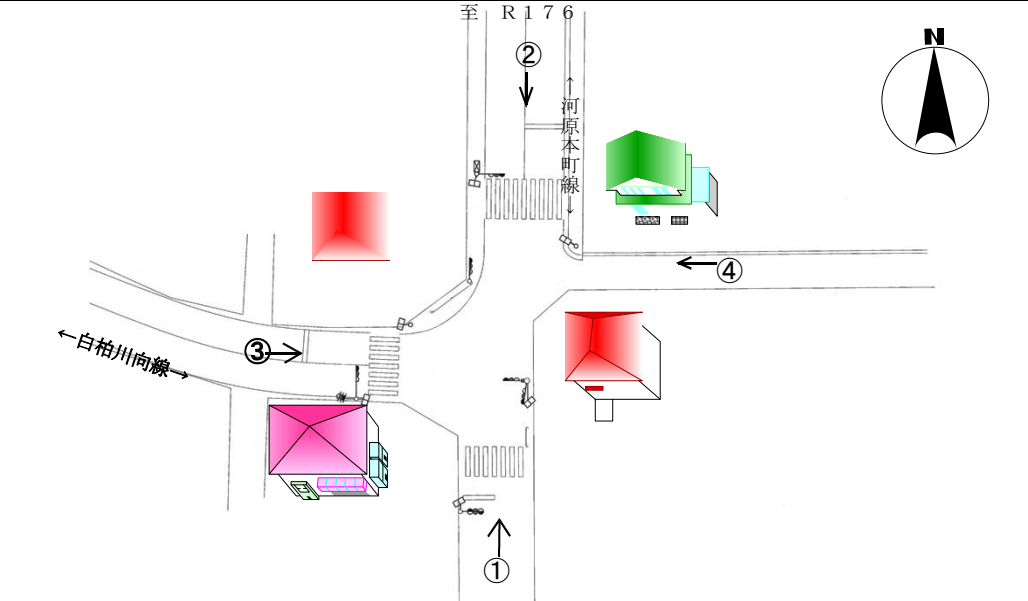


府民公募型整備事業 (府民提案型 < 既要望 >)

<p>整理番号</p>	<p>7</p>	<p>写真</p>	
<p>交通安全施設</p>	<p>信号機 (新設・半感应式)</p>	<p>① ② ③</p>	
<p>所在地</p>	<p>京丹後市峰山町新治1699番地先 国道312号庄尺峠山線交差点</p>	  	
<p>現在の状況</p>	<ul style="list-style-type: none"> 交通規制 交差点図面に記入のとおり 付近の環境 交差点周辺は、旧来からの住宅と田園地帯で、東方に途中ヶ丘公園があり、北方に吉原小学校がある。 	  	
<p>要望内容</p>	<p>幹線道路のため交通量も多く、比較的直線なため車両は速度を出して走行している。かつて死亡事故もあった交差点であるため、信号機の設置要望 受付番号286 (6月30日受理)</p>	<p>④ ⑤ ⑥</p>	
<p>位置図</p>			
<p>対応案</p>	<p>国道の交通量的に信号機の必要性は低いと判断する。安全対策として一時停止の交通規制が実施され、見とおしも良好であることから、実施しない。</p>		



府民公募型整備事業 (府民提案型) < 既要望 >)

整理番号	8	写真	
交通安全施設	信号機 (歩車分離化)	① 	② 
所在地	宮津市魚屋857番地先 河原本町線白柏川向線交差点	③ 	④ 
現在の状況	<ul style="list-style-type: none"> 宮津の市街地に位置している。 住宅や商店が密集している。 食い違い形状の交差点 		
要望内容	歩道がない交差点で、右左折する車と横断歩行者が接触する危険があるため、信号機の歩車分離化を要望 受付番号24 (4月24日受理)		
位置図	 <p style="text-align: center;">交差点図面</p> 		
対応案	食い違い交差点であることや、横断需要を勘案し、歩車分離化の必要性は低いと判断し、実施しない。		

府民公募型整備事業 (府民提案型 < 既要望 >)

整理番号	9	写 真	
交通安全施設	信号機 (多現示化)	①	②
所在地	与謝郡与謝野町字岩滝地内 網野岩滝線平和通線交差点	③	
現在の状況	<ul style="list-style-type: none"> ・ 網野岩滝線のバイパス整備で新設された交差点 ・ 北と西のL字型の交通流 ・ 南方には生活道路が接続されている。 	交 差 点 図 面	
要望内容	南行する車両が、交差点を直進して生活道路に流入しており危険。右折青矢を設置し、直進車の減少を要望 受付番号109 (6月20日受理)		
位置図			
対応案	提案のとおり実施する。		

府民公募型整備事業 (府民提案型 × 既要望 >)

整理番号	10	写 真	
交通安全施設	信号機 (半感应化)	① 	② 
所在地	与謝郡与謝野町男山 R178 与謝の海支援学校前	③ 	④ 
現在の状況	<ul style="list-style-type: none"> ・ 丹後半島を周回する国道に位置している。 ・ 斜めに町道が接続している。 ・ 支援学校が隣接 		
要望内容	町道への出入り車両が、減速せずに進行するため危険。 信号機の交差点制御を要望 受付番号131 (6月23日受理)		
位置図	 <p style="text-align: center;">交 差 点 図 面</p> 		
対応案	<p>交差点が広く、信号機の交差点制御のためには大規模な道路改良が必要となる。また、学校の出入り口もあり、信号柱の建柱スペースもないため実施しない。</p>		

府民公募型整備事業 (府民提案型 × 既要望 >)

整理番号	11	写真	
交通安全施設	信号機 (文字板設置)	① 	② 
所在地	与謝郡与謝野町字三河内 町道三河内明石線町道四辻加悦駅線交差点	③ 	④ 
現在の状況	<ul style="list-style-type: none"> 旧国道に位置する。 住宅や商業施設が密集している。 半感应式信号機が設置されている。 		
要望内容	感知されていることがわからず、早期発進をする車両が多く危険。感知したことを表示する文字板の設置を要望 受付番号233 (7月2日受理)		
位置図		<p>交差点図面</p> 	
対応案	提案のとおり実施する。		






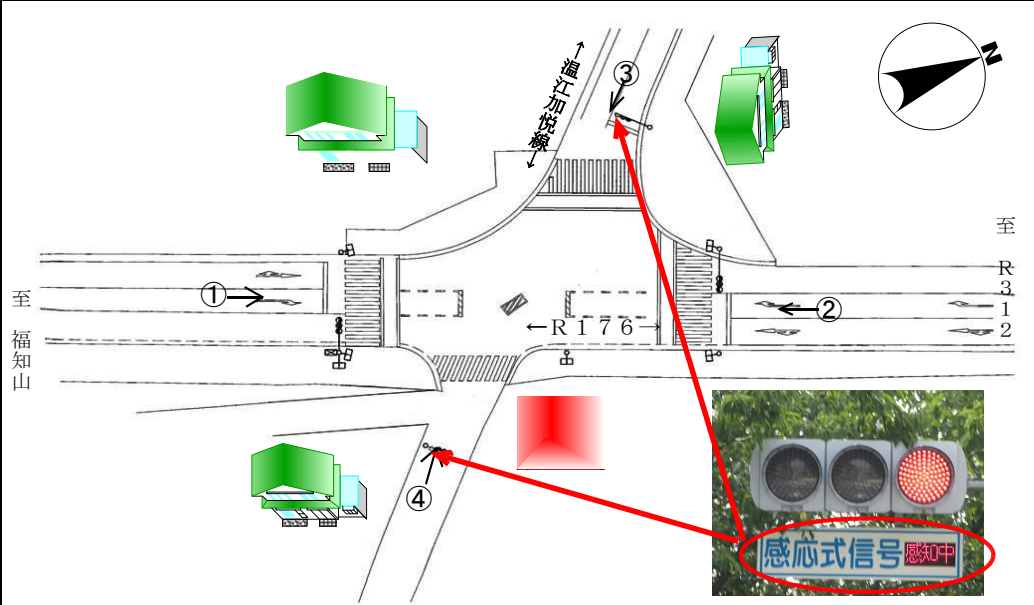

府民公募型整備事業 (府民提案型 × 既要望 >)

整理番号	12	写真	
交通安全施設	信号機(文字板設置)	①	②
所在地	与謝郡与謝野町字加悦 R176六反田線交差点	③	④
現在の状況	<ul style="list-style-type: none"> ・ 交通量が多い国道に位置している。 ・ 加悦の田園地帯 ・ 半感应式信号機が設置されている。 	交差点図面	
要望内容	感知されていることがわからず、早期発進をする車両が多く危険。感知したことを表示する文字板の設置を要望 受付番号234(7月2日受理)		
位置図		<p>対応案</p> <p>提案のとおり実施する。</p>	


府民公募型整備事業 (府民提案型 < 既要望 >)

整理番号	13	写 真	
交通安全施設	信号機 (文字板設置)	 <p>①</p>	 <p>②</p>
所在地	与謝郡与謝野町字加悦 R176 温江明石線交差点		
現在の状況	<ul style="list-style-type: none"> ・ 交通量が多い国道に位置している。 ・ 加悦の田園地帯 ・ 半感应式信号機が設置されている。 	 <p>③</p>	
要望内容	<p>感知されていることがわからず、早期発進をする車両が多く危険。感知したことを表示する文字板の設置を要望 受付番号235 (7月2日受理)</p>		
位置図	 <p>交差点図面</p> 		
対応案	提案のとおり実施する。		


府民公募型整備事業 (府民提案型 < 既要望 >)

整理番号	14	写真	
交通安全施設	信号機 (文字板設置)	① 	② 
所在地	与謝郡与謝野町字加悦 R176 温江加悦線交差点	③ 	④ 
現在の状況	<ul style="list-style-type: none"> ・ 交通量が多い国道に位置している。 ・ 加悦の田園地帯 ・ 半感应式信号機が設置されている。 		
要望内容	<p>感知されていることがわからず、早期発進をする車両が多く危険。感知したことを表示する文字板の設置を要望 受付番号236 (7月2日受理)</p>		
位置図		<p>① ② ③ ④</p> <p>交差点図面</p> 	
対応案	提案のとおり実施する。		

府民公募型整備事業 (府民提案型 < 既要望 >)

整理番号	15	写真	
交通安全施設	横断歩道	① 	② 
所在地	京丹後市弥栄町溝谷1164番地先交差点	③ 	④ 
現在の状況	府道網野岩滝線の南側は河川で北側に民家が点在する地域で、西は国道482号、東は大宮町久住に通じており、参道橋との交差点で鳥取小の児童が横断する場所である。		
要望内容	府道網野岩滝線参道橋交差点部に横断歩道の設置要望 受理番号38 (5月2日)		
位置図	 		
対応案	実施する。		

府民公募型整備事業 (府民提案型 < 既要望 >)

整理番号	16	写 真	
交通安全施設	横断歩道	① 	② 
所在地	京丹後市丹後町大山地内		
現在の状況	提案場所は、北は国道178号、南は国道312号に通じる国道482号の住宅が点在する場所である。豊栄小学校の通学路に指定されている。		
要望内容	国道482号の丹海バス平井バス停付近に横断歩道の設置 要望 受理番号69（5月26日）	③ 	④ 
位置図			
対応案	道路の改良工事中で、バス停の位置形状が現時点では分からないことから、横断歩道設置場所を特定することができないので、本事業では実施しない。		
		交差点図面	
			

府民公募型整備事業 (府民提案型 < 既要望 >)

整理番号	17	写 真
交通安全施設	横断歩道 (学童)	① ② ③ ④
所在地	① 京都府宮津市字文珠187番地先交差点 ② 京都府宮津市字文珠179番地先交差点	   
現在の状況	府道宮津養父線は、宮津市域と兵庫県養父市を結ぶ2車線の道路で、現場東方は今年度末完成予定で道路改良が行われる。	⑤ ⑥ ⑦ ⑧
要望内容	府道宮津養父線市道文殊山手線交差点東詰及び府道宮津養父線市道文殊海岸線文殊袴田線交差点東詰に横断歩道を設置要望 受理番号73 (5月23日)	   
位置図		<p>交 差 点 図 面</p> 
対応案	①は実施する。②は東方の見通し状況が悪いことから実施しない。	