

番号	審査番号 001（受付番号 240）		写 真	
路線・河川名等	一般国道 178号			
所在地	与謝野町男山地内 与謝の海支援学校下三叉路（交差点）			
現在の状況 及 提案内容	現況	府中方面からの右折車のほとんどがセンターラインを無視し進入。岩滝方面からの直進車は、ガソリンスタンドの支柱の陰になり見にくい。		
	提案	信号機の設置及び位置変更。府中方面からの右折車に対する進入がわかるセンターラインの塗り直し。		
実施内容	工種	区画線工		
	規模			
位置図			<p style="text-align: center;">説明図面</p> 	
備考	公安委員会と協議のうえ、実施する。			

府民公募型整備事業【安心・安全整備】（市町協働型・**府民提案型**）

番号	審査番号 002 (受付番号 022)	写 真	
路線・河川名等	主要地方道 宮津養父線		
所在地	宮津市文珠地内 ホテル北野屋前と市営駐車場の府道 ②山手通りと市営駐車場間の府道		
現在の状況 及 提案内容	<p>現況 観光客や地元民の横断が頻繁にあり非常に危険である。吉津から宮津方面行きの道路はカーブが多く見通しが悪い。</p> <p>提案 横断歩道と街路灯を設置してほしい。</p>		
実施内容	<p>工種 道路照明工、区画線工</p> <p>規模 1箇所</p>		
位置図			説明図面
備考	横断歩道設置と併せて実施する予定		


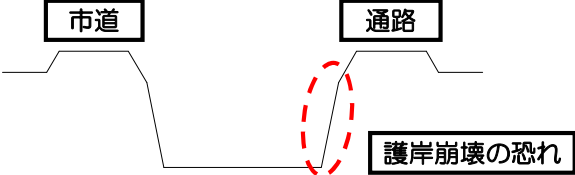
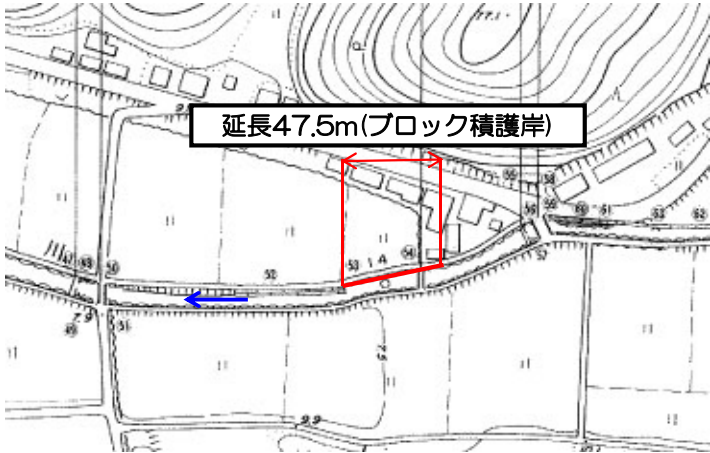

府民公募型整備事業【安心・安全整備】（ 市町協働型 ・ **府民提案型** ）

番号	審査番号 003 (受付番号 330)		写真	
路線・河川名等	一般府道 丹後由良停車場線			
所在地	宮津市由良			
現在の状況 及 提案内容	現況	速度を出して走る車が多く、子どもや高齢者の通行にとって非常に危険な状況。		
	提案	速度規制を30km/hにしてほしい。 道路標識、道路標示等で注意喚起してほしい。		
実施内容	工種	警戒標識設置工、路面標示工		
	規模	延長470m		
位置図			説明図面	
備考	速度規制は公安委員会対応			

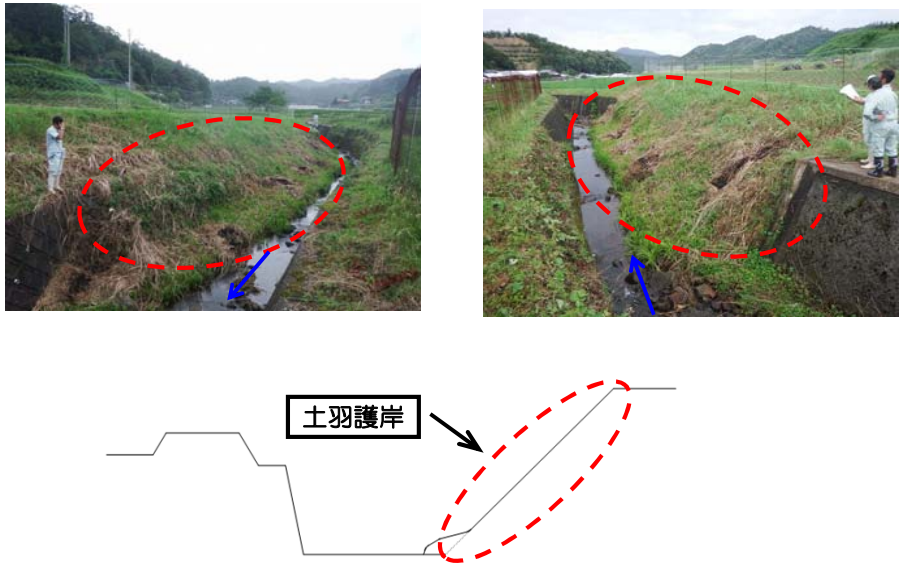
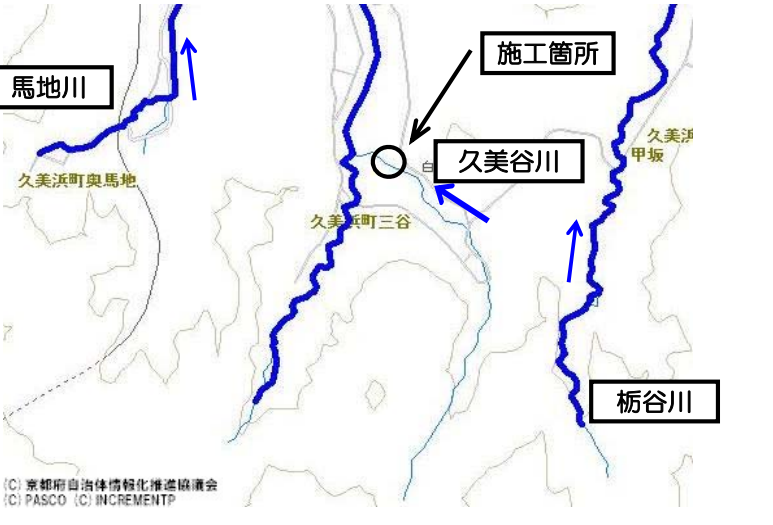
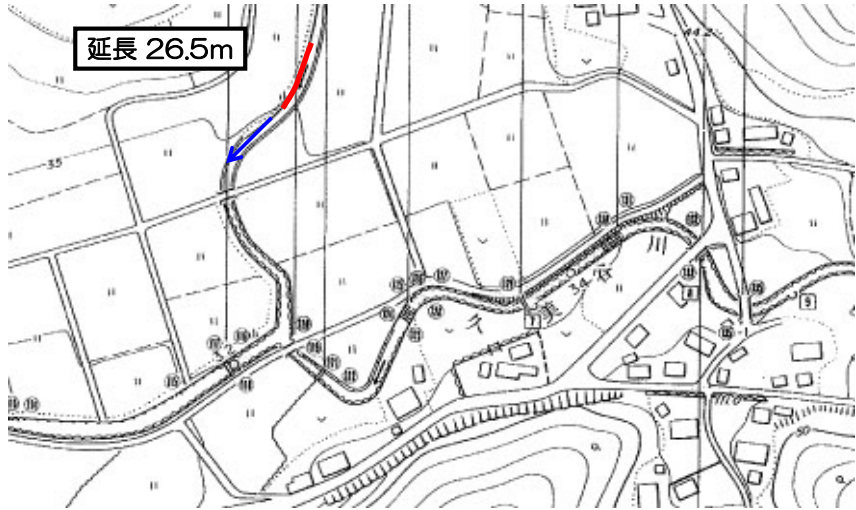
府民公募型整備事業【安心・安全整備】（ 市町協働型 ・ **府民提案型** ）

番号	審査番号 004 (受付番号 401)		写真	
路線・河川名等	一般国道 176号			
所在地	与謝野町与謝地内 武神社下			
現在の状況 及 提案内容	現況	分水樹の部分で流れを妨げられ、大雨の時に道路排水が宅地に入り困っている。		
	提案	側溝の整備（分水樹の撤去）		
実施内容	工種	側溝工		
	規模	延長5m		
位置図			<p>説明図面</p> 	
備考				

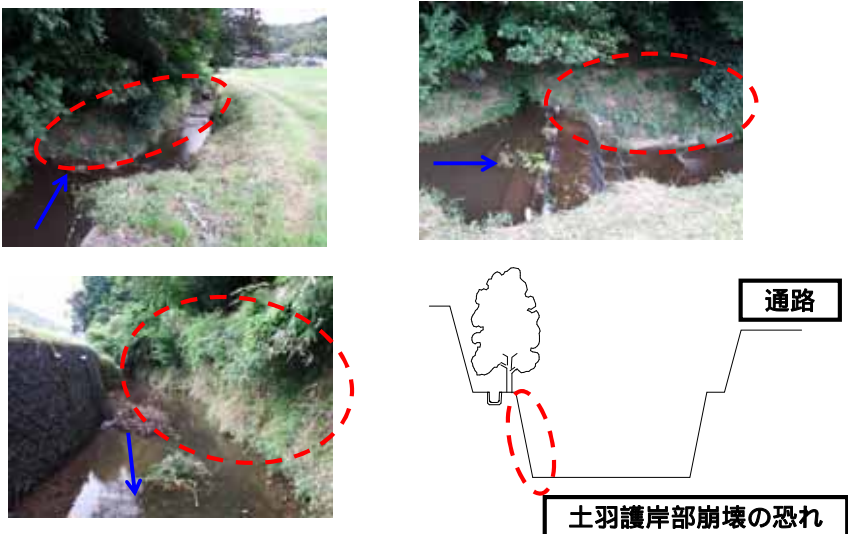


府民公募型整備事業【安心・安全整備】（市町協働型・**府民提案型**）

番号	審査番号 005（受付番号 300）		写 真	
路線・河川名等	二級河川 栃谷川			
所在地	京丹後市久美浜町栃谷地内			
現在の状況 及 提案内容	現況	既設右岸側石積護岸が崩れ落ち、堤防の決壊が予測される。		
	提案	石積等による護岸補強		
実施内容	工種	実施しない	説明図面	
	規模			
位置図				
備考	緊急性が低いため実施しない。（経過観察）			

府民公募型整備事業【安心・安全整備】（市町協働型・**府民提案型**）

番号	審査番号 006（受付番号 430）		写 真	
路線・河川名等	二級河川 久美谷川			
所在地	京丹後市久美浜町奥三谷地内			
現在の状況 及 提案内容	現況	未整備の右岸側土羽護岸部が、大雨時の増水によって崩壊する恐れがある。		
実施内容	提案	右岸コンクリートブロック積等による改修		
	工種	実施しない		
位置図			説明図面	
		<p>備考</p> <p>土羽護岸に損傷はみられず緊急性が低いため実施しない。（経過観察）</p>		

府民公募型整備事業【安心・安全整備】（ 市町協働型 ・ **府民提案型** ）

番号	審査番号 007 (受付番号 301)		写真	
路線・河川名等	二級河川 栃谷川			
所在地	京丹後市久美浜町栃谷地内			
現在の状況及び提案内容	現況	左岸土羽護岸部が草木の成長と水の浸食により崩壊の危機にある。なお、この壁の上にはモウソウ堰より取水した水路があり、この水路水によって約6ヘクタールの水田を養っている。		
実施内容	提案	左岸ブロック積等による護岸の補強	<p>工種 実施しない。</p> <p>規模</p>	
位置図			<p>説明図面</p> 	
備考	農業用用水路施設であり、京都府の管理施設でないため実施しない。			

府民公募型整備事業【安心・安全整備】（市町協働型・**府民提案型**）

番号	審査番号 〇〇8（受付番号 〇37）		写 真	
路線・河川名等	二級河川 離湖			
所在地	京丹後市網野町小浜地内			
現在の状況 及 提案内容	現況	地面の沈下や陥没が発生しており危険である。		
実施内容	工種	実施しない		
	規模			
位置図			説明図面	
備考	抜本的な対策については今後調査により必要性を判断するため実施しない。 別途事業で沈下・陥没箇所等のみ危険回避措置を実施する。			

府民公募型整備事業【安心・安全整備】（ 市町協働型 ・ **府民提案型** ）

番号	審査番号 009 (受付番号 111)	写 真	
路線・河川名等	二級河川 神子川	<div style="display: flex; justify-content: space-around;"> <div style="text-align: center;"> <p>上流～下流方向</p>  </div> <div style="text-align: center;"> <p>下流～上流方向</p>  </div> </div>	
所在地	宮津市波路地内 KTR上流側 右岸		
現在の状況 及 提案内容	<p>現況 堤防が低いため豪雨時に河川の増水により農地が浸水する。また、下流住宅地の浸水被害が懸念される。</p> <p>提案 堤防を高くしてほしい。</p>		
実施内容	<p>工種 河床の浚渫</p> <p>規模 L = 120m</p>		
位置図		説明図面	
備考	施工方法を検討する		

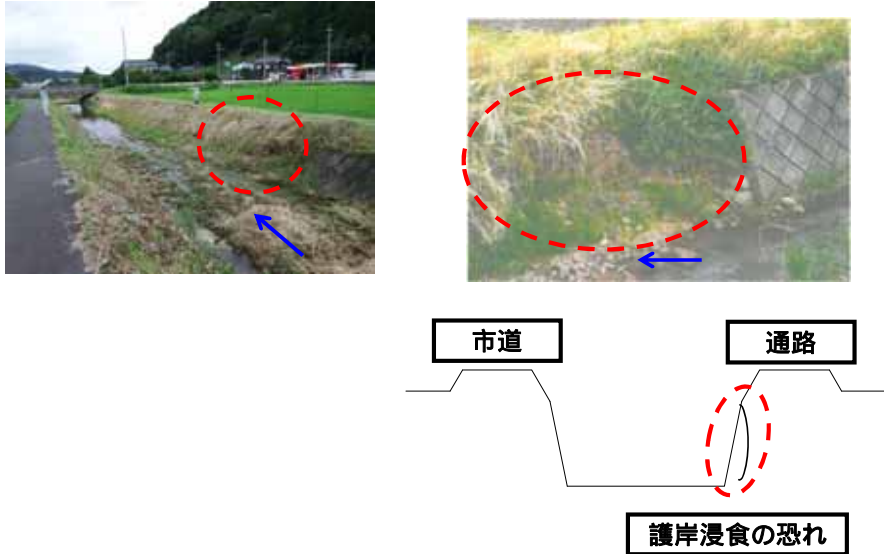
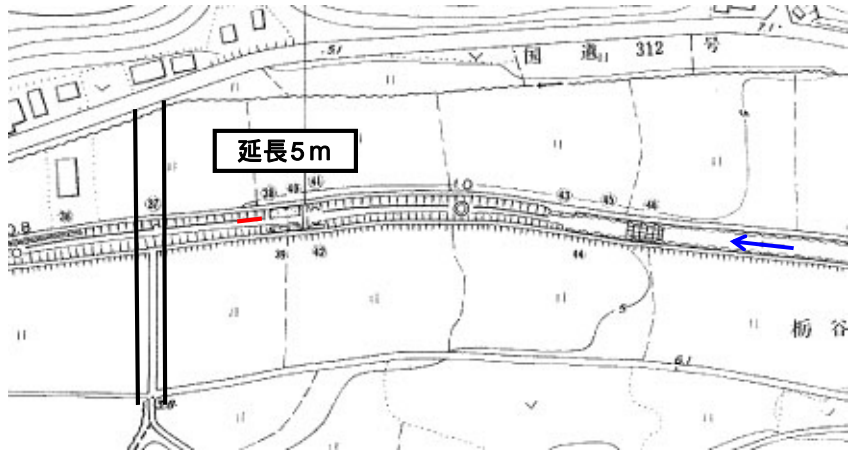
府民公募型整備事業【安心・安全整備】（市町協働型・**府民提案型**）

番号	審査番号 〇10（受付番号 118）		写真	
路線・河川名等	主要地方道 網野岩滝線、二級河川 久住川			
所在地	京丹後市大宮町久住 二級河川 久住川			
現在の状況 及 提案内容	現況	護岸崩落 （昨年の台風の影響により損傷程度が増しており、護岸背面にある農業用水路も崩落するおそれがある）		
実施内容	提案	護岸改修		
	工種	ブロック積護岸、排水工		
位置図	規模	延長15m	説明図面	
	備考	<p>(C) 京都府自治体情報化推進協議会 (C) PASCO (C) INCREMENTP</p>		



府民公募型整備事業【安心・安全整備】（ 市町協働型 ・ **府民提案型** ）

番号	審査番号 011 (受付番号 287)		写真	
路線・河川名等	二級河川 大橋川			
所在地	京丹後市網野町島津地内		 <p>破損状況</p>  <p>左岸 右岸 堤 府道 ブロック積 コンクリート護岸破損</p>	
現在の状況 及 提案内容	現況	コンクリート護岸に亀裂が入り（数箇所）崩壊の危険がある。一部、背面の土砂が流出している。		
	提案	早急に護岸整備をして欲しい。		
実施内容	工種	護岸工		
	規模	延長25m		
位置図	 <p>島津小学校 網野町島津 大橋川 提案箇所</p>		<p>説明図面</p>  <p>延長 25m 大橋川</p>	
備考				

府民公募型整備事業【安心・安全整備】（ 市町協働型 ・ **府民提案型** ）

番号	審査番号 012 (受付番号 298)		写真	
路線・河川名等	二級河川 栃谷川			
所在地	京丹後市久美浜町栃谷地内			
現在の状況及び提案内容	現況	右岸側土羽護岸部が浸食され、増水時の堤防崩壊が懸念される。		
実施内容	工種	護岸工		
位置図	規模	延長5m	<p style="text-align: center;">説明図面</p> 	
	備考			

府民公募型整備事業【安心・安全整備】（ 市町協働型 ・ **府民提案型** ）

番号	審査番号 013 (受付番号 299)		写真	
路線・河川名等	二級河川 栃谷川			
所在地	京丹後市久美浜町栃谷地内			
現在の状況及び提案内容	現況	河床洗掘により左岸側コンクリート護岸の基礎が露出している。堤防が通学路でもあるため、増水時に護岸が崩壊し、堤防が決壊することが心配である。		
実施内容	提案	左岸護岸補強	説明図面	
	工種	護岸工、根つぎ工		
位置図	規模	延長14m		
備考	