

A=11,900m²

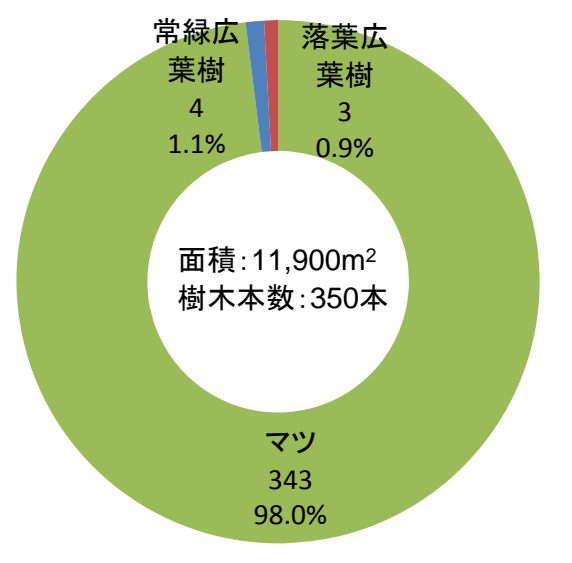
A-I

阿蘇海

宮津湾

船越の松

樹木の種類構成【A-I】

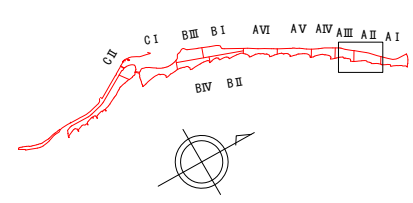


種類	樹木の分類
●	10cm以下の松
●	10cm以上30cm未満の松
●	30cm以上50cm未満の松
●	50cm以上の松
●	10cm以上の広葉樹
×	伐採された樹木
+	H26.3.H27.11に止められた樹木

※10cm未満の広葉樹は調査対象外

大天橋
松 : 1~410番台
広葉樹 : Z1~Z12

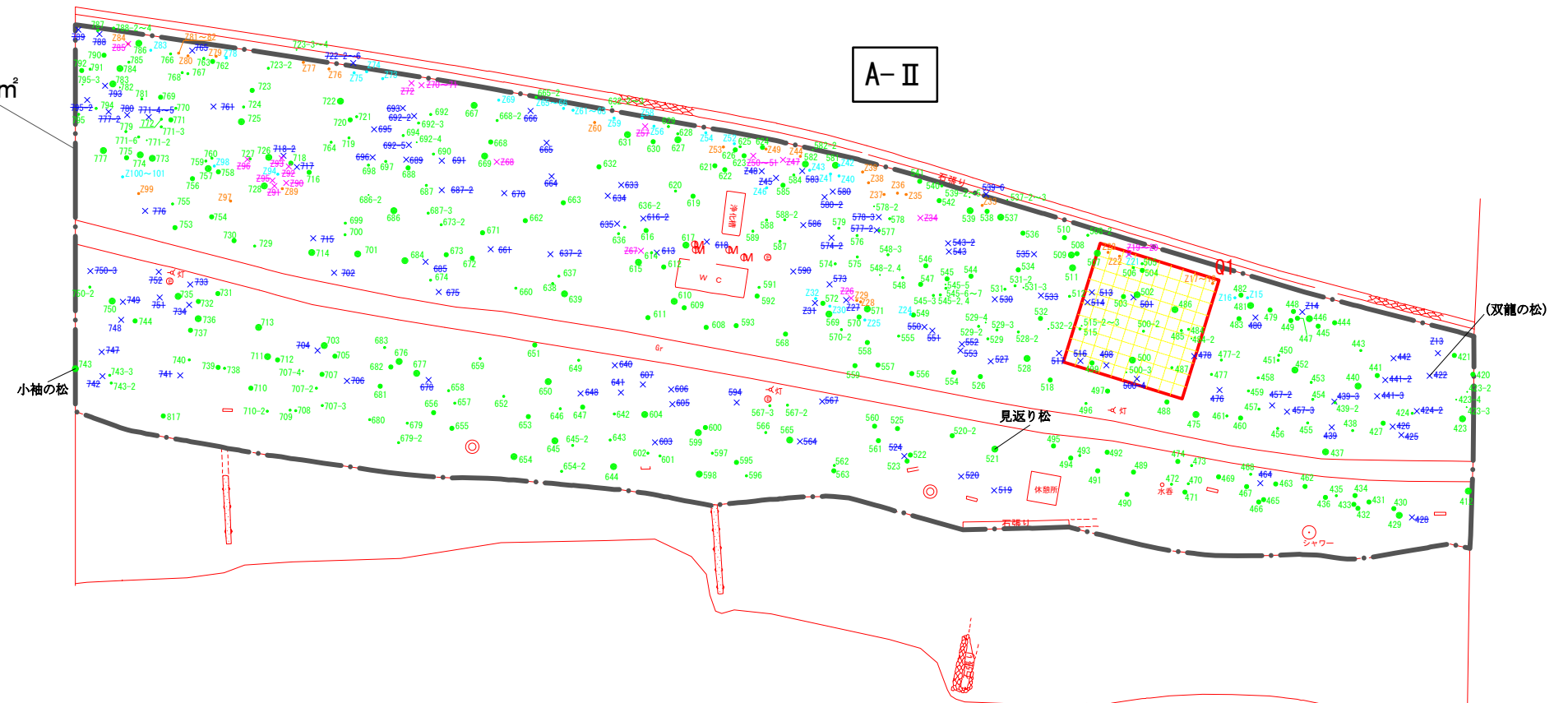
公園名	天橋立公園
図面名	樹木位置図-A I
年月日	平成25年1月
尺度	1:500 図面番号 12葉之内1
事業者	京都府丹後土木事務所



阿 蘇 海

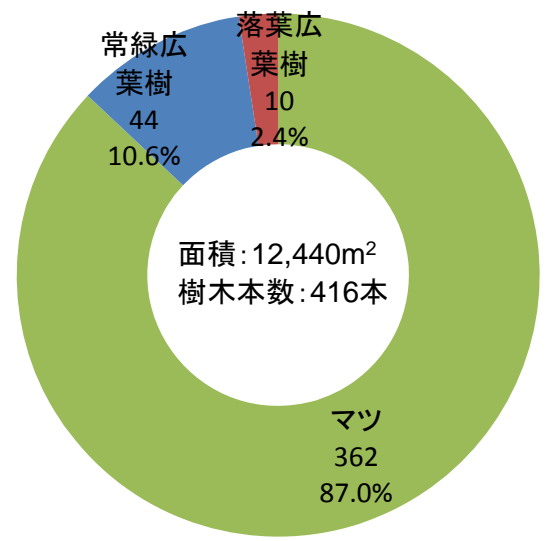
A=12,440m²

A-II



宮 津 湾

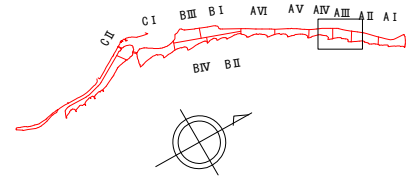
樹木の種類構成【A-II】



種類	樹木の分類
●	10cm以下の松
○	10cm以上30cm未満の松
●	30cm以上50cm未満の松
●	50cm以上の松
●	10cm以上の広葉樹
×	伐採された樹木
×	H26.3.H27.11に伐採された樹木
○	H26.3.H27.11に止められた樹木

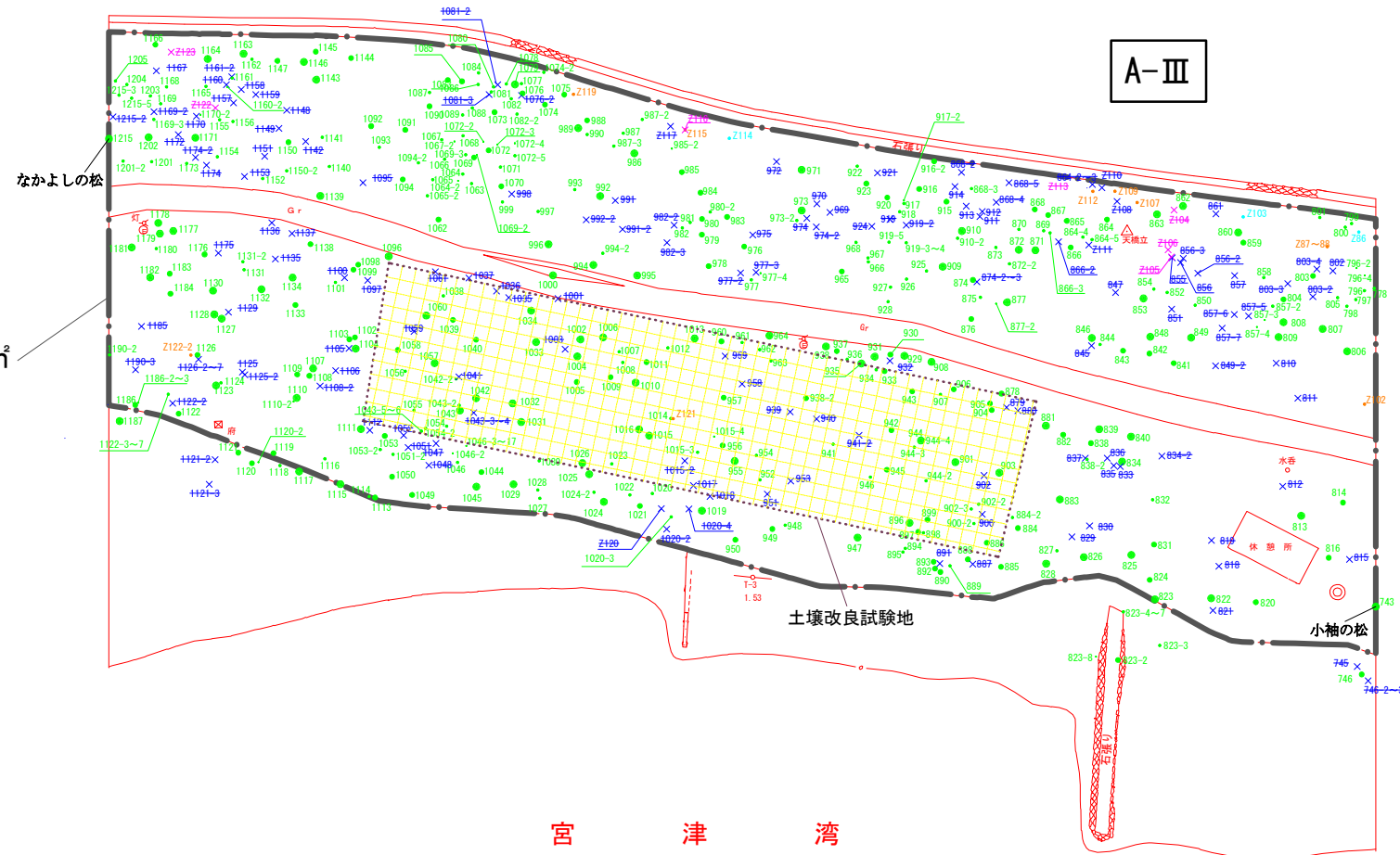
※10cm未満の広葉樹は調査対象外
 大天橋
 松 : 410~1080番台
 広葉樹 : Z13~Z121

公園名	天橋立公園
図面名	樹木位置図-A II
年月日	平成25年1月
尺度	1:500 図面番号 12葉之内2
事業者	京都府丹後土木事務所



阿 蘇 海

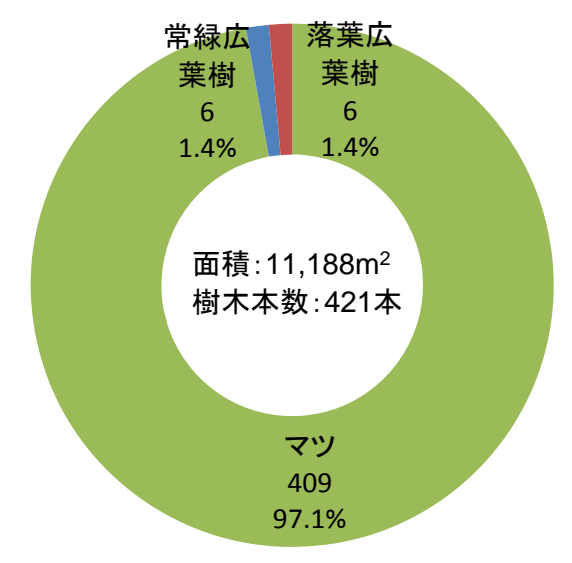
A-III



宮 津 湾

A=11,188m²

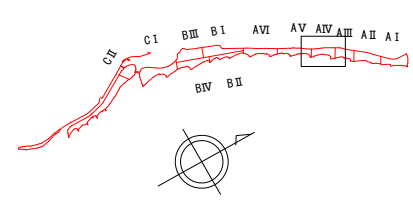
樹木の種類構成【A-III】



種類	樹木の分類
●	10cm以下の松
●	10cm以上50cm未満の松
●	50cm以上100cm未満の松
●	100cm以上の松
●	10cm以上の広葉樹
×	伐採された樹木
×	R26.3-R27.1に伐採された樹木
+	R26.3-R27.1に止めのされた樹木

※10cm未満の広葉樹は調査対象外
 大天橋
 松 : 1040~1610番台
 広葉樹 : Z122~Z158

公園名	天橋立公園
図面名	樹木位置図-A III
年月日	平成25年1月
尺度	1:500 図面番号 12葉之内3
事業者	京都府丹後土木事務所

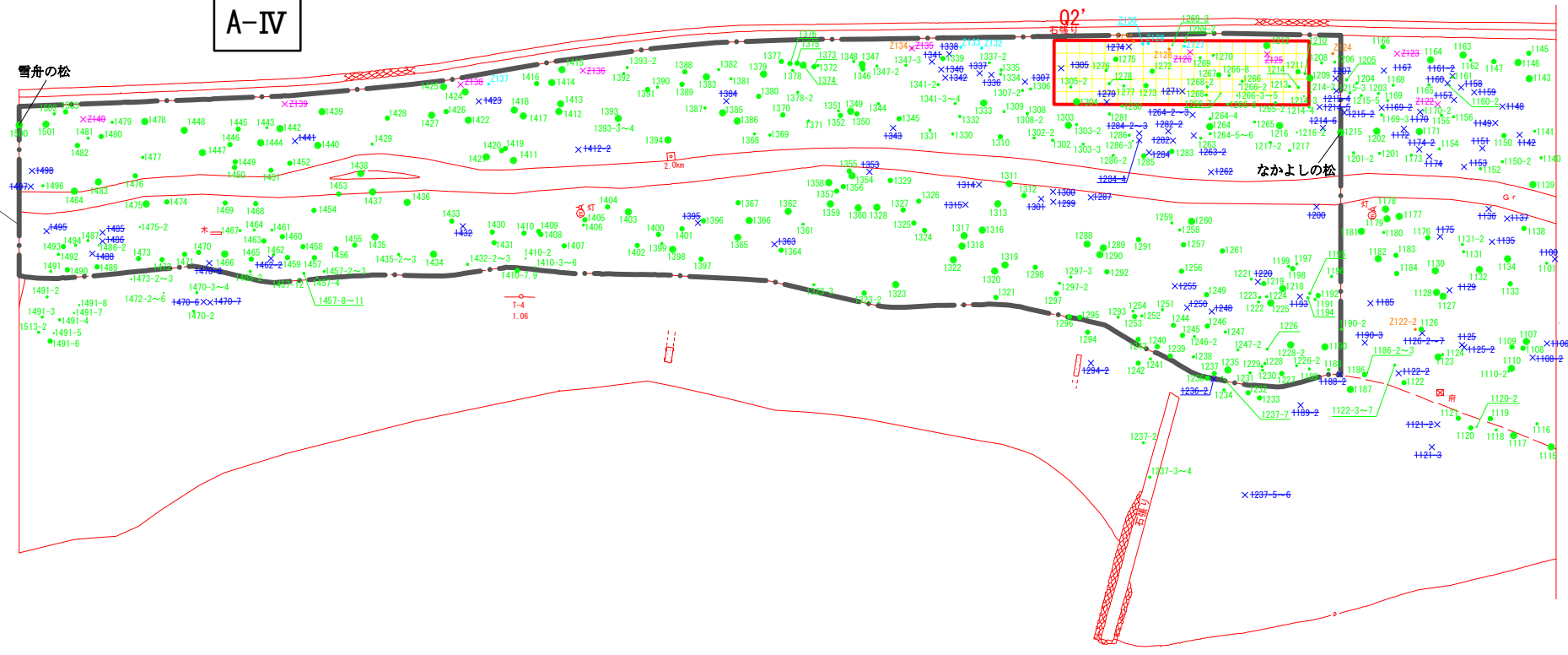


A-IV

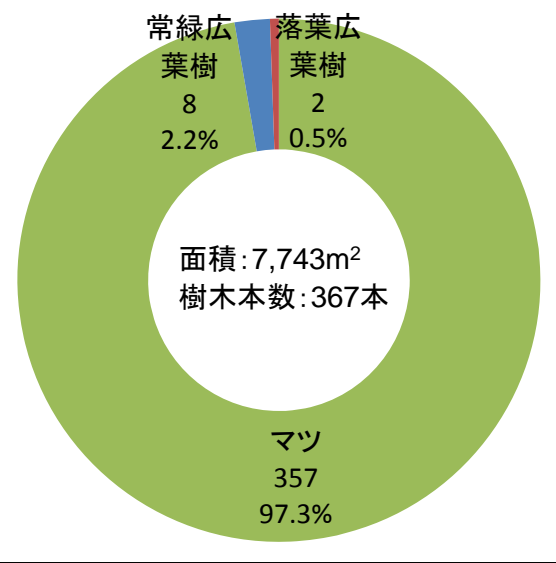
A=7,743m²

雪舟の松

なかよしの松



樹木の種類構成【A-IV】

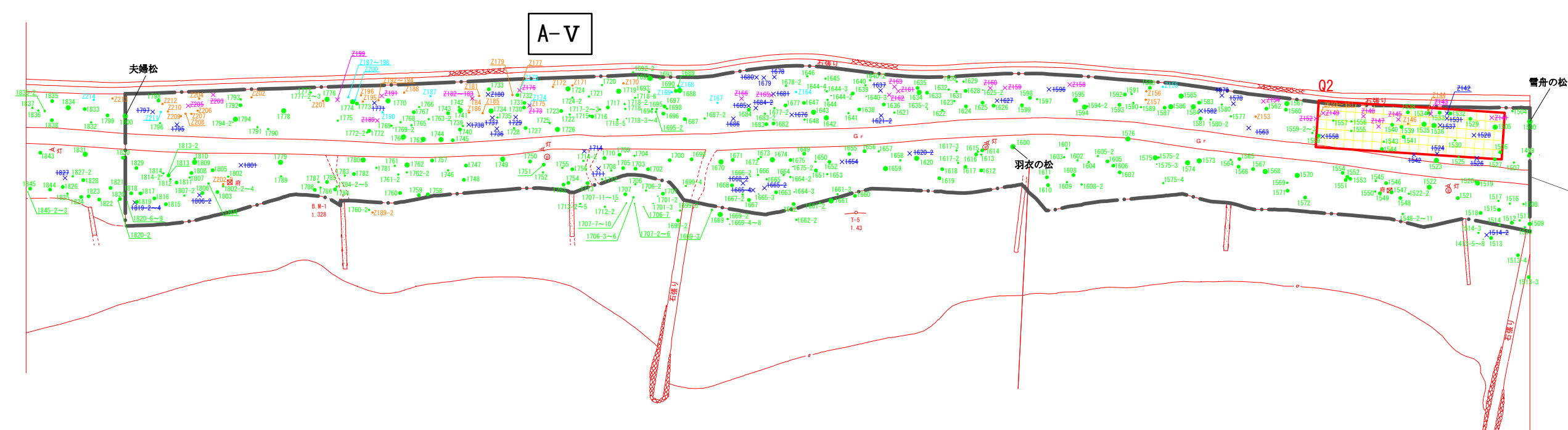
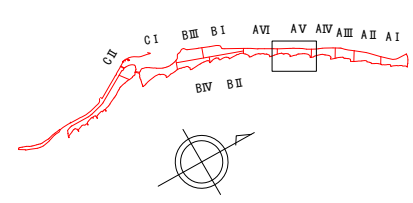


種類	樹木の分類
●	10cm以下の松
●	10cm以上30cm未満の松
●	30cm以上50cm未満の松
●	50cm以上の松
●	10cm以上の広葉樹
X	伐採された樹木
X	H26.3-H27.11に伐採された樹木
●	H26.3-H27.11に立止めされた樹木

※10cm未満の広葉樹は調査対象外

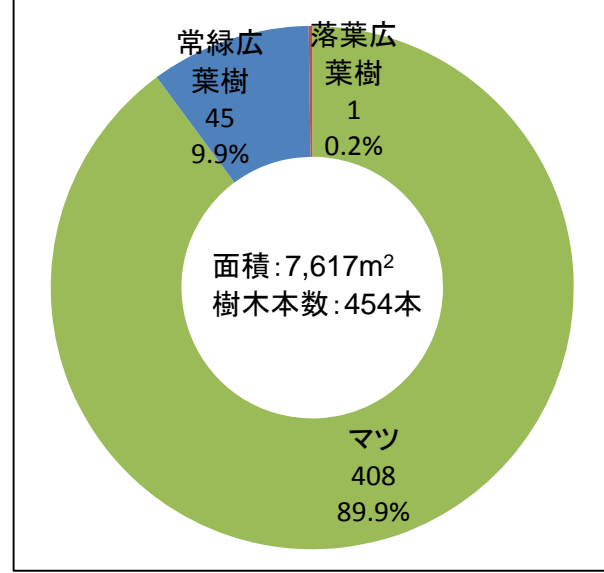
大天橋
松 : 1040~1610番台
広葉樹 : Z122~Z158

公園名	天橋立公園
図面名	樹木位置図-A IV
年月日	平成25年1月
尺度	1:500
図面番号	13 葉之内 3
事業者	京都府丹後土木事務所



A=7,617m²

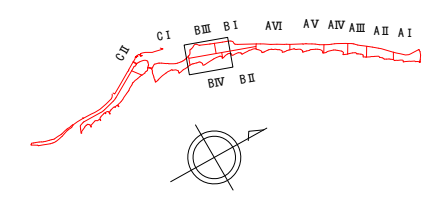
樹木の種類構成【A-V】



種類	樹木の分類
●	10cm以下の松
○	10cm以上30cm未満の松
●	30cm以上50cm未満の松
●	50cm以上の松
●	10cm以上の広葉樹
×	伐採された樹木
×	H26.3.H27.11に伐採された樹木
○	H26.3.H27.11に冠止めされた樹木

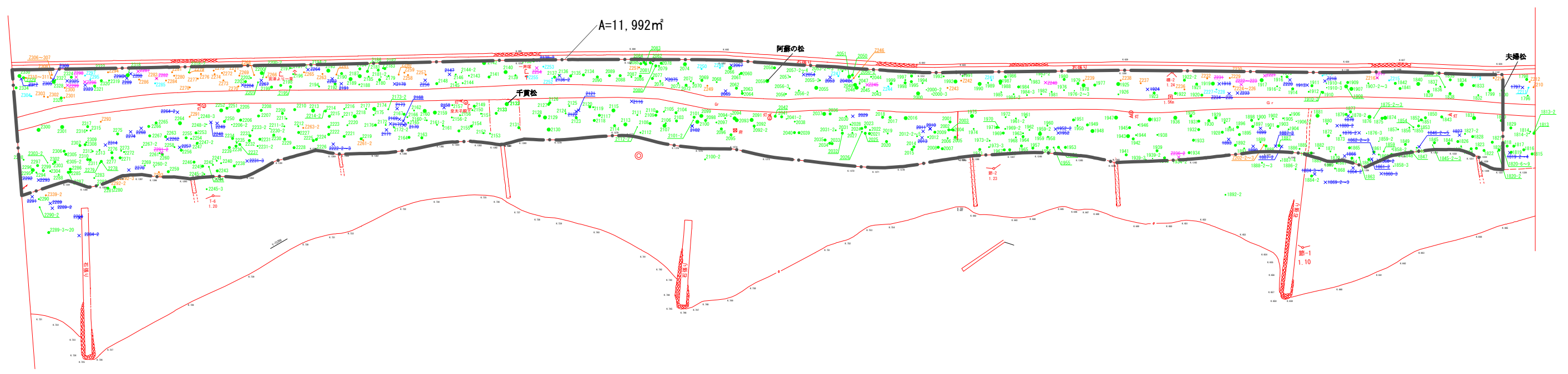
※10cm未満の広葉樹は調査対象外
大天橋
松 : 1590~1990番台
広葉樹 : Z159~Z242

公園名	天橋立公園		
図面名	樹木位置図-A V		
年月日	平成25年1月		
尺度	1:500	図面番号	12葉之内5
事業者	京都府丹後土木事務所		

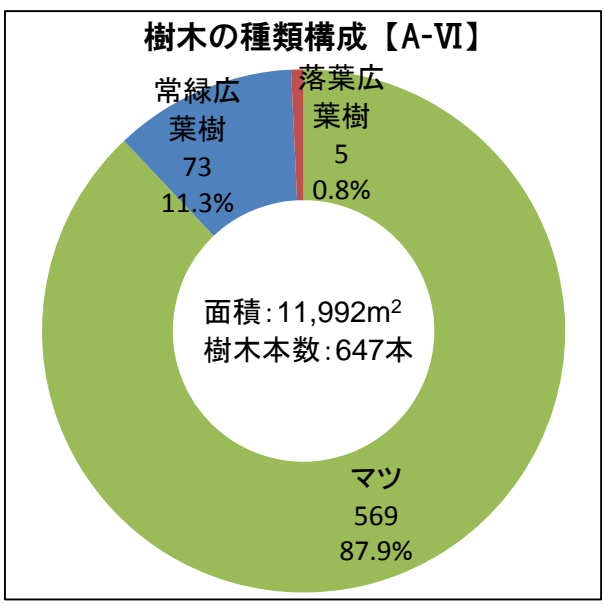


阿 蘇 海

A-VI



宮 津 湾



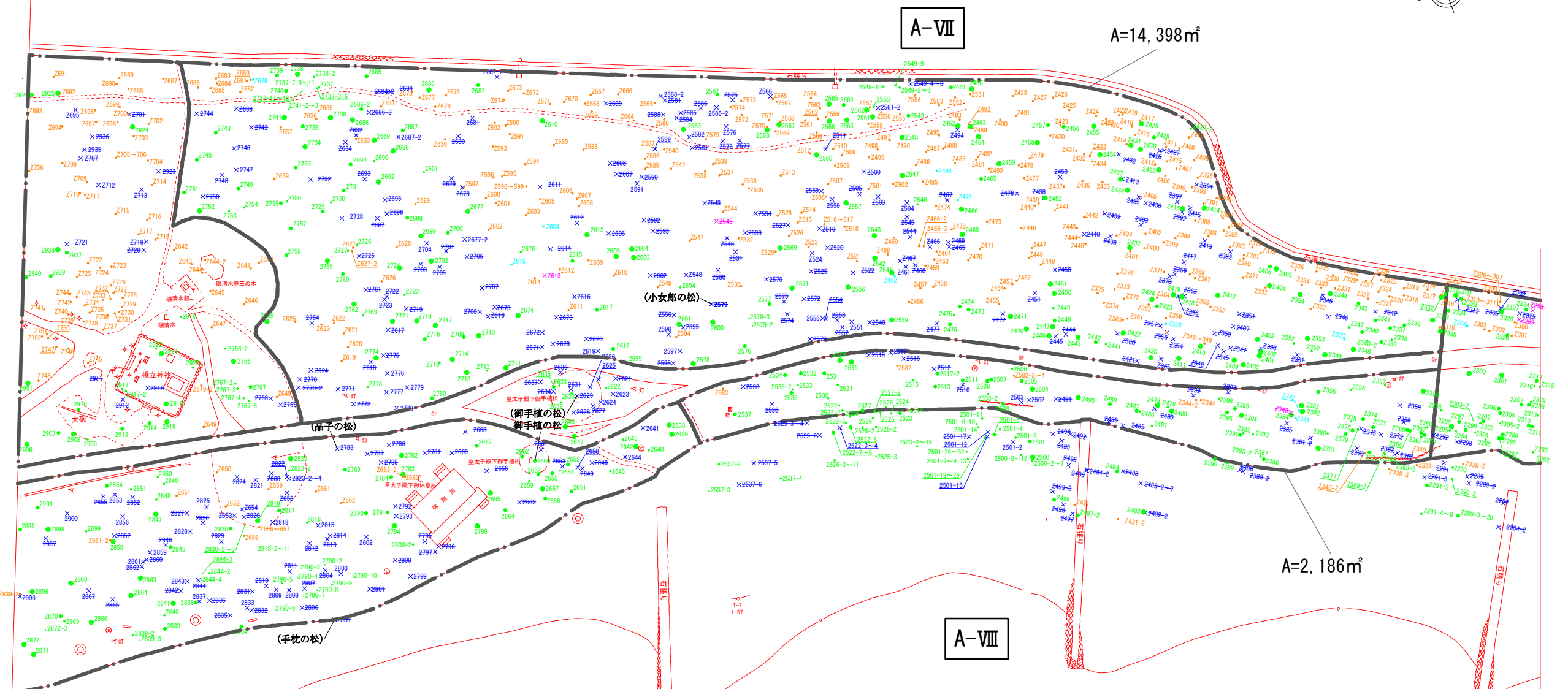
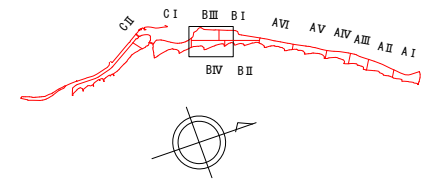
種類	樹木の分類
●	10cm以下の松
○	10cm以上30cm未満の松
●	30cm以上50cm未満の松
●	50cm以上の松
●	10cm以上の広葉樹
X	伐採された樹木
X	H26.3.H27.11に伐採された樹木
●	H26.3.H27.11に冠止めされた樹木

※10cm未満の広葉樹は調査対象外

大天橋
松：1590~1990番台
広葉樹：Z159~Z242

公園名	天橋立公園
図面名	樹木位置図-A VI
年月日	平成25年1月
尺度	1:500
図面番号	13 葉之内 4
事業者	京都府丹後土木事務所

阿 蘇 海



A-VII

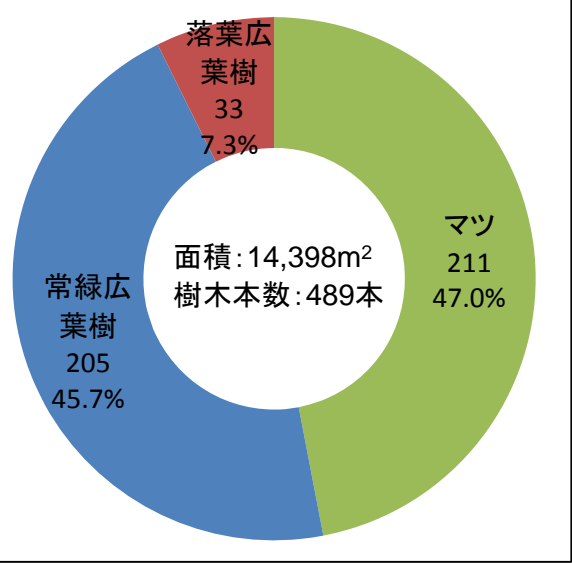
A=14,398m²

A-VIII

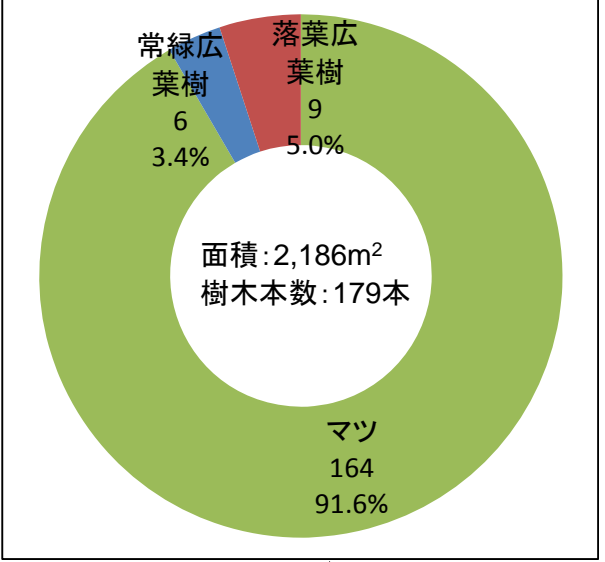
A=2,186m²

津 湾

樹木の種類構成【A-VII】



樹木の種類構成【A-VIII】

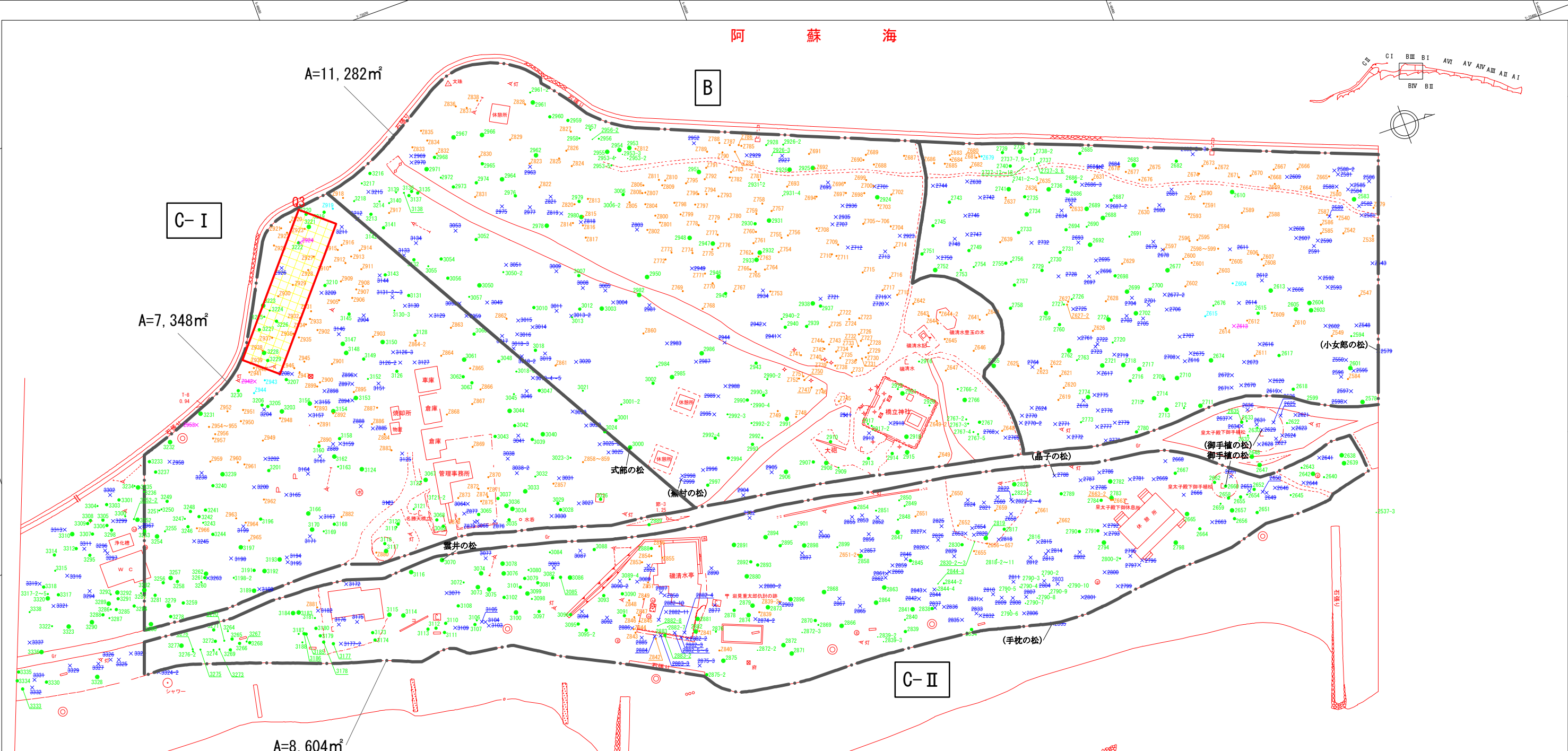


種類	樹木の分類
●	10cm以下の松
○	10cm以上30cm未満の松
●	30cm以上50cm未満の松
●	50cm以上の松
●	10cm以上の広葉樹
X	伐採された樹木
○	H26.3.H27.11に伐採された樹木
●	H26.3.H27.11に停止された樹木

※10cm未満の広葉樹は調査対象外

大天橋
松 : 2440~3210番台
広葉樹 : 2422~2919

公園名	天橋立公園
図面名	樹木位置図-A区・B・C I・C II
年月日	平成25年1月
尺度	1:500
図面番号	13 葉之内 6
事業者	京都府丹後土木事務所

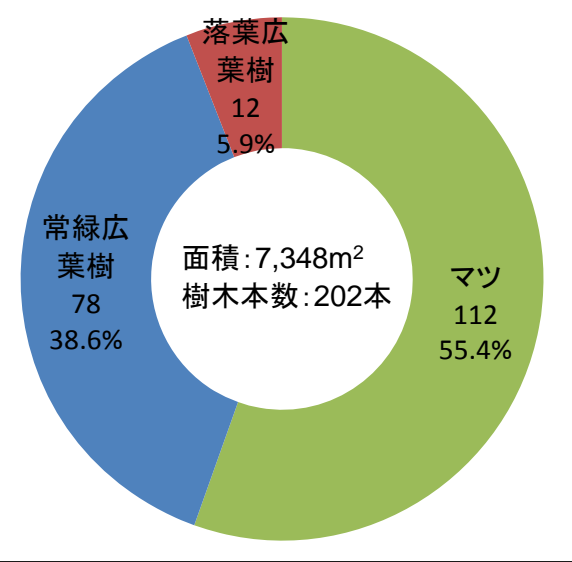


A=11,282m²

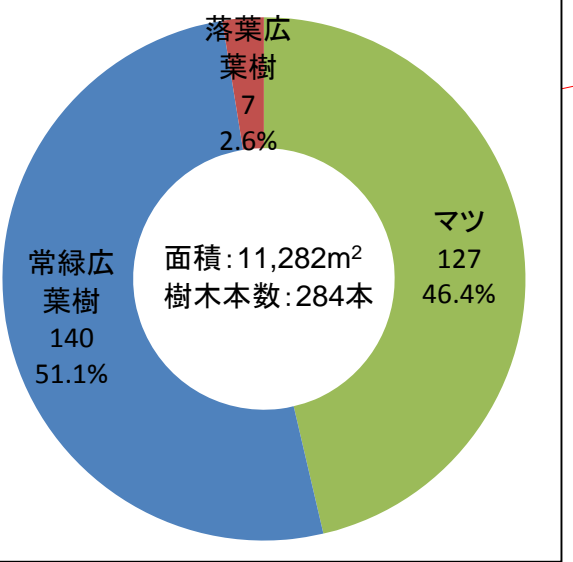
A=7,348m²

A=8,604m²

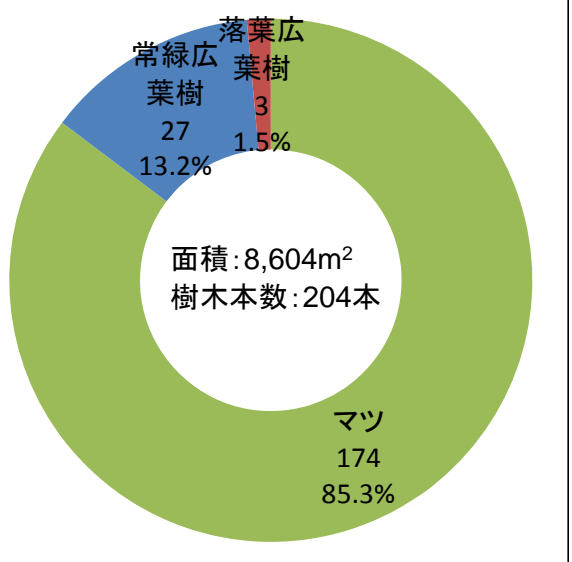
樹木の種類構成【C-I】



樹木の種類構成【B】



樹木の種類構成【C-II】



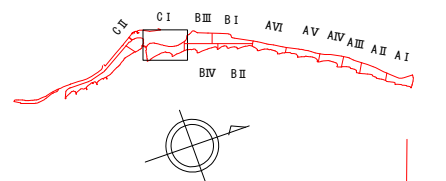
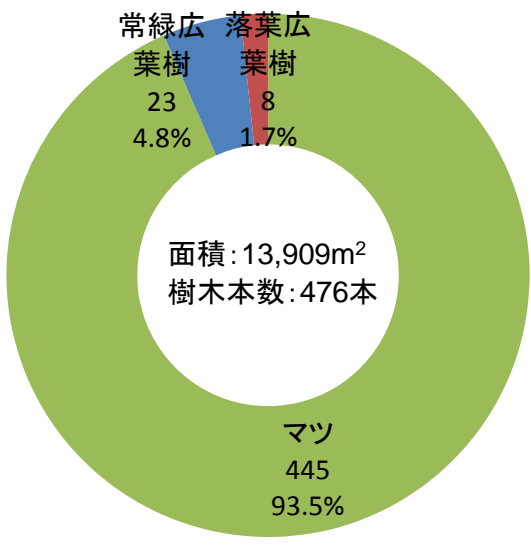
種類	樹木の分類
●	10cm以下の松
○	10cm以上30cm未満の松
●	30cm以上50cm未満の松
○	50cm以上の松
●	10cm以上の広葉樹
×	伐採された樹木
○	H26.3.H27.11に伐採された樹木
○	H26.3.H27.11に止められた樹木

※10cm未満の広葉樹は調査対象外

大天橋
松 : 2440~3210番台
広葉樹 : 2422~2919


公園名	天橋立公園
図面名	樹木位置図-A区・B・C-I・C-II
年月日	平成25年1月
尺度	1:500
図面番号	13 葉之内 6
事業者	京都府丹後土木事務所

樹木の種類構成【C-Ⅲ】



A=13,909m²

C-Ⅲ

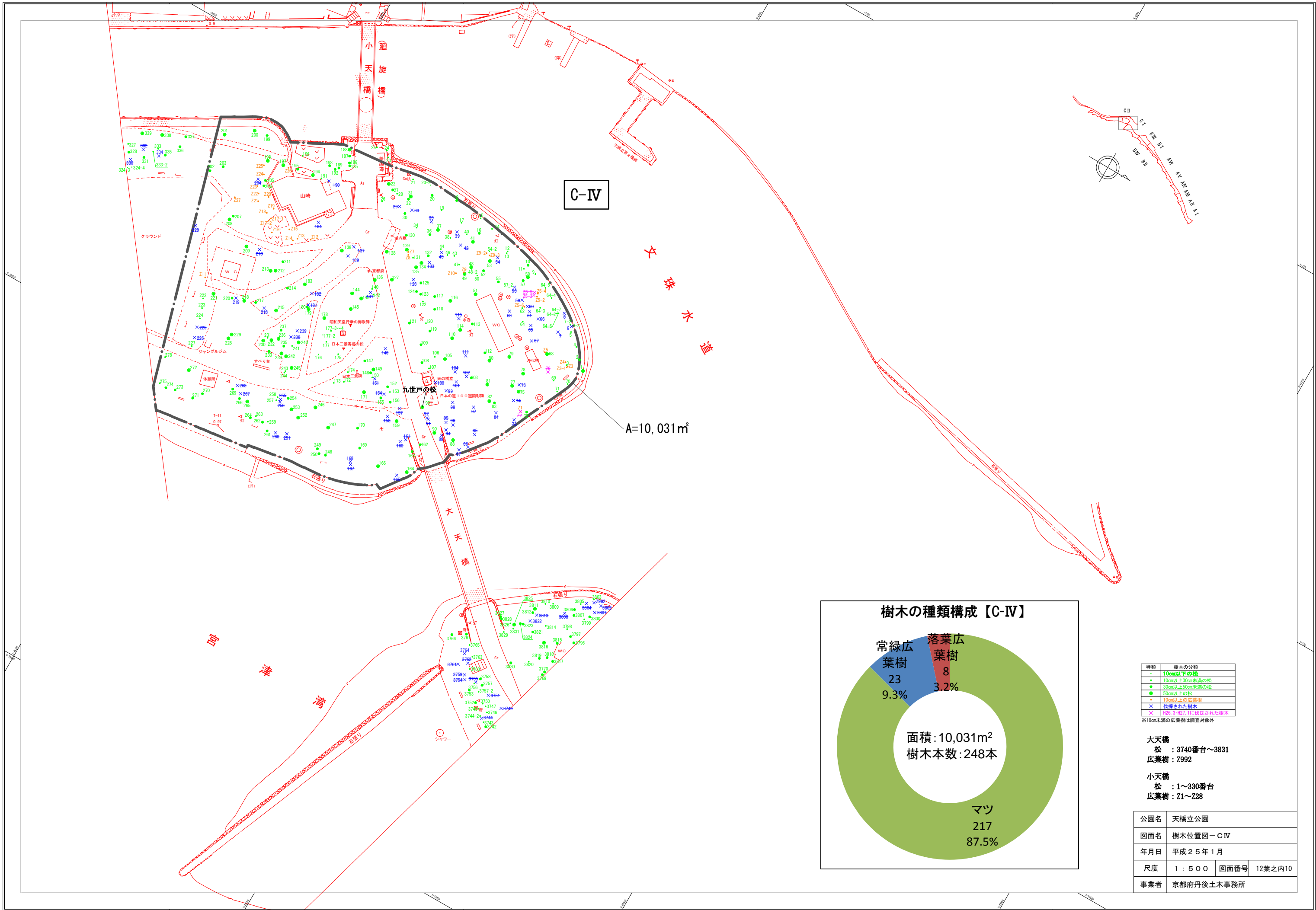


種類	樹木の分類
●	10cm以下の松
●	10cm以上30cm未満の松
●	30cm以上50cm未満の松
●	50cm以上の松
●	10cm以上の広葉樹
×	伐採された樹木
×	H26.3-H27.1に伐採された樹木
×	H26.3-H27.1に止められた樹木

※10cm未満の広葉樹は調査対象外

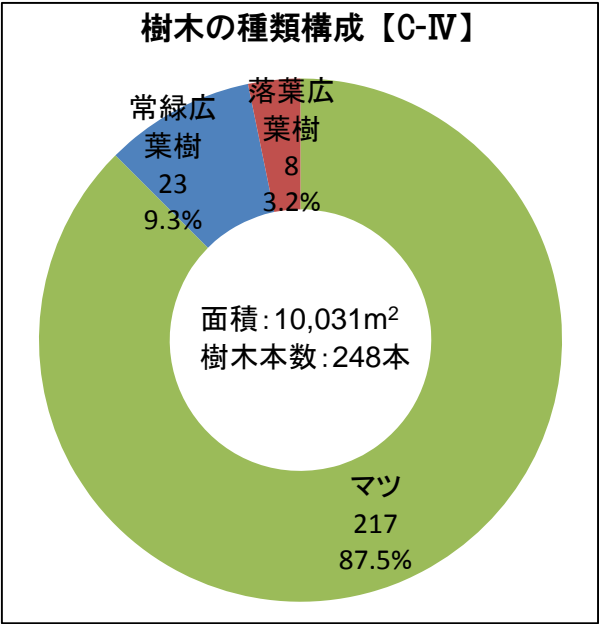
大天橋
松 : 3150~3790番台
広葉樹 : Z920~Z991

公園名	天橋立公園		
図面名	樹木位置図-CⅢ		
年月日	平成25年1月		
尺度	1:500	図面番号	12葉之内9
事業者	京都府丹後土木事務所		



C-IV

A=10,031m²



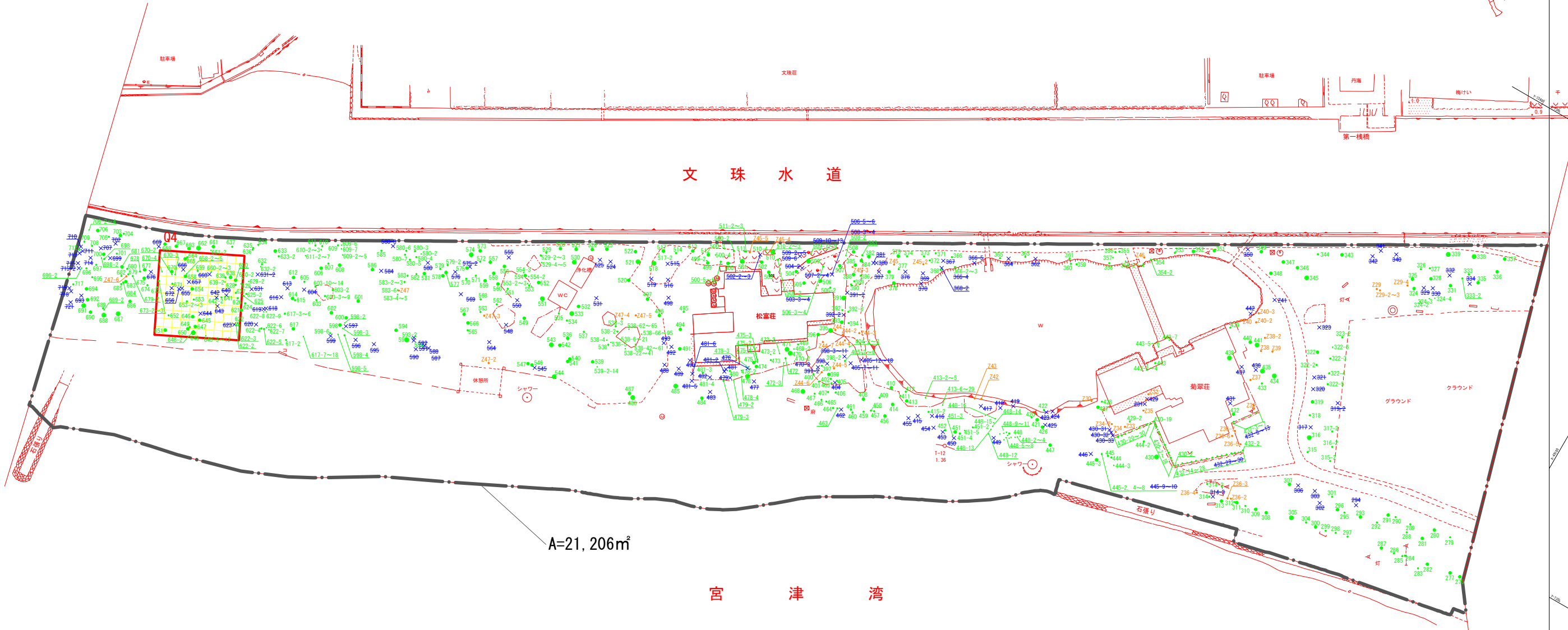
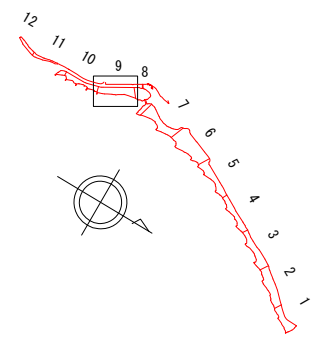
種類	樹木の分類
●	10cm以下の松
○	10cm以上30cm未満の松
●	30cm以上50cm未満の松
●	50cm以上の松
●	10cm以上の広葉樹
×	伐採された樹木
×	根元3.0m以内に伐採された樹木

※10cm未満の広葉樹は調査対象外

大天橋
松 : 3740番台~3831
広葉樹 : Z992

小天橋
松 : 1~330番台
広葉樹 : Z1~Z28

公園名	天橋立公園		
図面名	樹木位置図-CIV		
年月日	平成25年1月		
尺度	1:500	図面番号	12葉之内10
事業者	京都府丹後土木事務所		



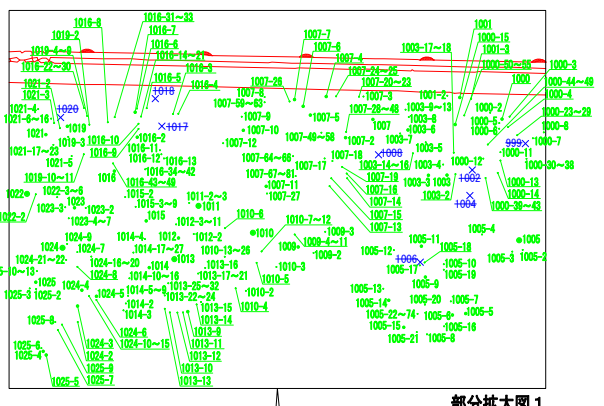
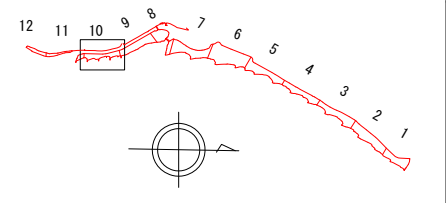
A=21, 206㎡

種類	樹木の分類
●	10cm以下の松
○	10cm以上50cm未満の松
●	50cm以上100cm未満の松
●	100cm以上の松
●	10cm以上の広葉樹
×	伐採された樹木

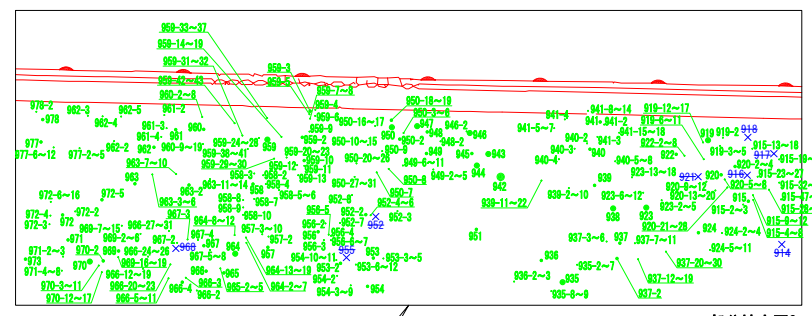
※10cm未満の広葉樹は調査対象外

小天橋
 松 : 270番台～720番台
 広葉樹 : Z29～Z47

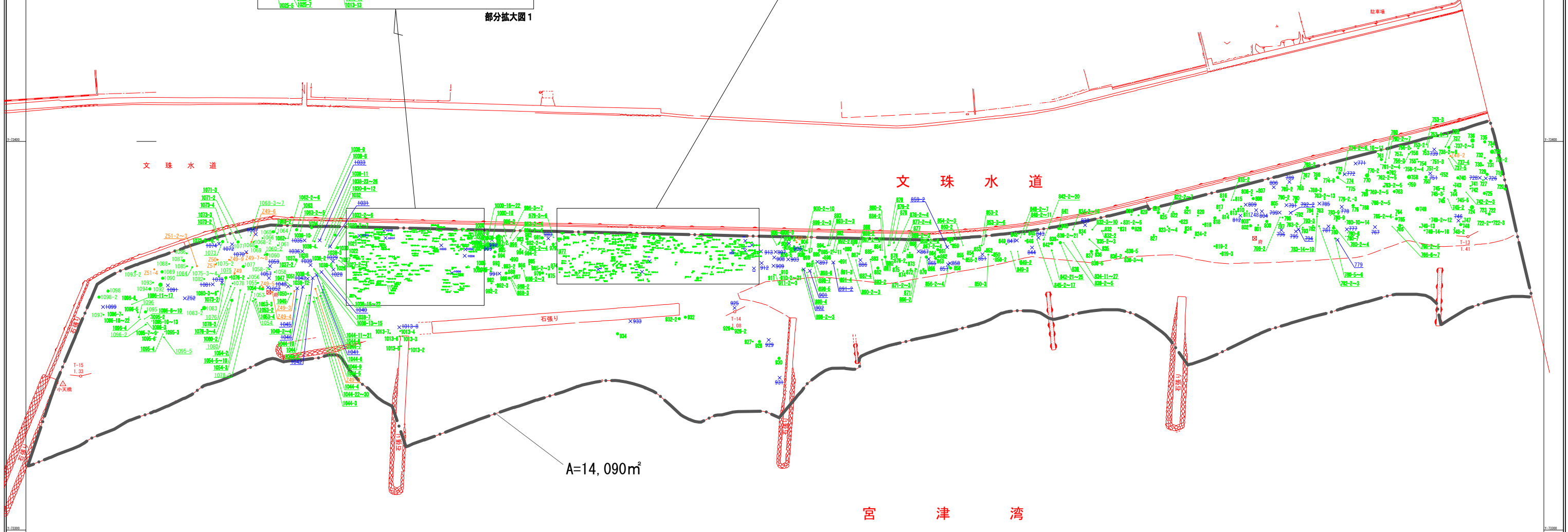
公園名	天橋立公園
図面名	樹木位置図-D I
年月日	平成25年1月
尺度	1 : 500 図面番号 12葉之内11
事業者	京都府丹後土木事務所



部分拡大図1



部分拡大図2



種類	樹木の分類
●	10cm以下の松
○	10cm以上30cm未満の松
●	30cm以上50cm未満の松
●	50cm以上の松
●	10cm以上の広葉樹
×	伐採された樹木

※10cm未満の広葉樹は調査対象外

小天橋
 松 : 710番台~1060番台
 広葉樹 : Z48~Z49-3

公園名	天橋立公園
図面名	樹木位置図-D II
年月日	平成25年1月
尺度	1:500
図面番号	12葉之内12
事業者	京都府丹後土木事務所