

1 京都府内における河川及び海域の概要

(1) 河川の概要

ア 京都府内河川集計表

平成29年3月31日現在

区分	水系	河川数	延長(m)	指定区間(知事管理)		指定区間外(短管)	
				河川数	延長(m)	河川数	延長(m)
一級河川	淀川水系	180	923,056	163	784,823	23	138,233
	由良川水系	125	714,141	125	657,741	2	56,400
	小計	305	1,637,197	288	1,442,564	25	194,633
二級河川	36水系	89	409,101	89	409,101	0	—
合計		394	2,046,298	377	1,851,665	25	194,633

(「京都府河川調書」による)

(2) 海域の概要

ア 海岸概況

平成29年3月31日現在

	海岸総延長(km)	海岸保全区域指定済延長(km)	海岸保全区域要指定延長(km)
京都府	315	109	0.8
全国	35,649	14,550	781

「平成29年度版 海岸統計」(国土交通省水管理・国土保全局)による

(3) 水域統一番号及び地点統一番号

昭和54年3月14日付け事務連絡(環境庁水質規制課)に基づき、京都府は54年度に水域統一番号及び地点統一番号を定めた。

今後、追加される測定地点についてはその都度地点統一番号を設定することとする。

なお、平成30年3月末現在の水域統一番号は以下のとおりである。

水域統一番号・地点統一番号設定の基本的な考え方

水 域 統 一 番 号						
環 境 省		京 都 府		河 区	環	
番 号	区 分	番 号	区 分	川 分	番 号	
1 ~ 200	類型指定河川	1 ~ 200	類型指定河川	類型指定河川	1 ~ 50	
201 ~ 400	類型指定外河川	201 ~ 295	淀川水系の河川 た だ し 201 琵琶湖 202 ~ 295 宇治川 207 淀川 208 ~ 209 神崎川		類型指定河川	51 ~ 99
			296 ~ 343	由良川水系の河川		類型指定外河川
			344 ~ 400	北部河川		
			401 ~ 500	類型指定外湖沼		401
501 ~ 600	類型指定湖沼	該 当 な し				
601 ~ 700	類型指定海域	601	舞 鶴 湾 (1)	類型指定外河川	1 ~ 99	
		602	舞 鶴 湾 (2)			
		603	宮 津 湾			
		604	阿 蘇 海			
		605	若 狭 湾			
		606	山 陰 海 岸			
607	久 美 浜 湾					
701 ~ 999	類型指定外海域	該 当 な し				

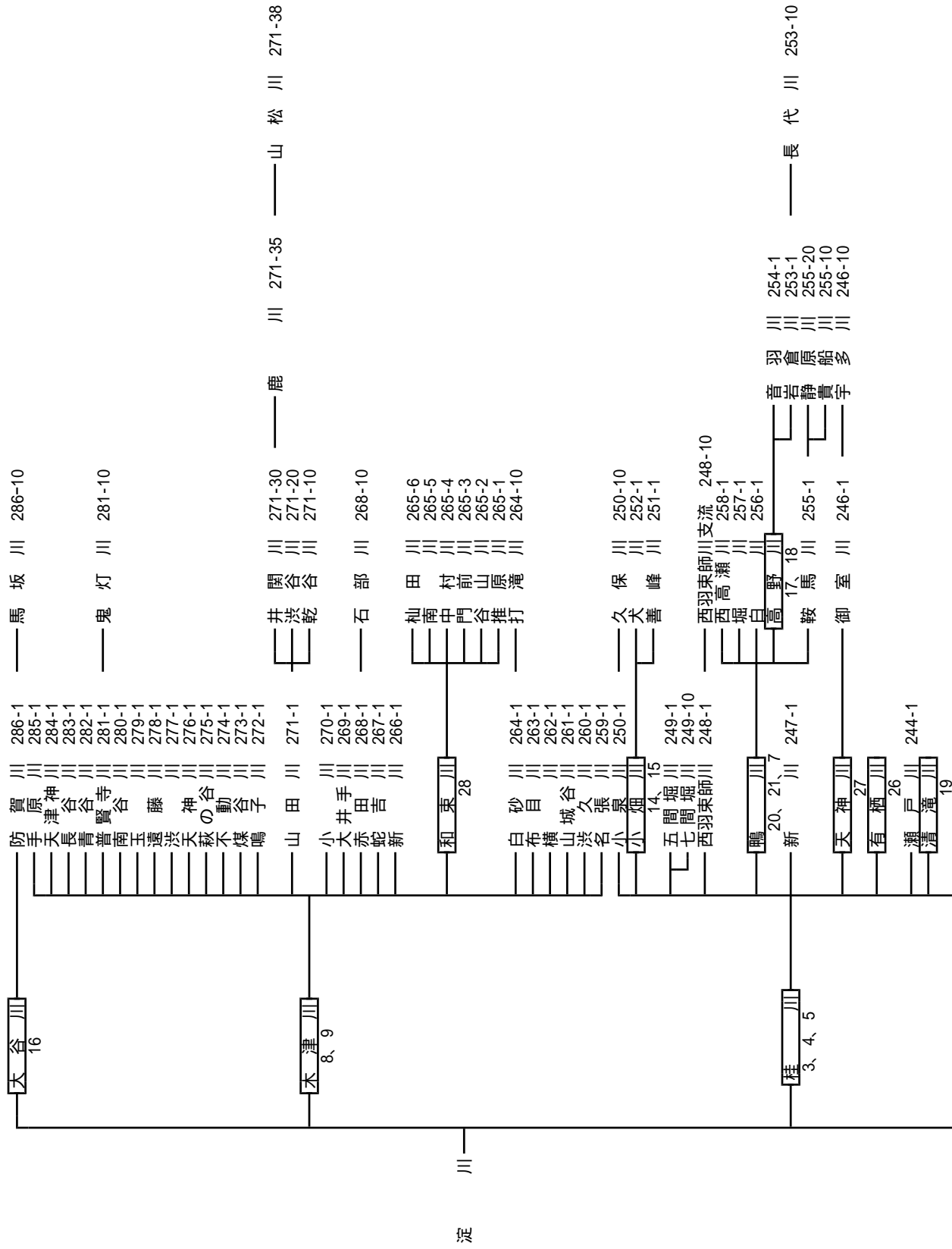
(注) (地点統一番号) = (水域統一番号) + (地点の番号)

地点の番号

境 省	京 都		府
	番号		備 考
環境基準点	1 ~ 50	環境基準点	地点の番号の取り方は 上流から下流へ
補足地点	51 ~ 99	補足地点	
	1 ~ 9	類型指定河川の一次支川 類型指定河川以外の河川	地点の番号の取り方は 下流から上流へ
	10 ~ 14	類型指定河川の二次支川	
	20 ~ 24	類型指定河川以外の河川の一次支川	
	⋮		
	90 ~ 94		
	15 ~ 17	類型指定河川の三次支川	
	25 ~ 27	類型指定河川以外の河川の二次支川	
	⋮		
	95 ~ 97		
	18 ~ 19	類型指定河川の四次支川	
	28 ~ 29	類型指定河川以外の河川の三次支川	
	⋮		
	98 ~ 99		

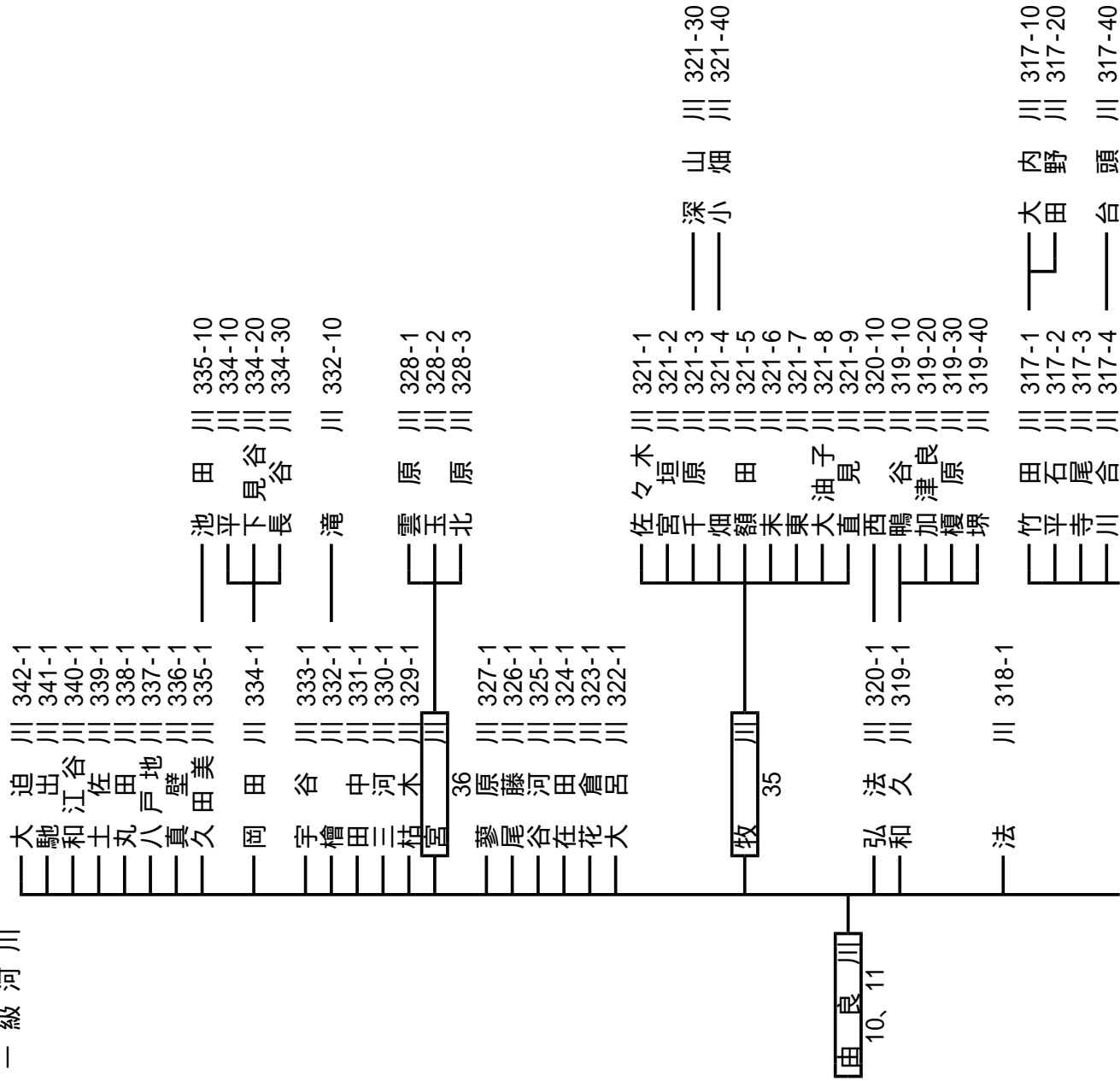
海域・河川水系表及び水域統一番号・地点統一番号

淀川水系



由良川水系

一級河川



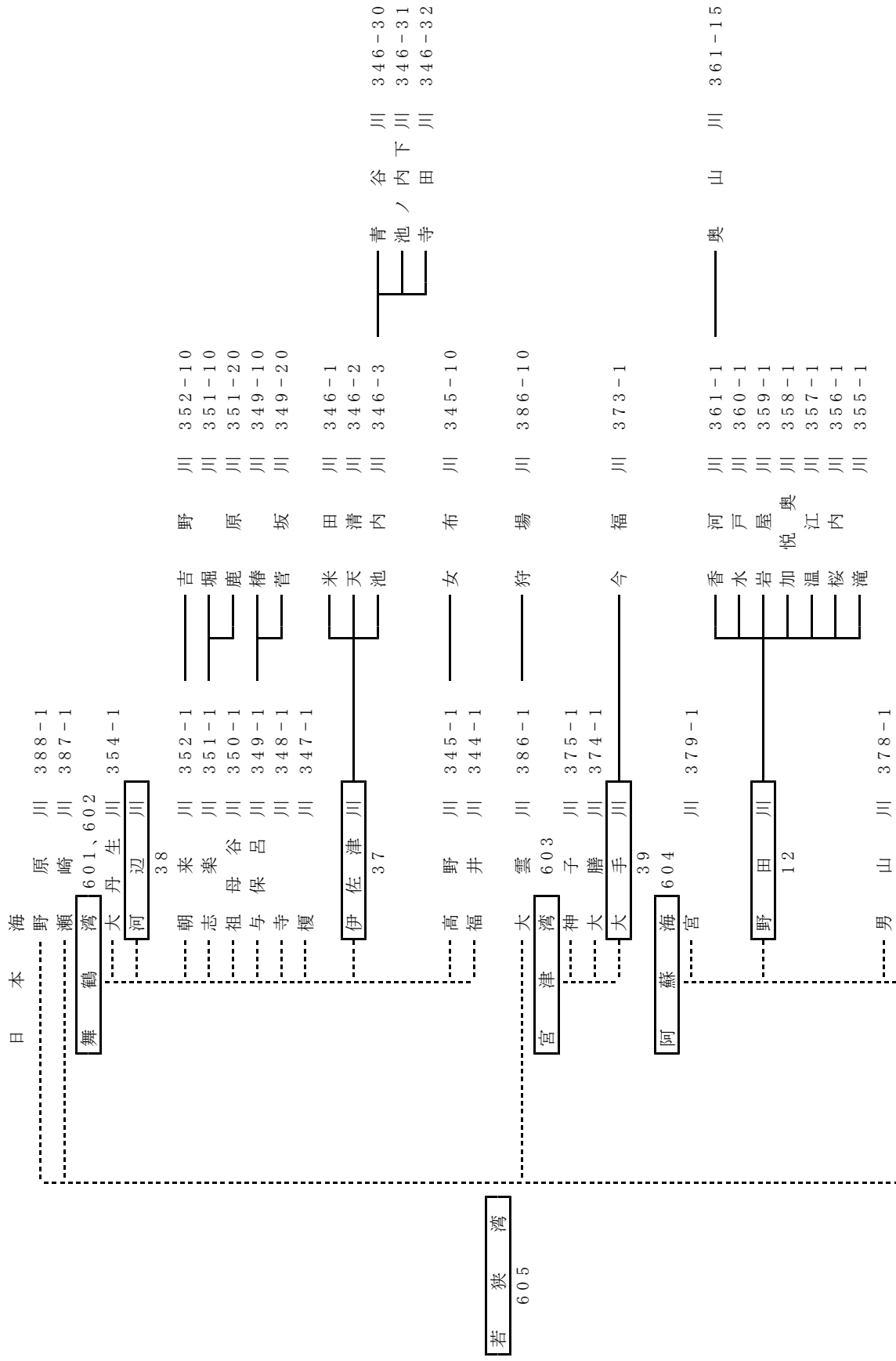
土師川	34	細坪友猪奥井東	見ヶ淵鼻山尻又	川 317-5 川 317-6 川 317-7 川 317-8 川 317-9	——西松川 317-50
大砂利川	316-1				
市水路	315-1				
大相谷	314-1				
相長倉	313-1				
荒倉	312-1				

大砂利川 316-1
市水路 315-1
大相谷 314-1
相長倉 313-1
荒倉 312-1

屋川	33	伊西天白向西小上井浅畑山草古質畑美須管管大水西	路坂野道田方呂八根原口内壁木和美勢知根谷朴吞河内	川 311-1 川 311-2 川 311-3 川 311-4 川 311-5 川 311-6 川 308-1 川 308-2 川 305-1 川 305-2 川 305-3 川 305-4 川 305-5 川 305-6 川 304-1 川 304-2 川 304-3 川 304-4 川 304-5 川 304-6 川 304-7 川 304-8 川 303-10	——大谷川 308-10
安場水	310-1				
下田川	309-1				
八野川	307-1				
田質山	306-1				
上林	31				——木陸川 305-30 川 305-35
高屋川	30				——稻早谷川 305-60
上知川	303-1				
川谷川	302-1				——水戸川 304-40

棚野川	29	砂木谷川 301-1 西山川 301-2 森川 301-3	——神太	川 301-20 川 301-30	——下谷川 301-25
原見	300-1				
深見谷	299-1				
知河内	298-1				——小畠川 298-15
佐谷里	297-1				
内々	296-1				

③ 北部河川及び海域



三田川 377-1
 真名井川 376-1
 海畑川 385-1
 世屋川 384-1
 波美川 383-1
 犀川 382-1
 朝妻川 381-1
 筒川 380-1

長延川 380-10
 奥田川 380-20
 田原川 380-30

吉野川 394-1
 宇野川 41

川 393-1

竹野川 13

川 372-1 石川 372-10

川 371-1
 川 370-1
 川 369-1
 川 368-1
 川 367-1
 川 366-1
 川 365-1
 川 364-1
 川 363-1
 川 362-1

永良取谷野西留寺王善大常久

山陰海岸 606

次久 川 366-10

樋越川 392-1
 新樋越川 391-1
 福田川 40

湖邪野川 401-1 大橋川 391-10
 川 390-1

木津川 389-1
 久美浜湾 607

川 389-10

佐濃谷川 42

川 398-1
 川 398-2
 川 398-3

川上谷川 397-1
 栃谷川 396-1
 久美谷川 395-1

川 397-10 芦原川 397-15
 川 397-20

河神

川 395-10 馬地川 395-15
 川 395-20

梨谷