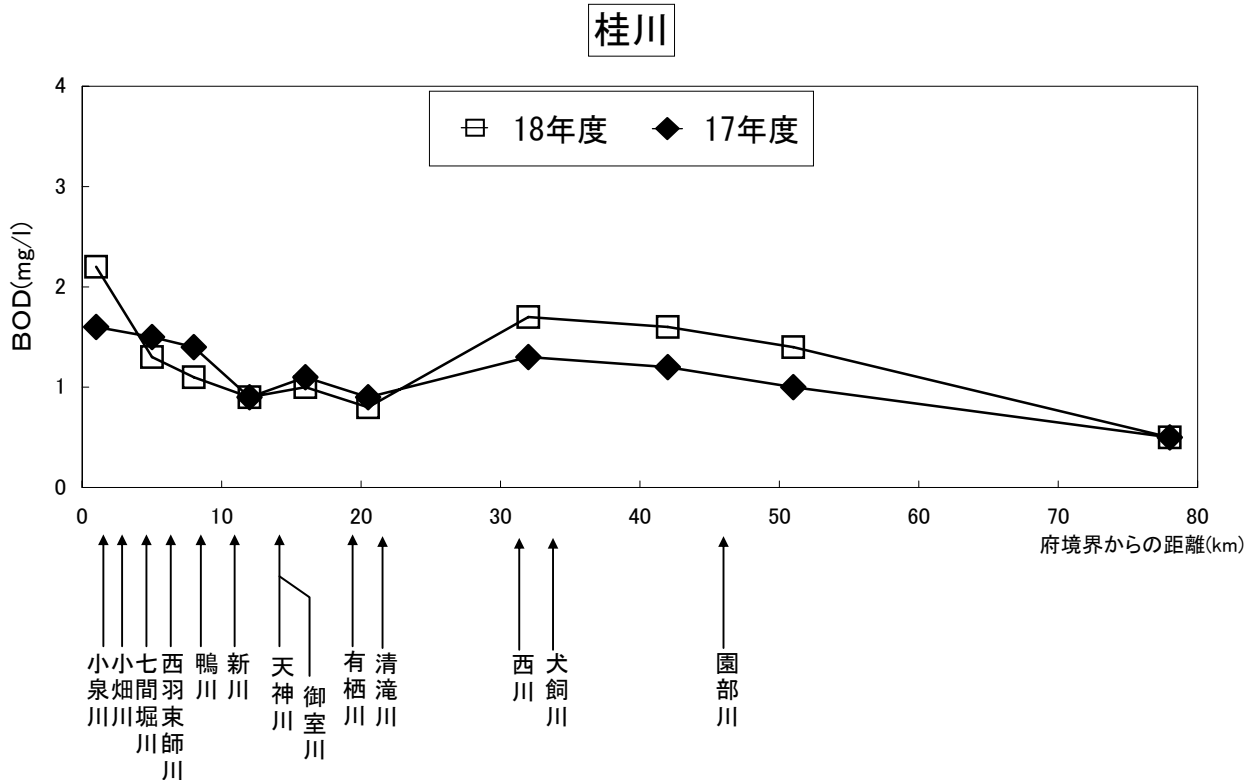
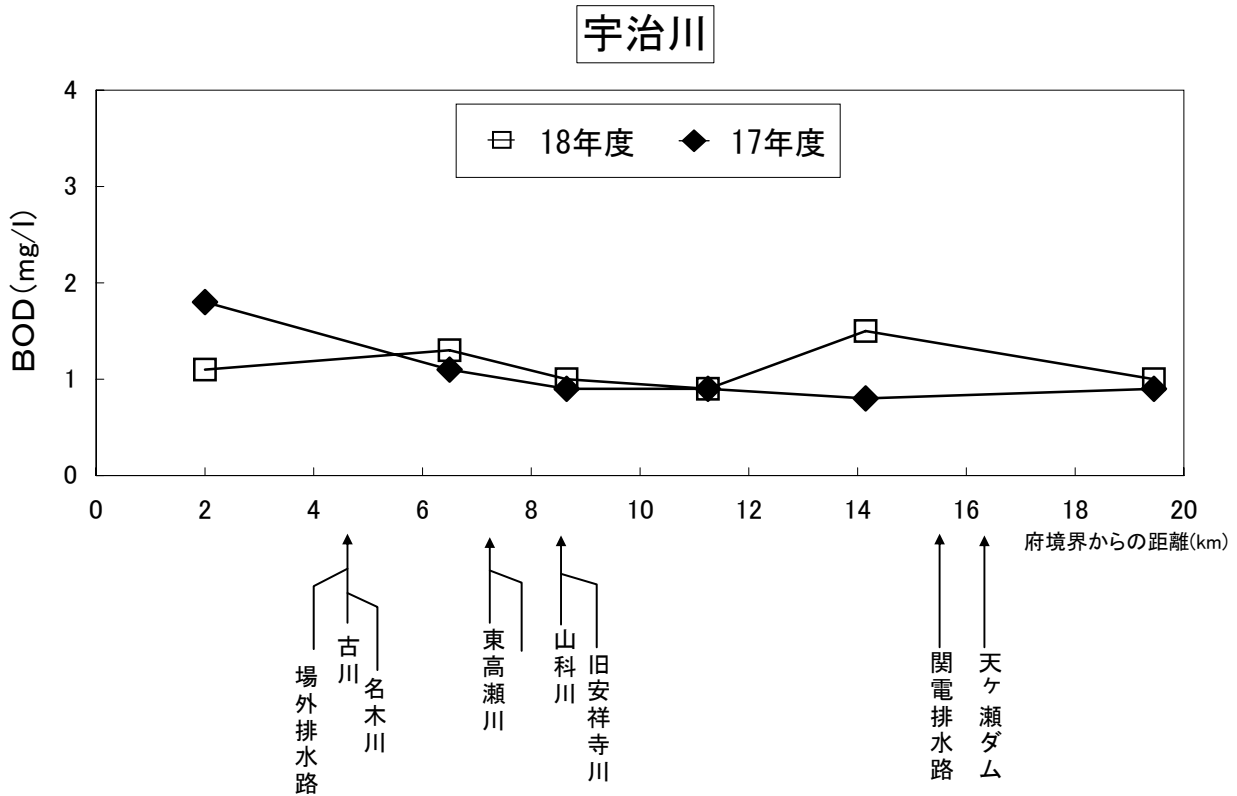
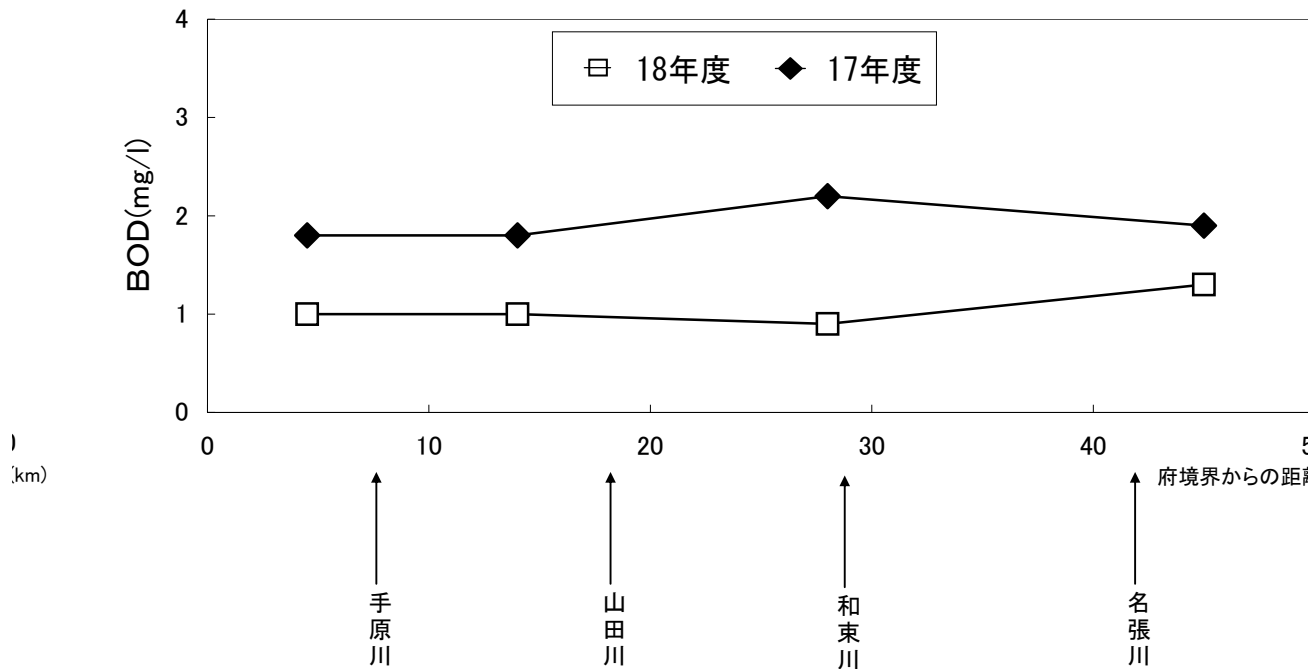


(7) 主要河川におけるBOD縦断変化図

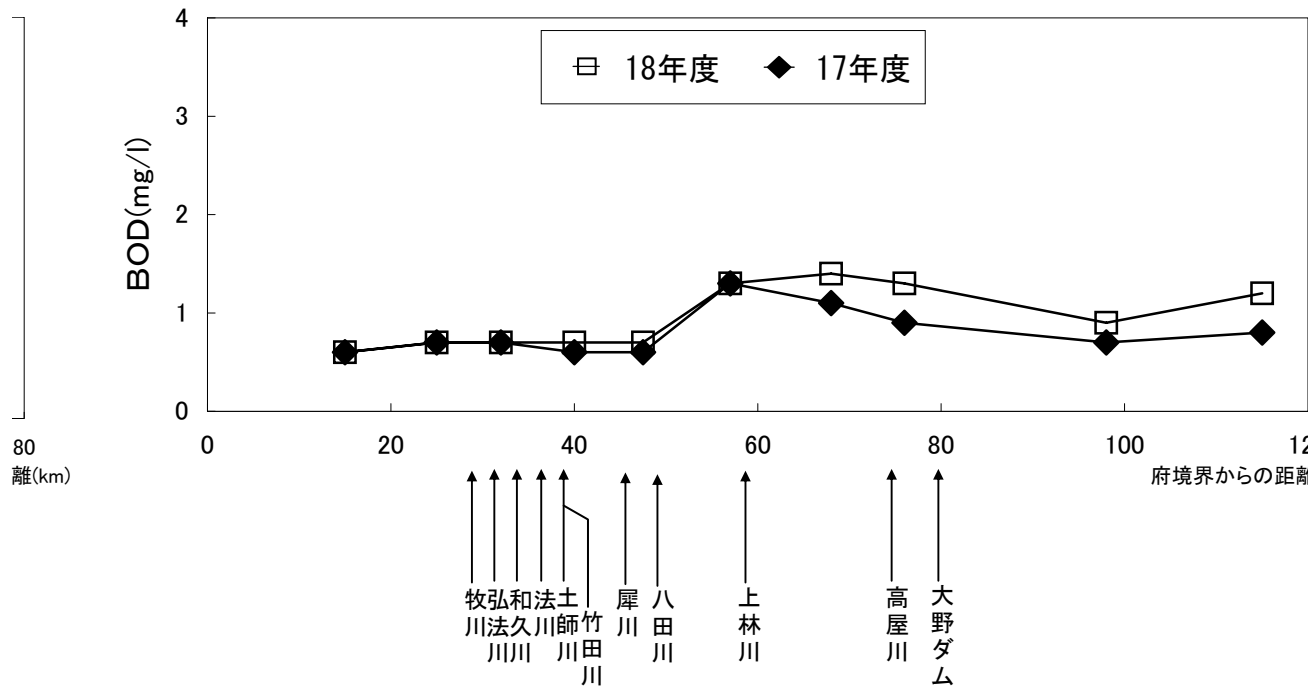


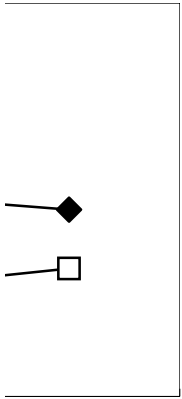
注) 平成17年度の八千代橋における平均値は、実際には<0.5ですが、グラフでは0.5として表示しています。

### 木津川



### 由良川






50

府境界からの距離(km)

3  
長  
||



120

) 府境界からの距離(km)