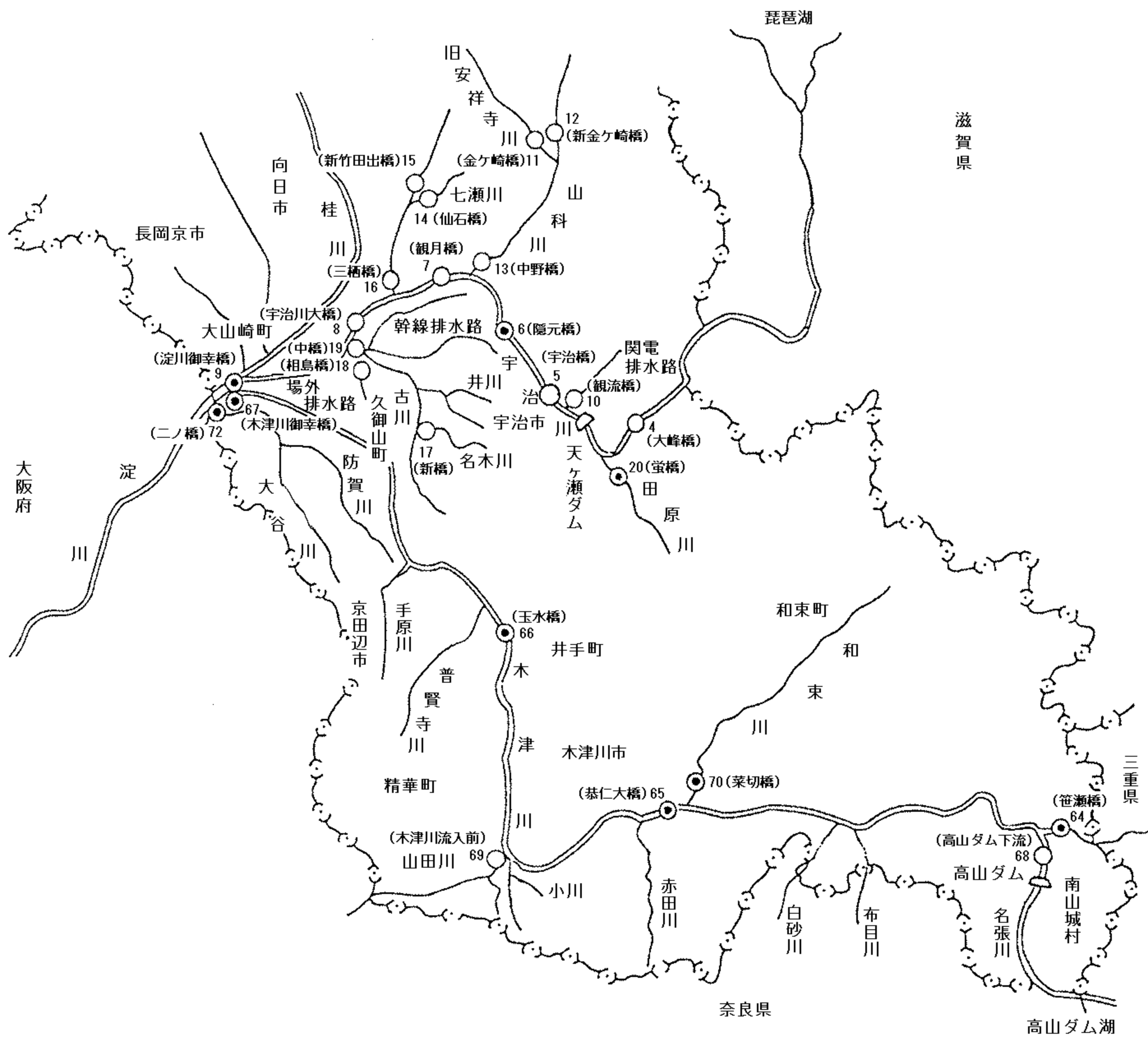


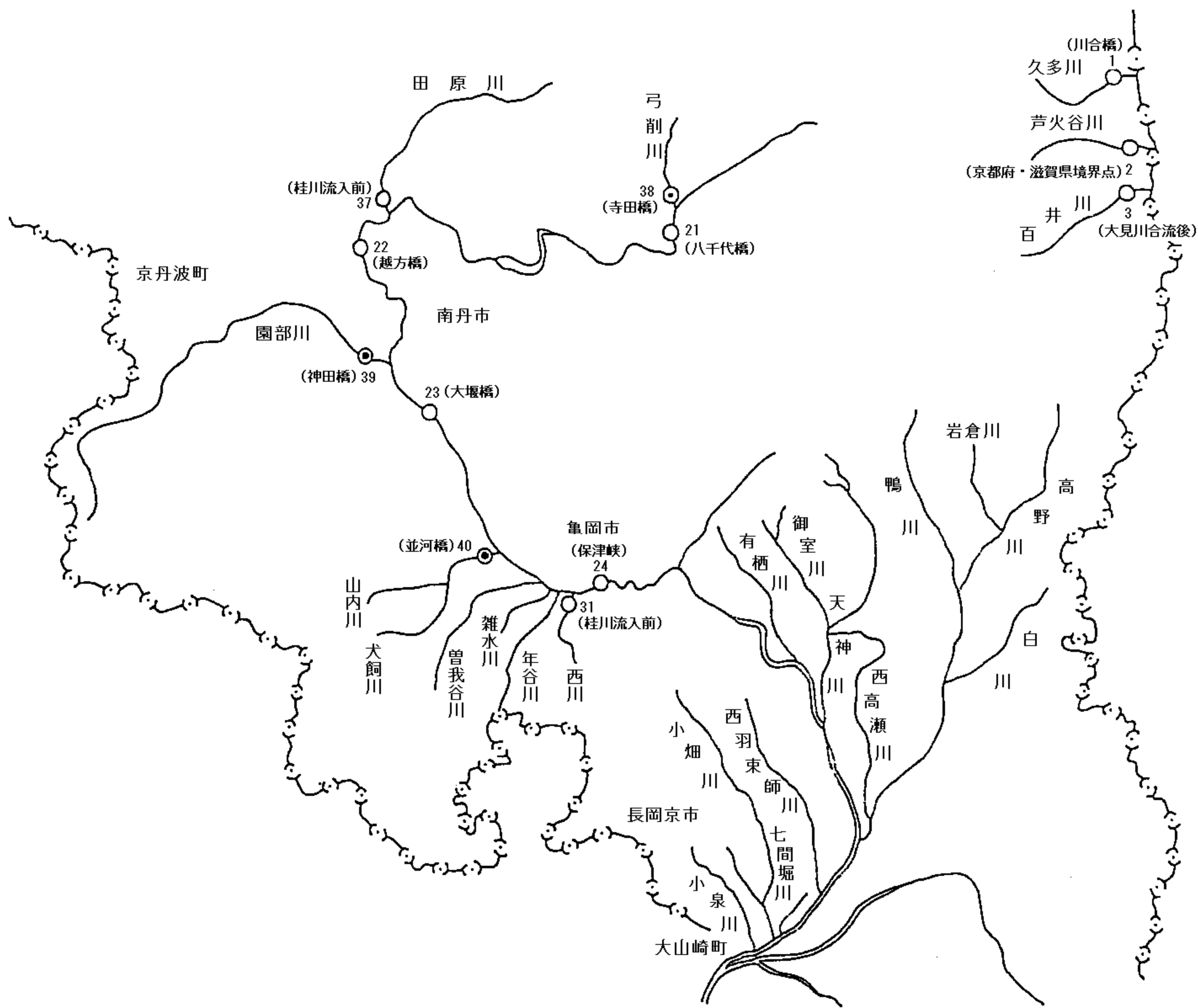
# 別図1 公共用水域水質測定地点



## 凡例

- 1 番号は測定点番号、( )は測定地点名である。
- 2 ○印は測定地点、●印は環境基準値点を示す。

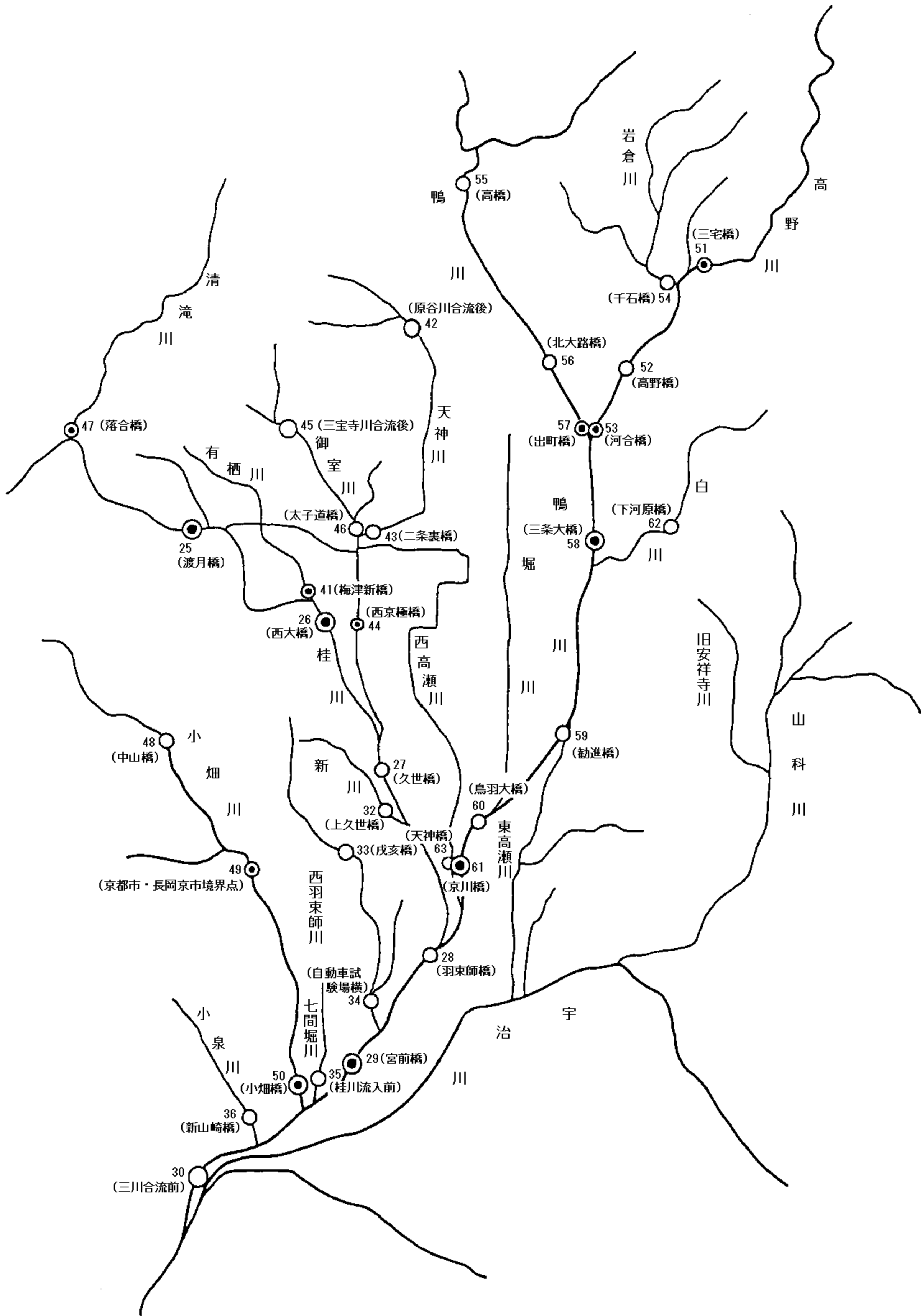
## 測定地点 (1)



測定地点 (2)







測定地点 (5) (京都市内詳細図)