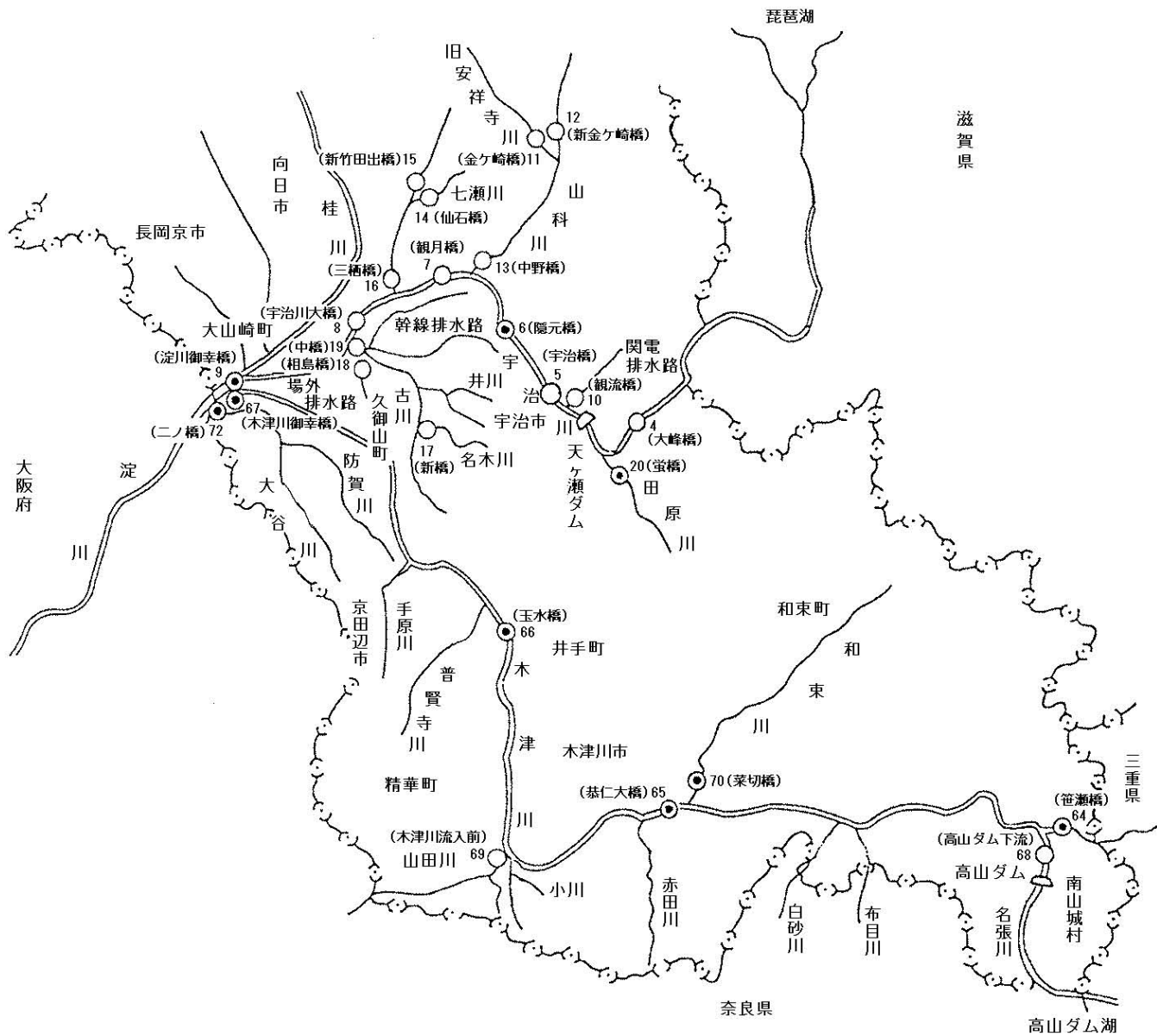


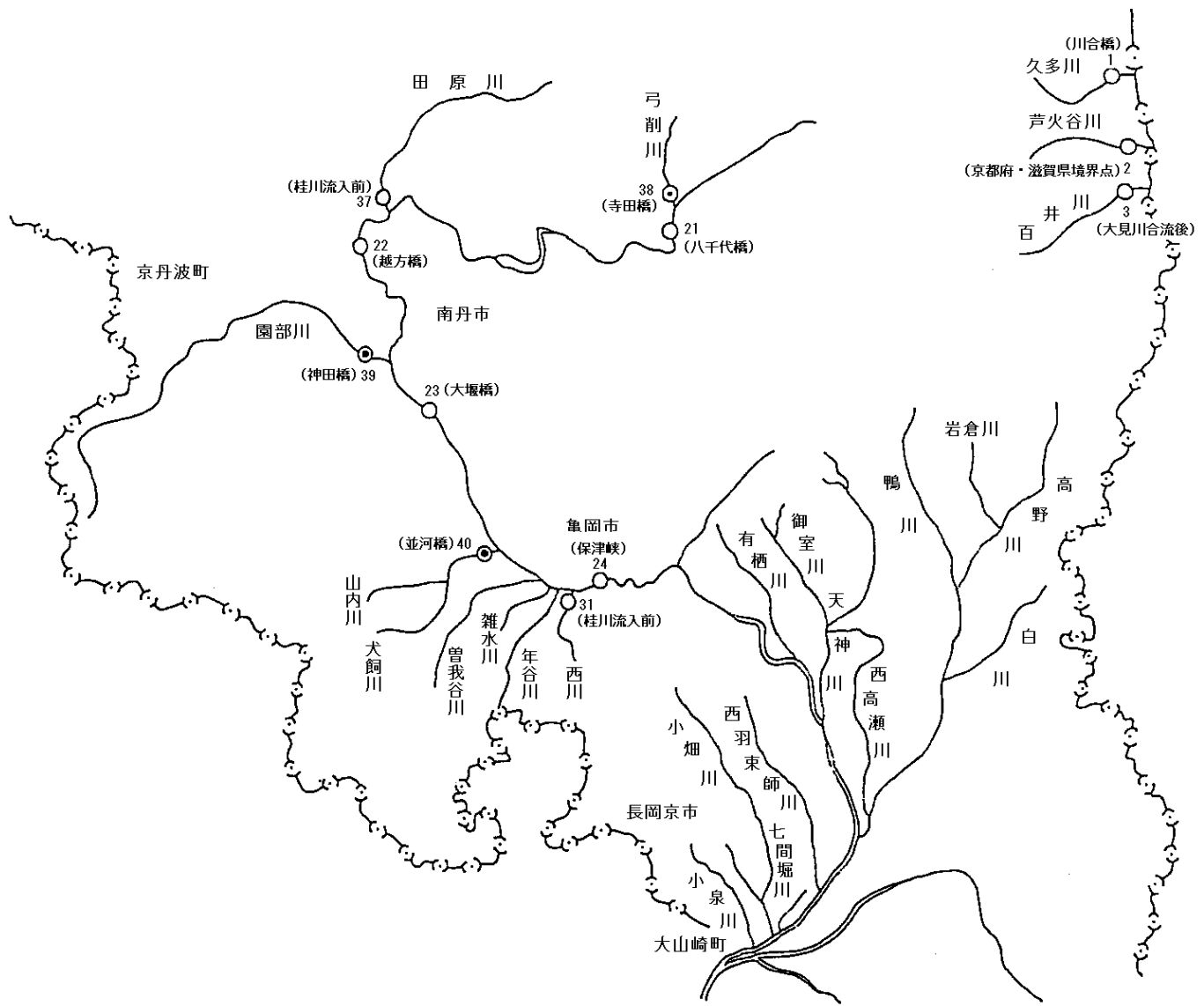
# 別図 1 公共用水域水質測定地点



**凡例**

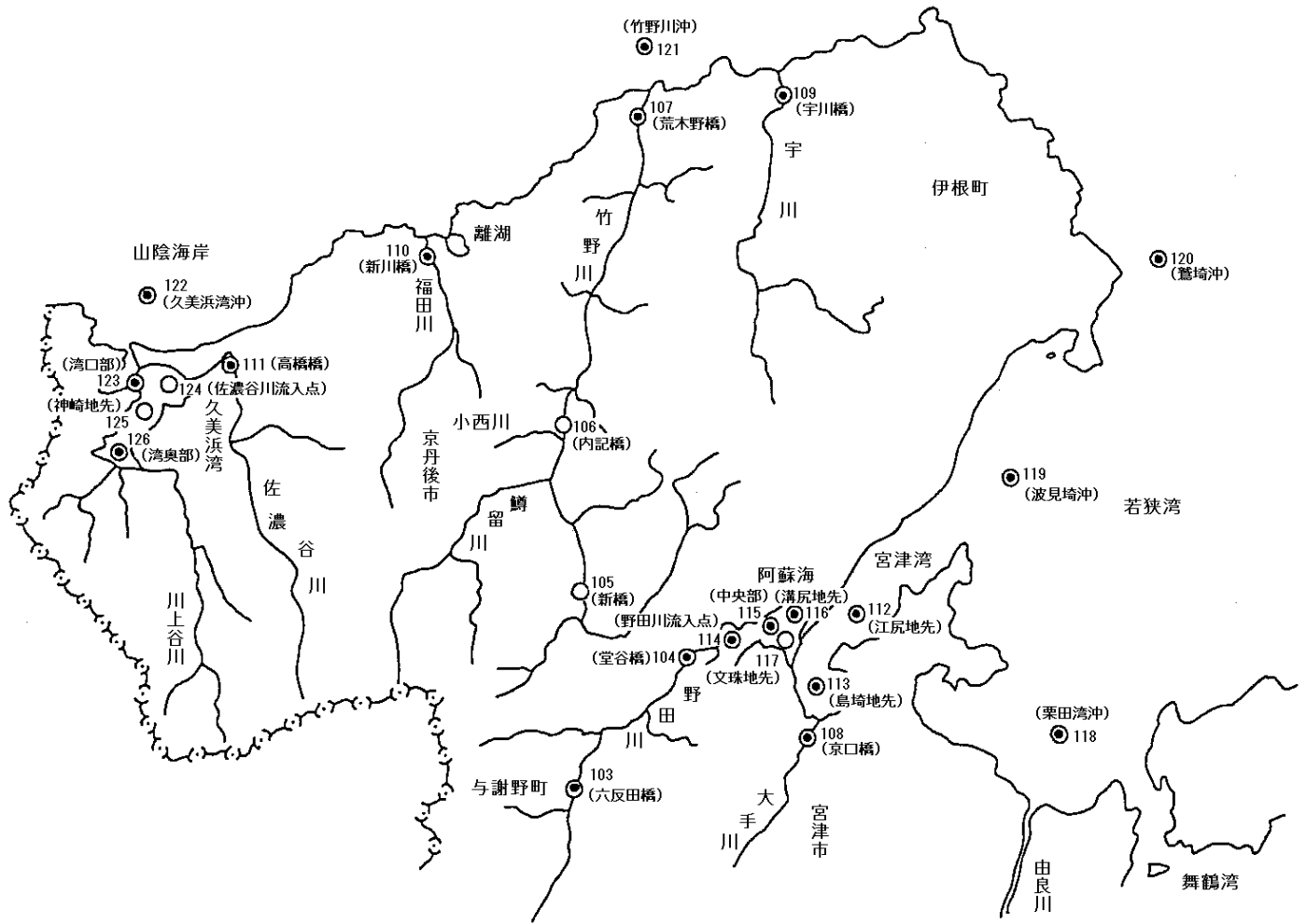
- 1 番号は測定地点番号、○は測定地点名である。
- 2 ○印は測定地点、●印は環境基準点を示す。

**測定地点 (1)**

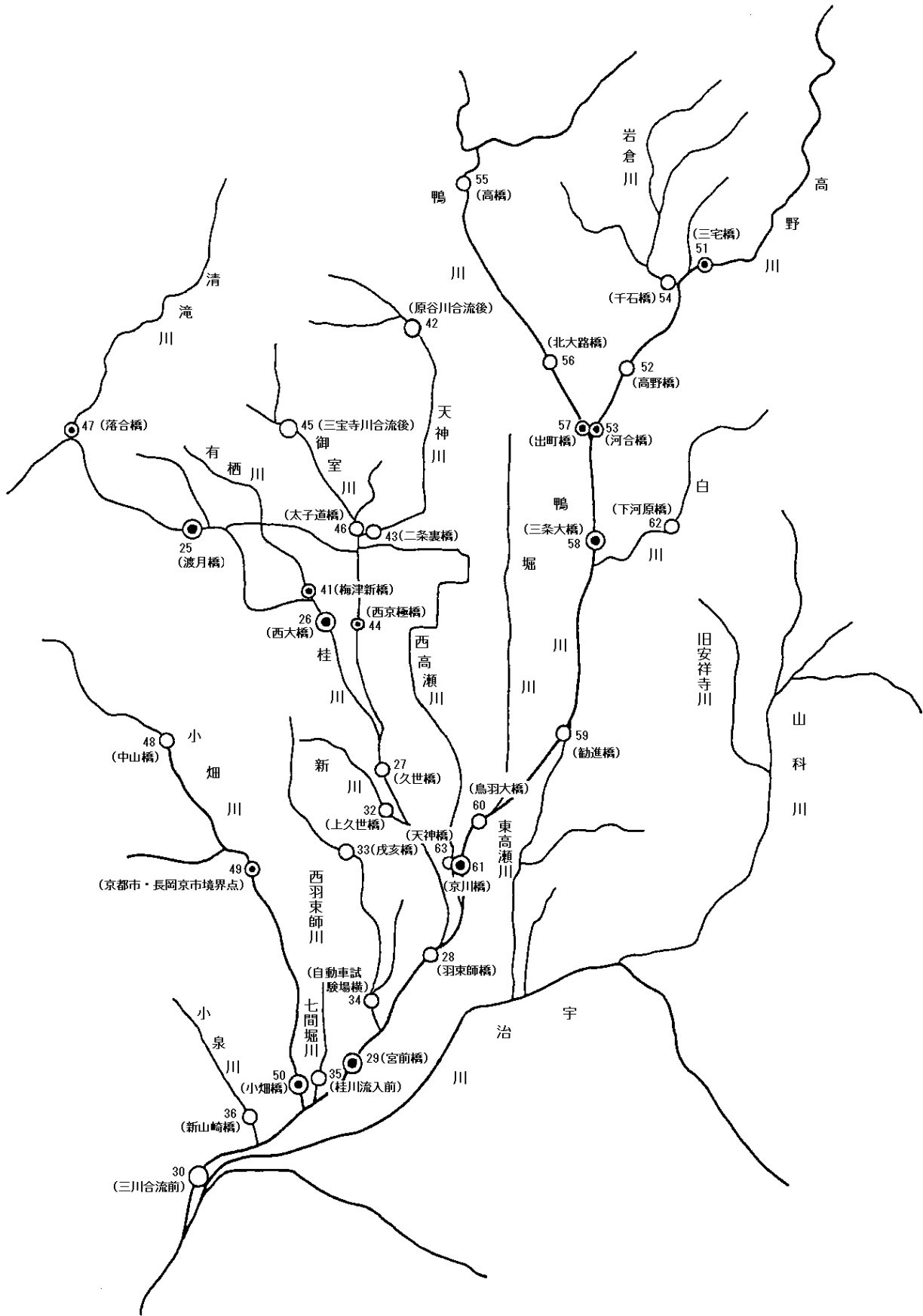


測定地点 (2)





測定地点 (4)



測定地点 (5) (京都市内詳細図)