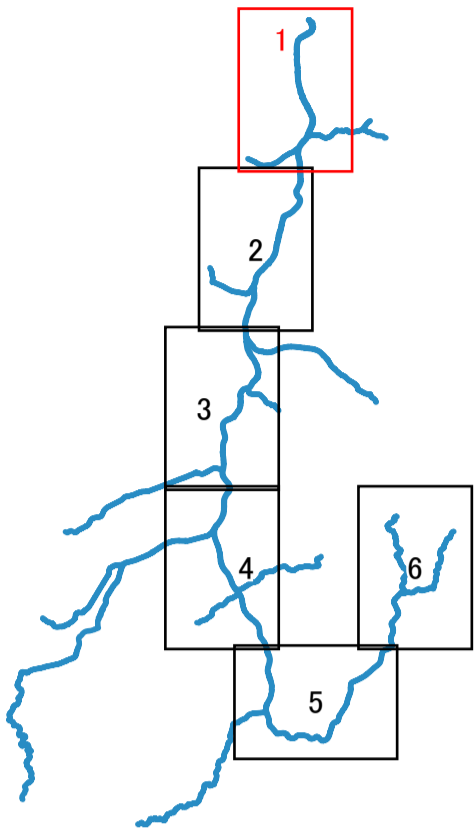




# 竹野川水系竹野川 家屋倒壊等氾濫想定区域(氾濫流) 1/6

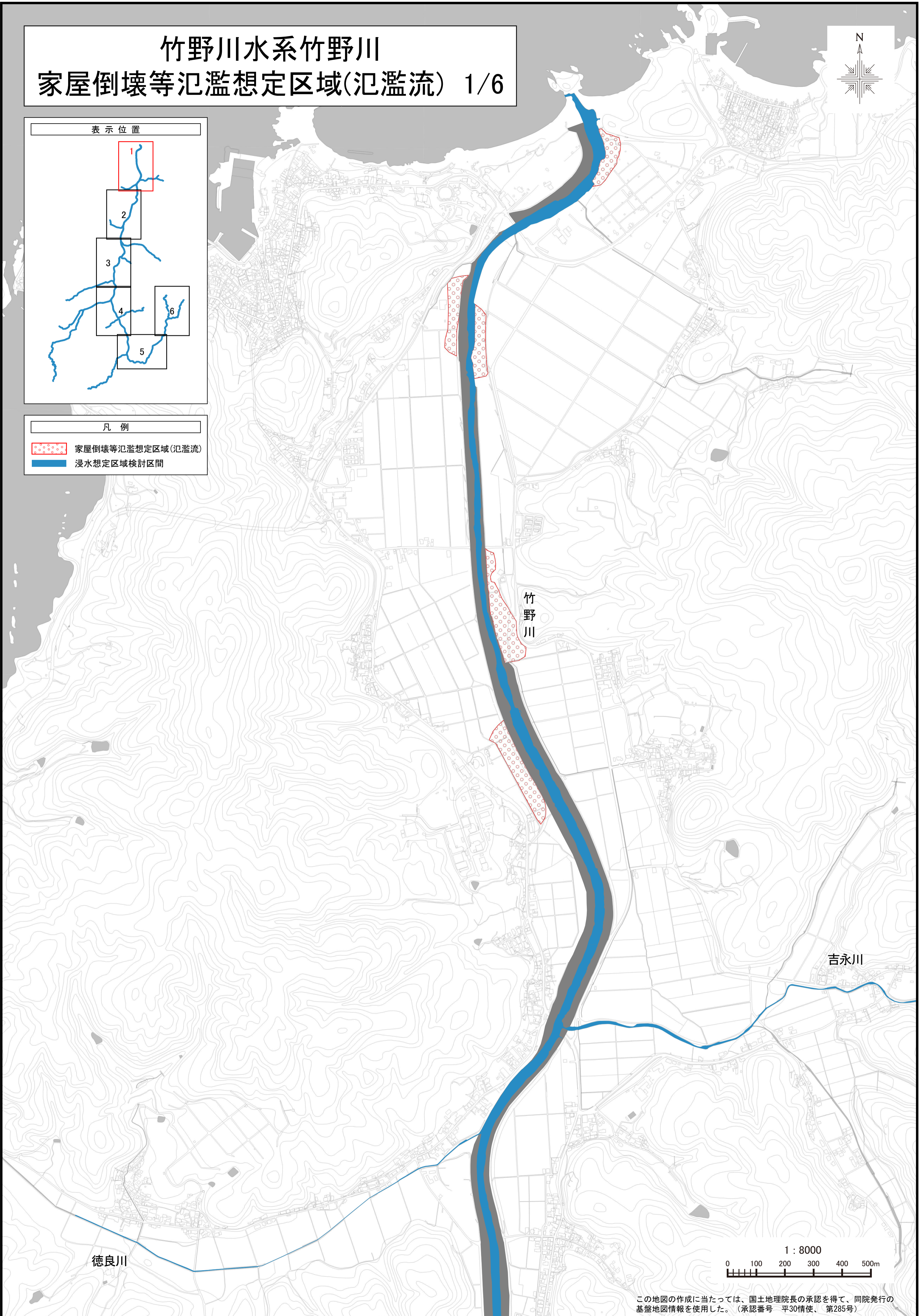


表示位置



凡例

-  家屋倒壊等氾濫想定区域(氾濫流)
-  浸水想定区域検討区間



竹野川

吉永川

徳良川

1 : 8000



この地図の作成に当たっては、国土地理院長の承認を得て、同院発行の  
基礎地図情報を使用した。(承認番号 平30情使、第285号)