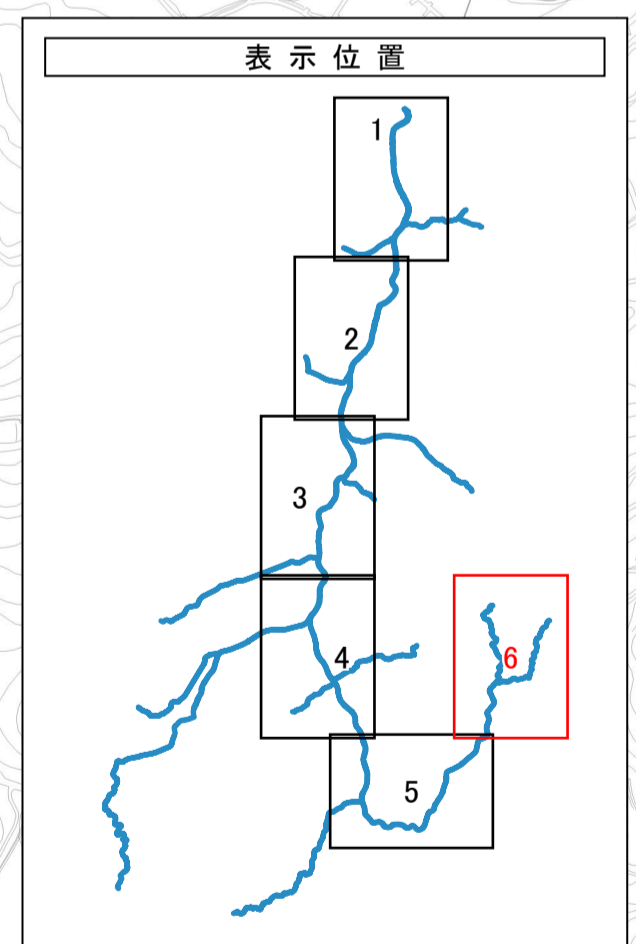
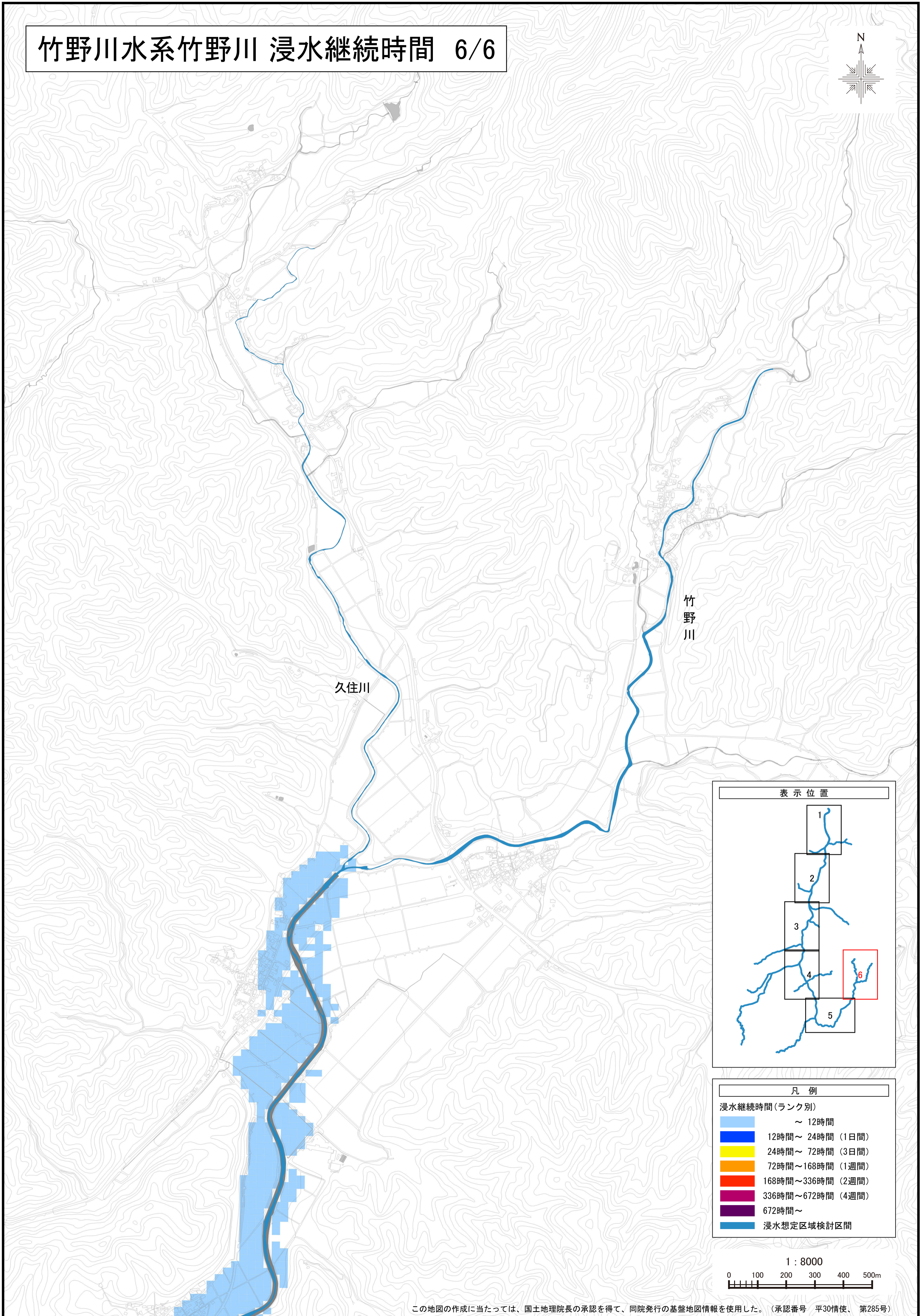


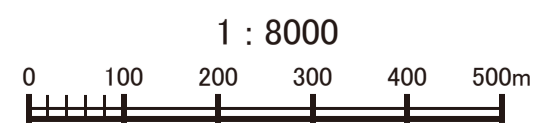
# 竹野川水系竹野川 浸水継続時間 6/6



凡例

浸水継続時間(ランク別)

~ 12時間
12時間~ 24時間 (1日間)
24時間~ 72時間 (3日間)
72時間~168時間 (1週間)
168時間~336時間 (2週間)
336時間~672時間 (4週間)
672時間~
浸水想定区域検討区間



この地図の作成に当たっては、国土地理院長の承認を得て、同院発行の基盤地図情報を使用した。(承認番号 平30情使、第285号)