

国定公園を感じる、体感スポット

感受國立公園的體驗景點

美山 田歌 Miyama Tauta

提供：一般社団法人南丹市美山観光まちづくり協会



ラフティング 激流泛舟

冒険感覚を体験できるアクティビティです。水の透明度がとても高く、水面から見上げる溪谷が圧巻です！

一頂可以體驗冒險的活動。水質透明度極高，從水面仰望的山谷景色，壯觀非凡！



八丁平 Hatchodaira



八丁平トレッキング



四季折々に趣を変える落葉樹や峰床山頂上から絶景を味わえます。峰定寺や日本一の樹高を誇る花脊の三本杉に出会えるコースもあります。

您可以從峰床山山頂欣賞壯麗的景色以及隨四季變化風情的落葉樹。還有一條路線，可以讓您拜訪峰定寺和日本最高的樹——花脊三本杉。

美山 北 Miyama Kita

提供：一般社団法人南丹市美山観光まちづくり協会



提供：一般社団法人南丹市美山観光まちづくり協会

かやぶきの里 與當地導遊一同遊覽ガイドツアー 茅葺の里

重要伝統的建造物群保存地区「美山かやぶきの里」をめぐる、かやぶきの仕組みや人々の暮らしの様子などを地元ガイドが案内します。美山町日帰り旅にも、ご宿泊のお客様にも、外国人のお客様にもおすすめのローカルツアーです。

由當地導遊帶領遊覽國家重要傳統建築保存地區，了解茅草屋的結構、當地人的生活。不僅是美山町一日遊、住宿一晚或是外國客人也相當推薦參加的旅程。

京北 Keihoku

提供：観光ナビ



京都一周トレイル 京北コース

京都環行歩道 京北路線

京都一周トレイルの内、京北地域を一周する約48.7kmのコースで、夏でも涼しく、賑に恵まれた地域です。常照皇寺など多くの名勝や里山風景など、見所あふれる散策が楽しめます。

京都環行歩道中の京北環行路線、全長48.7公里，是夏季涼爽、綠意盎然的區域，可以享受景點豐富的散步樂趣，例如常照皇寺等眾多名勝，以及里山的風光。

久多 Kuta



久多の北山友禪菊 久多北山友禪菊

久多地域の夏の風物詩である北山友禪菊が7月下旬から8月上旬に見頃を迎えます。鮮やかな紫色の北山友禪菊が一面に咲く風景は必見です。

北山友禪菊は久多地域の夏の風物詩。7月下旬至8月上旬は最佳觀賞時期。鮮豔的紫色北山友禪菊那遍地盛開的景色，您豈能錯過。

MAP: 3-F

芦生 Ashiu



芦生の森 ナイチャーガイド 蘆生之森自然導遊

京都大学と協定を結んだガイド協会認定ネイチャーガイドが、楽しいトレッキングにご案内いたします。

與京都大學簽訂協議的導遊協會認證的自然導遊，將帶領您享受愉快的健行之旅。



提供：一般社団法人南丹市美山観光まちづくり協会

美山 大野 Miyama Ōno



サップ SUP (立式槳板運動)

ボードの上に立ち、パドルを漕いで水面を進むアクティビティです。水面に映る景色も見事です。

站在槳板上，在水面划槳前進的活動。倒映在水川上的風景也十分美麗。




自然公園の利用施設整備

京都府では、優れた自然環境の中で、地域の特性を活かした自然とのふれあいを推進し、自然公園の利用増進を図るため、園地、休憩所、野営場、展望施設等を整備しています。


自然公園使用施設の維護

在京都府，為了充分運用當地優良的自然環境，促進與大自然的接觸，以及增加人們利用自然公園的機會，因此致力於完善園地、休息區、露營場、觀景設施等。



花脊峠線 (車道)の標識

花脊峠線(車道)標識



陸寄町園地のウッドチップ舗装の歩道、公衆トイレ

陸寄町園地以木屑鋪設的步道、公共廁所




百井園地の総合案内図標識

百井園地的綜合導覽圖標識



京都一周トレイル 京北コース線 (歩道)の休憩所

京都環行歩道 京北路線(歩道)休息區



周山街道線(車道)の標識

周山街道線(車道)標識

京都丹波高原国定公園 案内図

京都丹波高原国定公園 導覧覽圖

■ 地形・景観にふれる (P3-4)
 ■ 植物にふれる (P5-6)
 ■ 歴史・文化にふれる (P9-12)
 ■ モデルコース・体感スポット (P13-16)

