



ゴミは必ず持ち帰りましょう。



●お問い合わせ●

京都府企画環境部自然・環境保全室

☎075-414-4706

古紙配合率100%再生紙を使用しています



京都の自然環境保全地域



保全地域 所在地

目次	
保全地域所在地…………… 2	権現山保全地域……………15～16
歴史的な自然環境保全地域	禪定寺保全地域……………17～18
男山保全地域…………… 3～4	常照皇寺保全地域……………19～20
岩戸山保全地域…………… 5～6	金剛院保全地域……………21～22
花背大悲山保全地域… 7～8	自然環境保全地域
当尾保全地域…………… 9～10	片波川源流域保全地域…23～24
小塩山保全地域……………11～12	丹後上世屋内山保全地域…25～26
鷲峰山保全地域……………13～14	

京都府は、府環境を守り育てる条例に基づいて、京都府(歴史的)自然環境保全地域に指定し、府民の財産として未来に継承するために適切な保全を行っています。

京都府歴史的な自然環境保全地域(10地域)

自然環境が歴史遺産と一体となって優れた歴史的風土を形成している地域

京都府自然環境保全地域(2地域)

原生的な自然として多種多様な生物種を保存している地域

京都府レッドデータブック

京都府内で絶滅が心配される生き物の現状を取りまとめたデータで、野生生物の保護にとりくむにあたっての大切な資料となるものです。

凡例(カテゴリー)

★…絶滅種 ●…絶滅寸前種 ■…絶滅危惧種 ▲…準絶滅危惧種 △…要注目種





石清水八幡宮参道

貴重な自然を大切に 男山

歴史的な自然環境保全地域

この男山は、淀川を挟んで天王山と対じて、古くは大坂から京都へ通じる要衝でありました。

また、859年に山上に石清水八幡宮が創建されるとともに、この男山は八幡宮と一体となって広く尊崇の対象とされるようになりました。

このようなことから、八幡宮の森は、かすかすの歴史的な背景の中で生まれ、今日立派な天然林となっています。

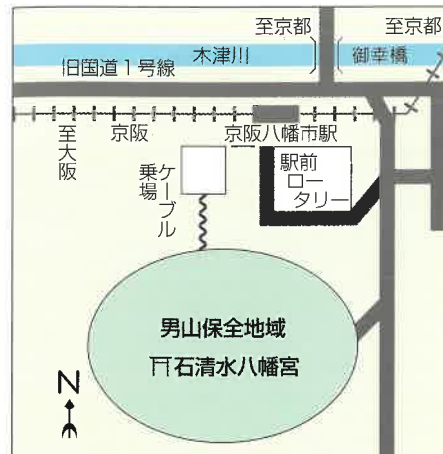
この天然林は、アラカシなどの照葉樹林が中心となっており、多くの植物種が生育していますが、なかでも裏参道周辺の植生は、極相林に近い状態になっています。

樹齢約600~700年と推定されるクスノキの巨樹も見られます。

所在地／八幡市八幡高坊



タブノキの古木

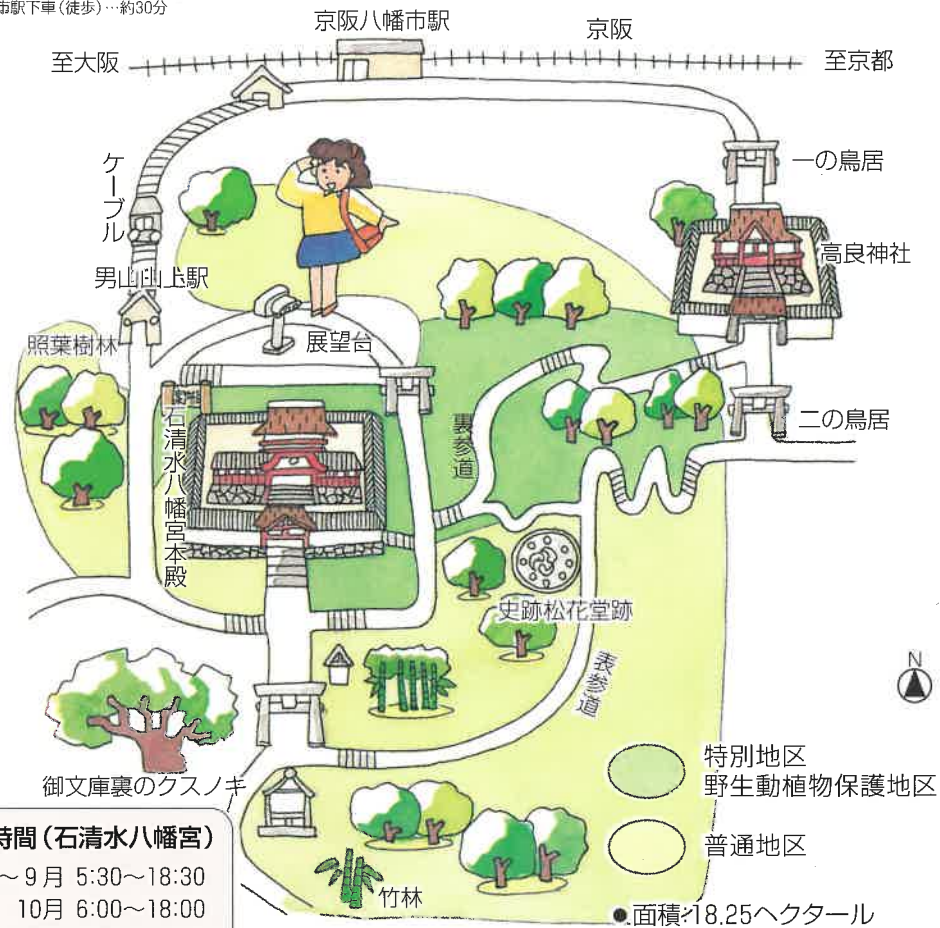


- 京阪八幡市駅からケーブル男山山上駅下車
- 京阪八幡市駅下車(徒歩)…約30分

特別地区に指定されている区域では、自然を改変するような行為は、知事の許可がなければできません。

野生動植物保護地区に指定されている区域では、次の14種類の植物を採取禁止にしています。

イズセンリョウ、イノデ、イワガネソウ、オオカナワラビ、キチジョウソウ、ジュズネノキ、ナガバジャノヒゲ、ノキシノブ、フモトシダ、ベニシダ、ヤブラン、ヤマアイ、ヤマトキホコリ、リョウメンシダ



参拝時間(石清水八幡宮)

- 4月~9月 5:30~18:30
- 10月 6:00~18:00
- 11月~3月 6:30~18:00

●面積:18.25ヘクタール

緑と歴史のやすらぎ いわとやま 岩戸山

歴史的な環境保全地域

大江山は古くからの難所で、千丈ヶ嶽(833m)を主峰とする連峰の総称です。特に鬼伝説の山として名高く、周辺には鬼伝説やその他神話にまつわる遺跡が残され、厚い雲海の中に沈む山容には神秘的な趣が今なお漂っています。


この大江山連峰の東南に位置する岩戸山は、これら歴史的遺産とともに経た時の流れの中で優れた天然林を育んできました。なかでも岩戸山東斜面の植生は、群落組成上特に優れた状態を保持した極相林となっており、イナモリソウ、ヨコグラノキ等の貴重な植物が自生し、専門家にも注目されている地域です。

所在地/福知山市大江町仏性寺日浦ヶ嶽



岩戸山

天の岩戸神社



- 北近畿タンゴ鉄道宮福線大江山口内宮駅(徒歩)…約30分
- 京都縦貫自動車道綾部宮津道路舞鶴大江インターチェンジから…約15km

特別地区に指定されている区域では、自然を改変するような行為は、知事の許可がなければできません。

野生動物保護地区に指定されている区域では、次の14種類の植物を採取禁止にしています。

- イナモリソウ、● イワギリソウ、▲ エビネ、オオツツラフジ、クリハラソウ、▲ コショウノキ、コタニワタリ、コバノチョウセンエノキ、サイハイラン、■ ヤマコミスズ、ムクロジ、▲ メグスリノキ、▲ ヤマイバラ、■ ヨコグラノキ





峰定寺仁王門

自然が歴史を語りかける
 はな せ だい ひ ざん
花背大悲山
 歴史的な環境保全地域

大悲山は、平安時代末期の久寿元年(1154)山岳修験者である観空西念によって創建された峰定寺の境内として山全体が山岳信仰の地となっています。

山容が吉野大峰山に似ているところから北大峰とも呼ばれ、山中には修験道の修練行場となっていた岩場があります。

山ろくの仁王門、その左右に安置されている金剛力士立像、山腹の本堂やその東北隅にある供水所はいずれも重要文化財に指定されています。



峰定寺本堂

所在地/京都市左京区花背原地町



- 叡山電鉄出町柳駅から大慈悲山口(京都バス)……約2時間
- 大慈悲山口から峰定寺(徒歩)……約30分

特別地区に指定されている区域では、自然を改変するような行為は、知事の許可がなければできません。

野生動植物保護地区に指定されている区域では、次の33種類の植物を採取禁止にしています。

- アリドオシラン、イチリンソウ、イワウチワ、イワタバコ、●イワヤシダ、ウラボシ、ノギリシダ、▲エビネ、オオフジシダ、オシヤクザシダ、カラクサイヌワラビ、●ギョウジャニンニク、キヨシミヌワラビ、キヨタキシダ、コウヤコケシノブ、■コケシノブ、■スギラン、●ツルサギソウ、△トガリバインヌワラビ、トガリバメシダ、■ナツエビネ、●ヌカイトチシダモドキ、ハグロソウ、ヒカゲツツジ、ヒメコマツ、▲ヒメサザラン、●フクロシダ、フジシダ、ホソバコケシノブ、ホンシヤクナゲ、ミヤマイラクサ、ミヤマウスラ、ミヤママコナ、★ルイヨウシヨウマ



開門時間等(峰定寺)
 4月～11月 9:00～15:30
 12月～3月 閉門
 ※20名以上の団体及び雨天の場合入山不可

守ろう自然、貴重な遺産
とうのお
当尾
歴史的な環境保全地域

この当尾一帯は、古くは浄土信仰の霊地として栄えたところであり、昭和26年に加茂町に編入されるまで当尾村(塔婆が建ち並ぶ尾根という意味の「塔尾」からきてる。)と呼ばれていました。

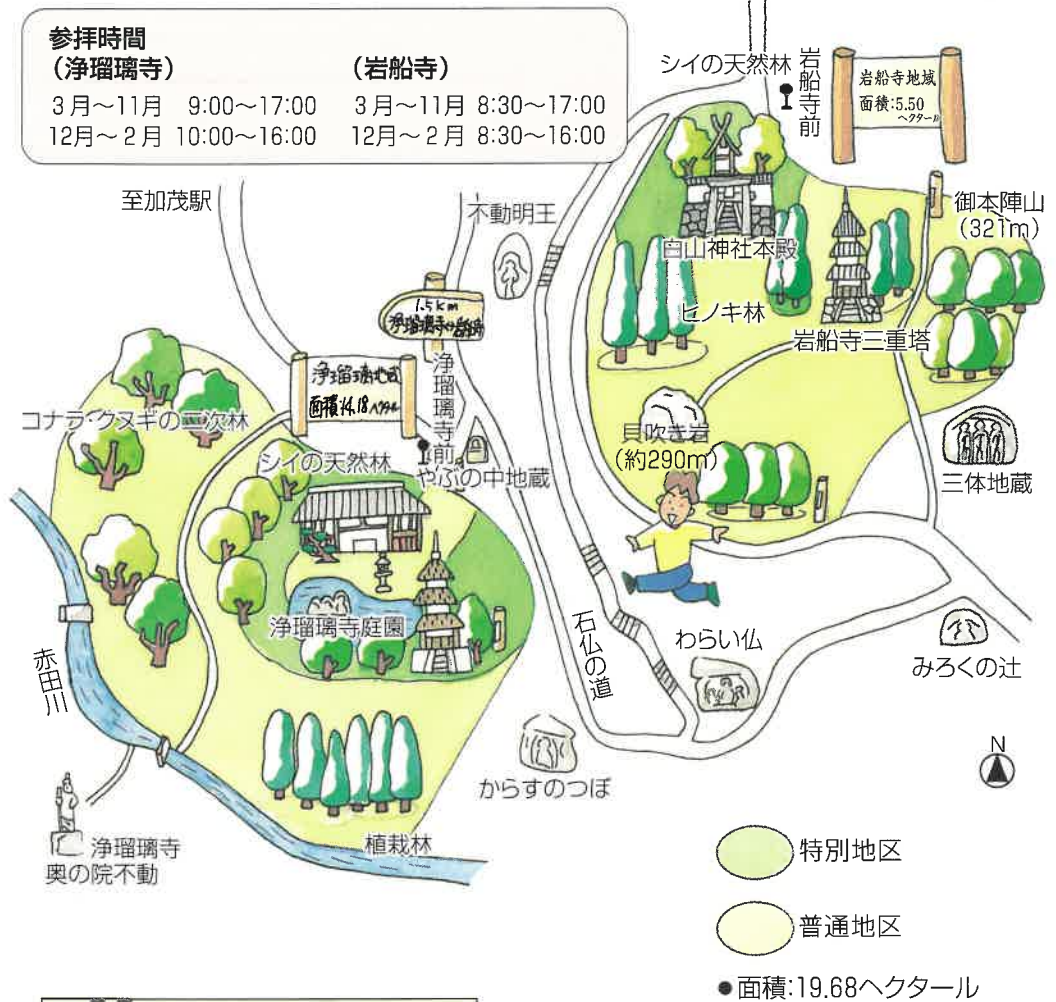
今日、藤原文化の様式を伝える庭園や建築、仏像等の歴史的遺産と一体となった自然環境は多くの人々に親しまれています。

所在地／木津川市加茂町西小及び岩船

浄瑠璃寺庭園 (写真提供：中 淳志)



岩船寺三重塔 (写真提供：中谷昌義)



特別地区に指定されている区域では、自然を改変するような行為は、知事の許可がなければなりません。



- JR加茂駅から岩船寺前又は浄瑠璃寺前 (JRバス) …約30分
- 近鉄奈良駅から浄瑠璃寺前 (奈良交通バス) …約30分





西山山地遠望 金蔵寺仁王門

歴史の語り、自然のうらおい
お しょ やま
小塩山

歴史的な環境保全地域

小塩山には、頂上の淳和天皇陵を始め、中腹には金蔵寺等の歴史的遺産が多数見られます。

なかでも金蔵寺は、奈良時代初期の養老2年(718)に開創された寺院で、平安時代には、都の平安を祈念した西の岩倉とされ、古くから自然が保持されてきました。

また、山ろくを東海自然歩道が通っており、歴史や自然の豊かなハイキングコースとして人々に親しまれています。

所在地/京都市西京区大原野石作町



- 阪急東向日駅から南春日町(阪急バス)…約20分
- 南春日町から金蔵寺(徒歩)…約40分

特別地区に指定されている区域では、自然を改変するような行為は、知事の許可がなければできません。

野生動植物保護地区に指定されている区域では、次の12種類の植物を採取禁止にしています。

アケボノソウ、イワナシ、クロバナヒキオコシ、ササコリ、シャガ、シユウメイギク、シユウジョウバカマ、タムシバ、ツルマサキ、ヒメコマツ、ボダイジュ、モミ

開門時間(金蔵寺)

8:00~17:00



● 面積:28.38ヘクタール

自然がはぐくむ豊かな歴史

鷲峰山

歴史的な自然環境保全地域

鷲峰山の山頂付近は、7世紀末頃、役小角によって開創されたと伝えられる金胎寺を中心に山岳霊場の地として、古くから自然が保持されてきました。

この山の東方斜面は金胎寺の行場となっており、奇岩怪石が多く、特異な景観を呈しています。

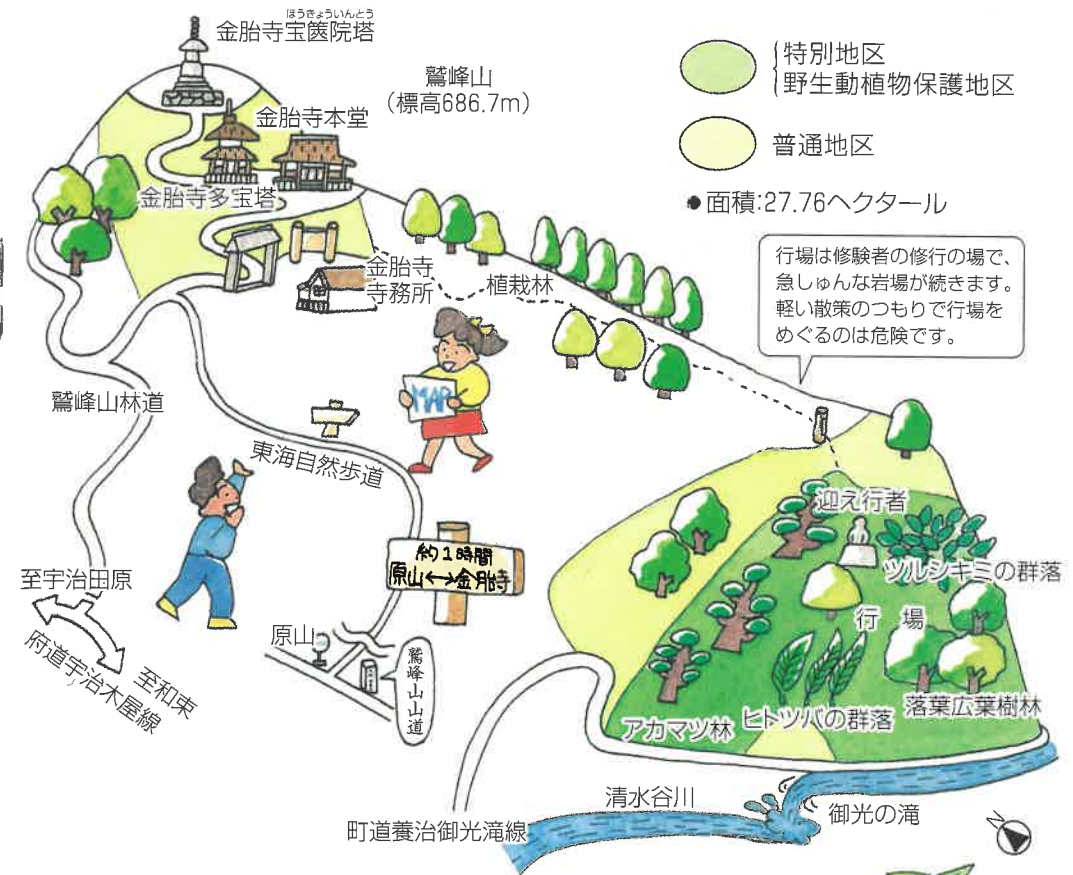
また、境内を東海自然歩道が通っており、歴史と自然の豊かなハイキングコースとして人々に親しまれています。(行場に入るには、申し込みが必要です。)

所在地／相楽郡和東町大字原山小字鷲峰山

金胎寺多宝塔



御光の滝



- JR加茂駅から原山 (JRバス近城線) …約30分
- 原山から金胎寺 (徒歩) …約1時間



特別地区に指定されている区域では、自然を改変するような行為は、知事の許可がなければできません。

野生動植物保護地区に指定されている区域では、次の11種類の植物を採取禁止にしています。

アカガシ、イチヤクソウ、イヌブナ、イワタバコ、ウラボシ、カゴノキ、カヤ、クロウメドキ、ツルシキミ、ツルマサキ、ヒトツバ



二の丸跡

歴史が織りなす豊かな自然

権現山

歴史的な環境保全地域

権現山は古くは山祇山と呼ばれ農耕の神としてあがられていました。14世紀末頃には、吉原山城が築かれ、信仰対象として蔵王権現が祭られました。その後、焼失しましたが、蔵王権現は本丸跡に再興され、今は金峰神社奥宮に受け継がれています。

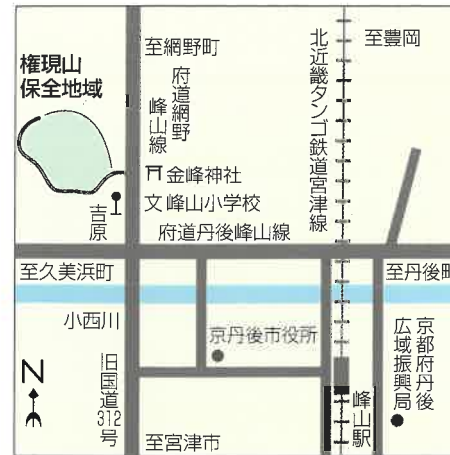
この山は、これらの歴史的背景の中で生まれ、自然が保持されてきました。

二の丸跡からは日本海が望め、町民の憩いの場として、また、手軽なハイキングコースとして親しまれています。

所在地／京丹後市峰山町吉原権現山



金峰神社奥宮



- 北近畿タンゴ鉄道宮津線峰山駅から吉原(丹後海陸交通バス)…約15分
- 吉原から権現山(徒歩)…約5分

特別地区に指定されている区域では、自然を改変するような行為は、知事の許可がなければできません。

野生動植物保護地区に指定されている区域では、次の22種類の植物を採取禁止にしています。

- ▲イチヤクソウ、ウラボシ、オウレン、▲コブシ、シュンラン、シライトソウ、■ジンバイソウ、スダシ、△タジマタムラソウ、ツガ、ツクバネノキ、ツルマサキ、トキワイガク、■オトコエビネ、●ヒメシヤガ、マンリョウ、■ミスミンウ、ミスササ、ミヤマウスラ、モミ、ヤブムラサキ、リンボク



- 特別地区
- 野生動植物保護地区
- 普通地区

● 面積: 14.83ヘクタール



自然が語る歴史の重さ
ぜん じょう じ
禅定寺

歴史的な自然環境保全地域


禅定寺は、奈良東大寺の別当であった平崇が、平安時代中期に建立した華嚴宗の寺院で、創立当時は、藤原摂関家とのつながりも深く、広大な山林を所有し、多くの堂塔が建てられました。

戦国時代には、寺運は衰退しましたが江戸時代前期に禅定寺中興の祖とされている月舟が再興し、曹洞宗の寺院として整備され現在に至っています。


現在も、開基当時に造立されたと伝えられる十一面観音立像等の仏像など数々の重要文化財が保存されるとともに、五輪石塔や山門などの歴史的遺産が周囲の自然環境と一帯となって歴史的風土を形成しています。

■所在地／綴喜郡宇治田原町大字禅定寺

禅定寺山門



禅定寺参道



野生動植物保護地区に指定されている区域では、次の12種類の植物を採取禁止にしています。

アケボノソウ、コマヤマスマシ、シオデ、シュンラン、タマミズキ、ノキシノブ、ハネミヌエシユ、ヒトリシズカ、ホソバダバ、マンリョウ、ヤマジノホトギス、ヤマノイモ



- 京阪宇治駅から禅定寺前(京阪宇治交通バス)…約35分
- JR山城青谷駅から維中前乗換え禅定寺前(京阪宇治交通バス)…約30分

参拝時間(禅定寺)

9:00~17:00

● 特別地区
● 野生動植物保護地区

○ 普通地区

●面積:15.60ヘクタール

特別地区に指定されている区域では、自然を改変するような行為は、知事の許可がなければできません。





常照皇寺境内

四季の彩り、豊かな自然

常照皇寺

歴史的な環境保全地域

常照皇寺は、光厳法皇によって貞治元年（1362年）に開かれ、歴代天皇の帰依を得た皇室ゆかりの寺であり、臨済宗天竜寺派に属する禅宗寺院です。

府の史跡に指定されている境内には、国の天然記念物である「九重桜」をはじめ、御所から株分けしたといわれる「左近の桜」、一重と八重が一枝に咲く「御車返しの桜」など桜の名木があり、観桜期には大へんな賑わいをみせます。

また、寺門前を流れる大堰川（桂川）に掛かる山陵橋からの保全地域の眺めは、四季おりおりの変化もすばらしく、なだらかな山容と相まって山号の大雄山と呼ぶにふさわしいものです。

■所在地／京都市右京区京北井戸町



国指定天然記念物 九重桜



- JR京都駅から周山（JRバス）……約1時間30分
- 周山から山国御陵前（京北ふるさとバス）……約15分

● 特別地区
● 野生動植物保護地区

● 普通地区

● 面積：29.37ヘクタール



特別地区に指定されている区域では、自然を改変するような行為は、知事の許可がなければできません。

野生動植物保護地区に指定されている区域では、次の11種類の植物を採取禁止にしています。

モミ、ツガ、ゴヨウマツ、ソゴ、タムシバ、ホオノキ、コシアブラ、マルバマンサク、チゴユリ、ツルシキミ、コソクバネウツギ

参拝時間（常照皇寺）

9:00～16:30



つつみ込む緑に伝わる歴史の遺産

金剛院

歴史的な自然環境保全地域

金剛院は、平安前期の天長6年(829)に弘法大師の弟子である高岳親王(真如法親王)によって開かれたのが始まりと伝えられています。

現在、境内には重要文化財の三重塔や本堂、雲山閣などの伽藍が立ち並び、背景のモミ林やシイ・カシ林などの優れた自然環境と一体となって、すばらしい景観を形づいています。そのほかにも、細川幽斎(藤孝)の作庭と伝わる小池庭や高岳親王のお手植と伝わる「千年ガヤ」があり、境内数百本のもみじが芽吹く新緑の季節や色づく紅葉の季節には、各地から多くの人がこの地を訪れます。

所在地/舞鶴市大字鹿原

重要文化財 三重塔



本堂



特別地区に指定されている区域では、自然を改変するような行為は、知事の許可がなければできません。

野生動植物保護地区に指定されている区域では、次の9種類の植物を採取禁止にしています。

イノテ、シュンラン、エビネ類、ショウジョウバカマ、チゴクリ、ツルシキミ、トキワイカリソウ、ミヤマウズラ、ヤマジノホトギス

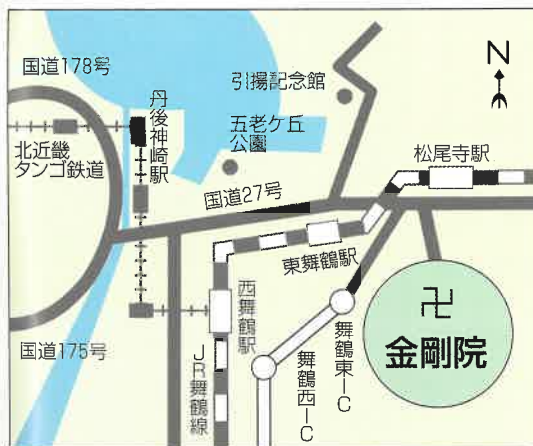
参拝時間(金剛院)

9:00~16:00

● 特別地区
● 野生動植物保護地区

● 普通地区

● 面積:106.38ヘクタール



● JR松尾寺駅から金剛院(徒歩)・・・約20分



伏条台杉

やさしい森の息づかいを感じる自然

片波川源流域

自然環境保全地域

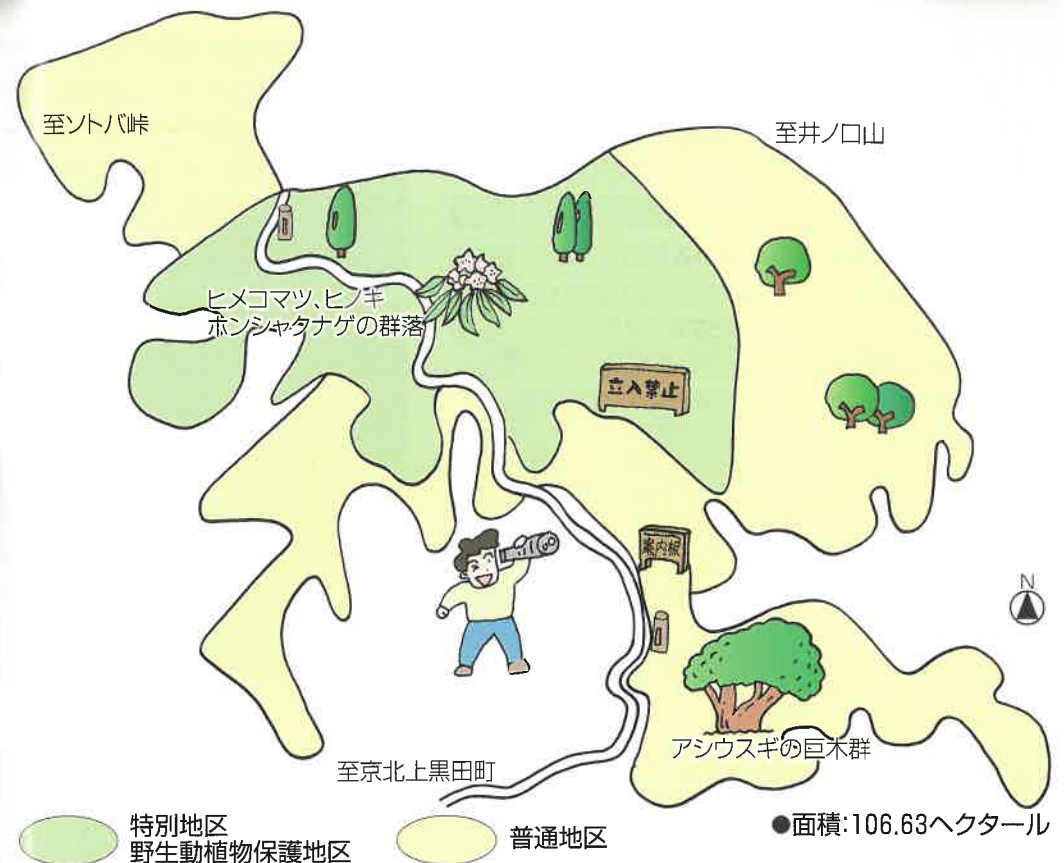
片波川源流域は、古くから御用御料として守られてきた府内でも数少ない原生的な自然環境が残る地域です。特に立地条件の厳しい稜岩崖上に局地的に成立している植生は自然度が高く、一帯にホンシャクナゲの古木も見られます。

また、伏条台杉と呼ばれるアシウスギの巨木は、一本の根株から複数の幹が立ち上がった特異な形をしているもので、北山地域特有の自然景観を象徴する巨木群を形成しています。

■所在地／京都市右京区京北上黒田町・京北下黒田町・京北宮町・左京区広河原菅原町



イヌブナ芽吹き (写真提供:伊藤五美)



特別地区に指定されている区域では、自然を改変するような行為は、知事の許可がなければできません。
 特別地区・野生動植物保護地区は、貴重な生態系を守るために立入禁止になっています。
 保全地域内に立ち入る場合は、事前に申込が必要です。



野生動植物保護地区に指定されている地区では、次の23種類の動植物を採取・捕獲等の行為を禁止にしています。

- (動物)
 ▲エゾハルゼミ・ヒサマツミドリシジミ・▲ヒダサンショウウオ・フジミドリシジミ・ムカシトンボ・▲ムカシヤンマ
 (植物)
 アシウスギ・イケマ・イヌブナ・イワウチワ・ウラジロガシ・エソユズリハ・キヨスミヒメフラビ・クリ・コミネカエデ・デウノタツナミソウ・ミスナラ・ヒカゲツツジ・■ヒトツボクロ・ヒノキ・ヒメコマツ・フナ・ホンシャクナゲ

人と自然が織りなす森の豊かさ

丹後上世屋内山

自然環境保全地域

丹後上世屋内山地域は、府内有数のブナ林が、近畿地方の中では標高450メートル前後と低い地点から分布が見られます。また、「大ブナ」と呼ばれる巨大なブナは、京丹後市の天然記念物にもなっています。

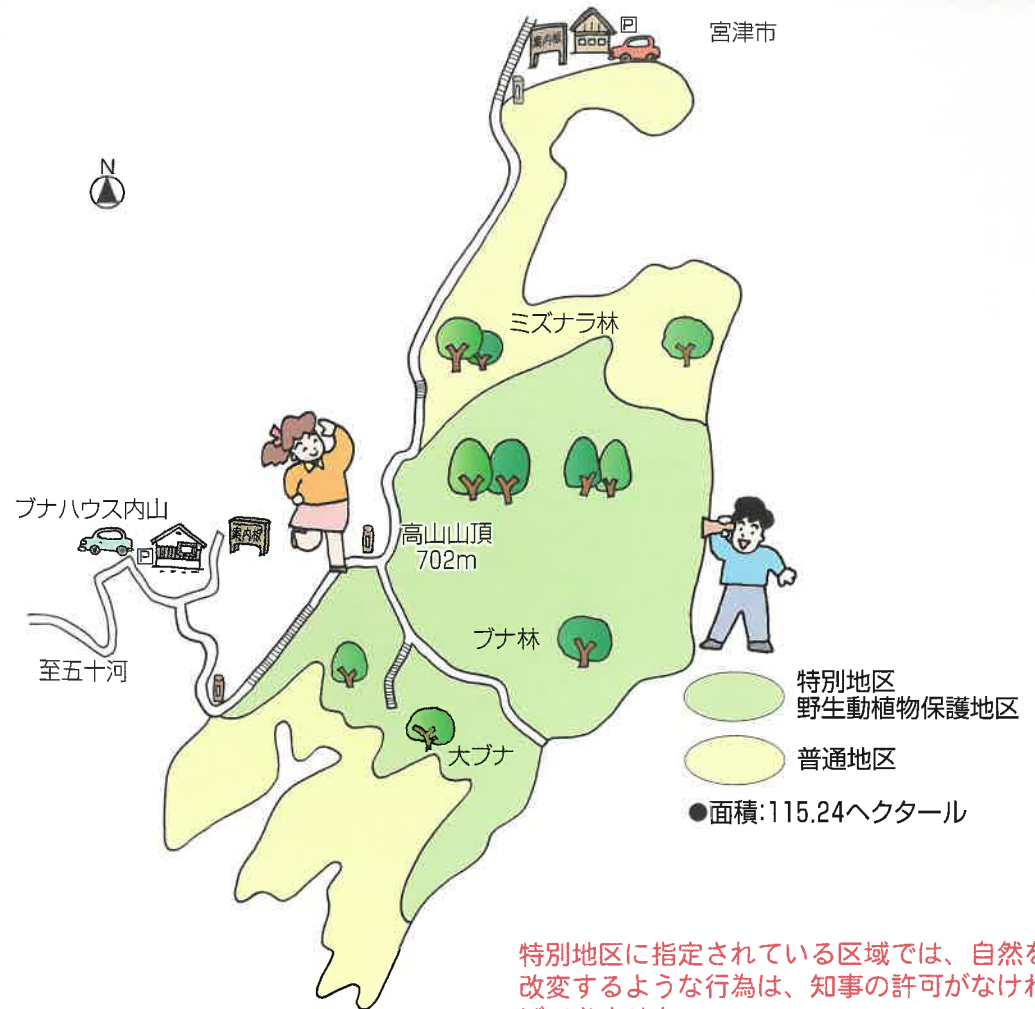
ここでは、古くから炭焼きや柴刈りなど地域住民の暮らしや営みと深い関わりを持ちながら貴重な自然環境が守られてきています。

■所在地／宮津市上世屋・京丹後市大宮町五十河

ブナ林



大ブナ



特別地区に指定されている区域では、自然を改変するような行為は、知事の許可がなければできません。

野生動植物保護地区に指定されている区域では、次の21種類の動植物を採取・捕獲等の行為を禁止にしています。

(動物)

▲ヒダサンショウウオ・タコガエル・コルリクワガタ・▲ギフチョウ・ミヤマカラスアゲハ・ヒサマツミドリシジミ・▲オオムラサキ

(植物)

■ナツエビネ・▲シガバチソウ・●オオヤマサギソウ・■ミスミンソウ・●アズマシロカネソウ・ブナ・イヌブナ・ミズナラ・ウラジロガシ・アカガシ・アツミカンアオイ・ナガバモミジイチゴ・△タジマタムラソウ・△オオモミジガサ

