

都議第1760号

舞鶴都市計画区域区分の変更

都議第1761号

舞鶴都市計画臨港地区の変更

舞鶴市

計画概要

変更位置 舞鶴市字下安久地域の一部

変更面積 約3.6ha

変更内容

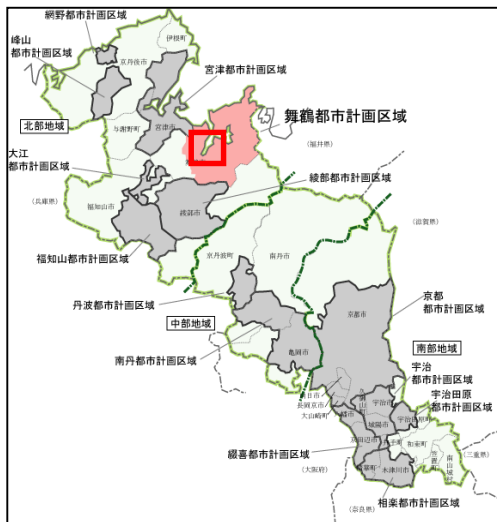
	変更	現行
区域区分	市街化区域	市街化調整区域
地域地区	臨港地区	-

変更理由

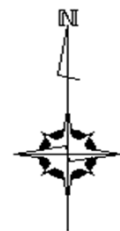
平成6年度から港湾整備を進めている舞鶴国際ふ頭については、平成22年度に一部供用開始したところであるが、今回、新たに一部区域のふ頭用地の埋立がしゅん功したことから、市街化区域に編入し計画的な市街地整備を図るもの。

また、臨港地区に指定し港湾の利用を増進するとともに適切かつ円滑な管理運営を行うもの。

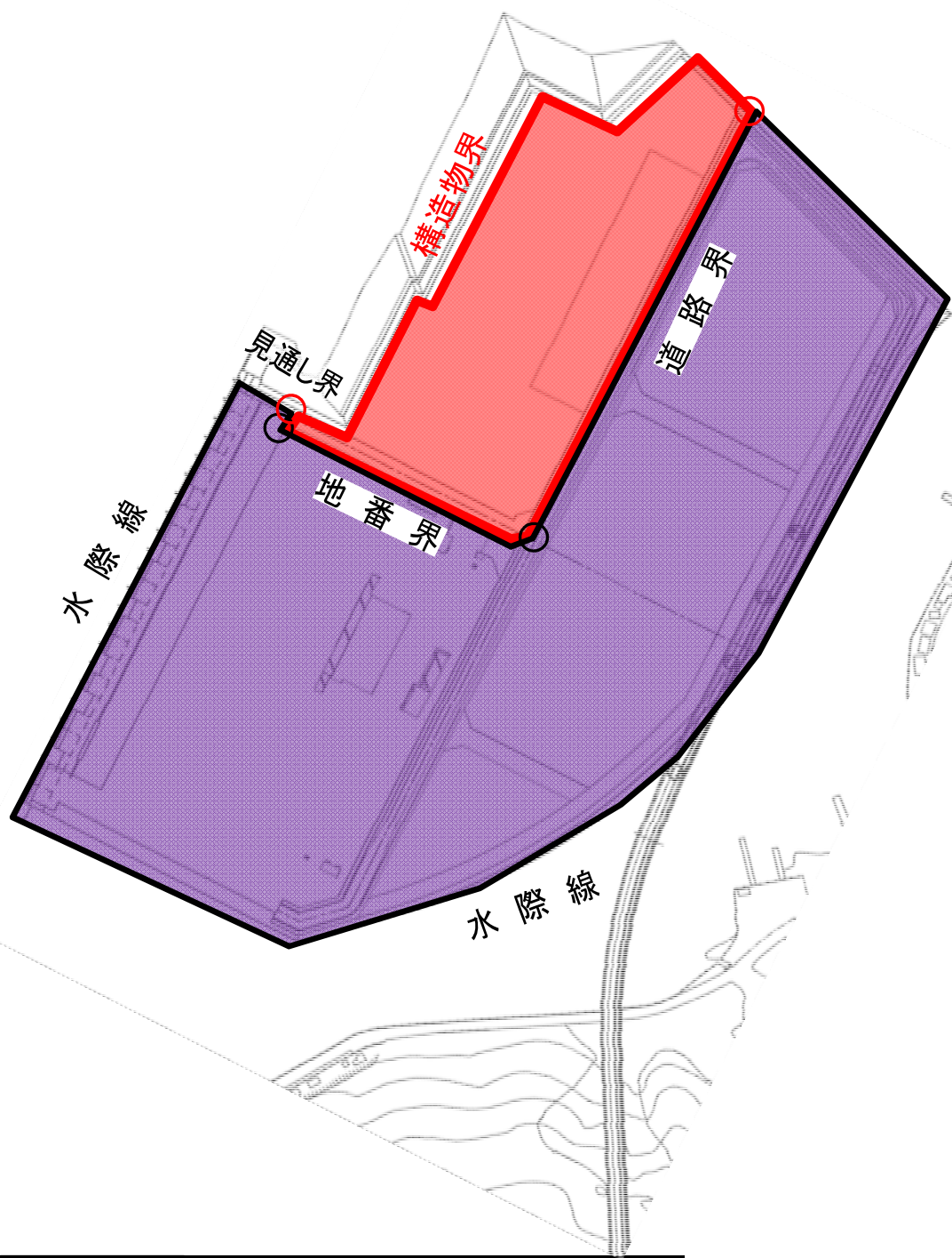
位置図



舞鶴都市計画  
区域区分及び臨港地区の変更  
計画図(案)



— 都市計画を  
変更する区域



	変更	現行
区域区分	市街化区域	市街化調整区域
地域地区	臨港地区	—