

【関係資料12】

飲食物摂取制限に関する指標

対 象	放射性ヨウ素（混合核種の代表核種： ^{131}I ）
飲料水	$3 \times 10^2 \text{Bq} / \text{kg}$ 以上
牛乳・乳製品	
野菜類（根菜・芋類を除く。）	$2 \times 10^3 \text{Bq} / \text{kg}$ 以上

対 象	放射 性 セ シ ウ ム
飲料水	$2 \times 10^2 \text{Bq} / \text{kg}$ 以上
牛乳・乳製品	
野菜類	$5 \times 10^2 \text{Bq} / \text{kg}$ 以上
穀類	
肉・卵・魚・その他	

対 象	ウ ラ ン
飲料水	$20 \text{Bq} / \text{kg}$ 以上
牛乳・乳製品	
野菜類	$1 \times 10^2 \text{Bq} / \text{kg}$ 以上
穀類	
肉・卵・魚・その他	

対 象	プルトニウム及び超ウラン元素のアルファ核種 (^{238}Pu 、 ^{239}Pu 、 ^{240}Pu 、 ^{242}Pu 、 ^{241}Am 、 ^{242}Cm 、 ^{243}Cm 、 ^{244}Cm の放射能濃度の合計)
飲料水	$1 \text{Bq} / \text{kg}$ 以上
牛乳・乳製品	
野菜類	$10 \text{Bq} / \text{kg}$ 以上
穀類	
肉・卵・魚・その他	

(注) 乳児用として市販される食品の摂取制限の指標としては、ウランについては $20 \text{Bq} / \text{kg}$ を、プルトニウム及び超ウラン元素のアルファ核種については $1 \text{Bq} / \text{kg}$ を適用するものとする。ただし、この基準は、調理された食事に供される形のものに適用されるものとする。

観光客等の入込状況等

資料：舞鶴市、綾部市、宮津市、南丹市

(舞鶴市)

地域名	高浜発電所からの (大飯発電所からの)		季節別入込客数(単位:人)					主な観光物	
	方位	距離		4~6月	7~9月	10~12月	1~3月		年間
上安	西南西	16.0 km	1日当たりの 入込客数	137	188	131	43	45,683	五老スカイタワー
			ピーク日の 入込客数	-	-	-	-		
			1日当たりの 宿泊者数	-	-	-	-		
			ピーク日の 宿泊者数	-	-	-	-		
浜	西南西	12.0	1日当たりの 入込客数	162	265	210	108	68,120	赤れんが博物館
			ピーク日の 入込客数	-	-	-	-		
			1日当たりの 宿泊者数	-	-	-	-		
			ピーク日の 宿泊者数	-	-	-	-		
平	西	10.2	1日当たりの 入込客数	365	349	387	214	120,152	舞鶴引揚記念館
			ピーク日の 入込客数	-	-	-	-		
			1日当たりの 宿泊者数	-	-	-	-		
			ピーク日の 宿泊者数	-	-	-	-		
下福井	西南西	19.4	1日当たりの 入込客数	2,337	3,791	3,160	1,783	1,003,576	舞鶴港とれとれ センター
			ピーク日の 入込客数	-	-	-	-		
			1日当たりの 宿泊者数	-	-	-	-		
			ピーク日の 宿泊者数	-	-	-	-		
鹿原	南西 (西南西)	7.3 (19.8)	1日当たりの 入込客数	21	21	84	5	11,930	金剛院
			ピーク日の 入込客数	-	-	-	-		
			1日当たりの 宿泊者数	-	-	-	-		
			ピーク日の 宿泊者数	-	-	-	-		

地域名	高浜発電所からの (大飯発電所からの)		季節別入込客数(単位:人)					主な観光物	
	方位	距離		4~6月	7~9月	10~12月	1~3月		年間
松尾	南西 (西南西)	km 4.3 (17.3)	1日当たりの 入込客数	166	106	94	78	40,500	松尾寺
			ピーク日の 入込客数	-	-	-	-		
			1日当たりの 宿泊者数	-	-	-	-		
			ピーク日の 宿泊者数	-	-	-	-		
神崎	西	18.8	1日当たりの 入込客数	-	670	-	-	40,872	神崎海水浴場
			ピーク日の 入込客数	-	-	-	-		
			1日当たりの 宿泊者数	-	-	-	-		
			ピーク日の 宿泊者数	-	-	-	-		
小橋	西北西	10.1	1日当たりの 入込客数	-	307	-	-	18,708	竜宮浜海水浴場
			ピーク日の 入込客数	-	-	-	-		
			1日当たりの 宿泊者数	-	-	-	-		
			ピーク日の 宿泊者数	-	-	-	-		
野原	北西 (西)	8.7 (20.5)	1日当たりの 入込客数	-	219	-	-	13,330	野原海水浴場
			ピーク日の 入込客数	-	-	-	-		
			1日当たりの 宿泊者数	-	-	-	-		
			ピーク日の 宿泊者数	-	-	-	-		
余部下	西南西	12.5	1日当たりの 入込客数	274	306	244	155	89,552	海軍記念館 自衛隊棧橋
			ピーク日の 入込客数	-	-	-	-		
			1日当たりの 宿泊者数	-	-	-	-		
			ピーク日の 宿泊者数	-	-	-	-		

地域名	高浜発電所からの (大飯発電所からの)		季節別入込客数(単位:人)					主な観光物	
	方位	距離		4~6月	7~9月	10~12月	1~3月		年間
栃尾	西 (西)	5.3 (18.6)	1日当たりの 入込客数	77	69	76	11	21,296	舞鶴カントリー クラブ
			ピーク日の 入込客数	-	-	-	-		
			1日当たりの 宿泊者数	-	-	-	-		
			ピーク日の 宿泊者数	-	-	-	-		
岡安	西南西 (西南西)	6.7 (19.9)	1日当たりの 入込客数	384	25	9	2	6,706	青葉山ろく公園
			ピーク日の 入込客数	-	-	-	-		
			1日当たりの 宿泊者数	-	-	-	-		
			ピーク日の 宿泊者数	-	-	-	-		
三浜	西	10.0	1日当たりの 入込客数	237	92	33	43	36,796	舞鶴自然文化園
			ピーク日の 入込客数	-	-	-	-		
			1日当たりの 宿泊者数	-	-	-	-		
			ピーク日の 宿泊者数	-	-	-	-		
千歳	西	14.4	1日当たりの 入込客数	251	338	163	132	80,772	舞鶴親海公園
			ピーク日の 入込客数	-	-	-	-		
			1日当たりの 宿泊者数	-	-	-	-		
			ピーク日の 宿泊者数	-	-	-	-		
瀬崎	西	14.5	1日当たりの 入込客数	248	227	189	152	74,607	舞鶴ふるるファ ーム
			ピーク日の 入込客数	-	-	-	-		
			1日当たりの 宿泊者数	-	-	-	-		
			ピーク日の 宿泊者数	-	-	-	-		

地域名	高浜発電所からの (大飯発電所からの)		季節別入込客数(単位:人)					主な観光物	
	方位	距離		4~6月	7~9月	10~12月	1~3月		年間
北吸	西南西	2.0 km	1日当たりの 入込客数	76	80	85	64	27,802	まいづる知恵蔵
			ピーク日の 入込客数	-	-	-	-		
			1日当たりの 宿泊者数	-	-	-	-		
			ピーク日の 宿泊者数	-	-	-	-		

(綾部市)

地域名	高浜発電所からの (大飯発電所からの)		季節別入込客数(単位:人)					主な観光物	
	方位	距離		4~6月	7~9月	10~12月	1~3月		年間
山内	南南西	17.2 km	1日当たりの 入込客数	345	342	320	311	120,243	あやべ温泉 あやべ青少年 山の家 二王公園
			ピーク日の 入込客数	-	-	-	-		
			1日当たりの 宿泊者数	-	-	-	-		
			ピーク日の 宿泊者数	-	-	-	-		
石橋	南南西	20.1 km	1日当たりの 入込客数	4	6	5	9	2,184	上林山荘
			ピーク日の 入込客数	-	-	-	-		
			1日当たりの 宿泊者数	1	4	1	2		
			ピーク日の 宿泊者数	-	-	-	-		

(宮津市)

地域名	高浜発電所からの (大飯発電所からの)		季節別入込客数(単位:人)					主な観光物	
	方位	距離		4~6月	7~9月	10~12月	1~3月		年間
由良	西	20.0 km	1日当たりの 入込客数	13	2,168	35	39	207,400	海水浴場 温泉 みかん
			ピーク日の 入込客数	-	-	-	-		
			1日当たりの 宿泊者数	3	420	7	8		
			ピーク日の 宿泊者数	-	-	-	-		

(南丹市)

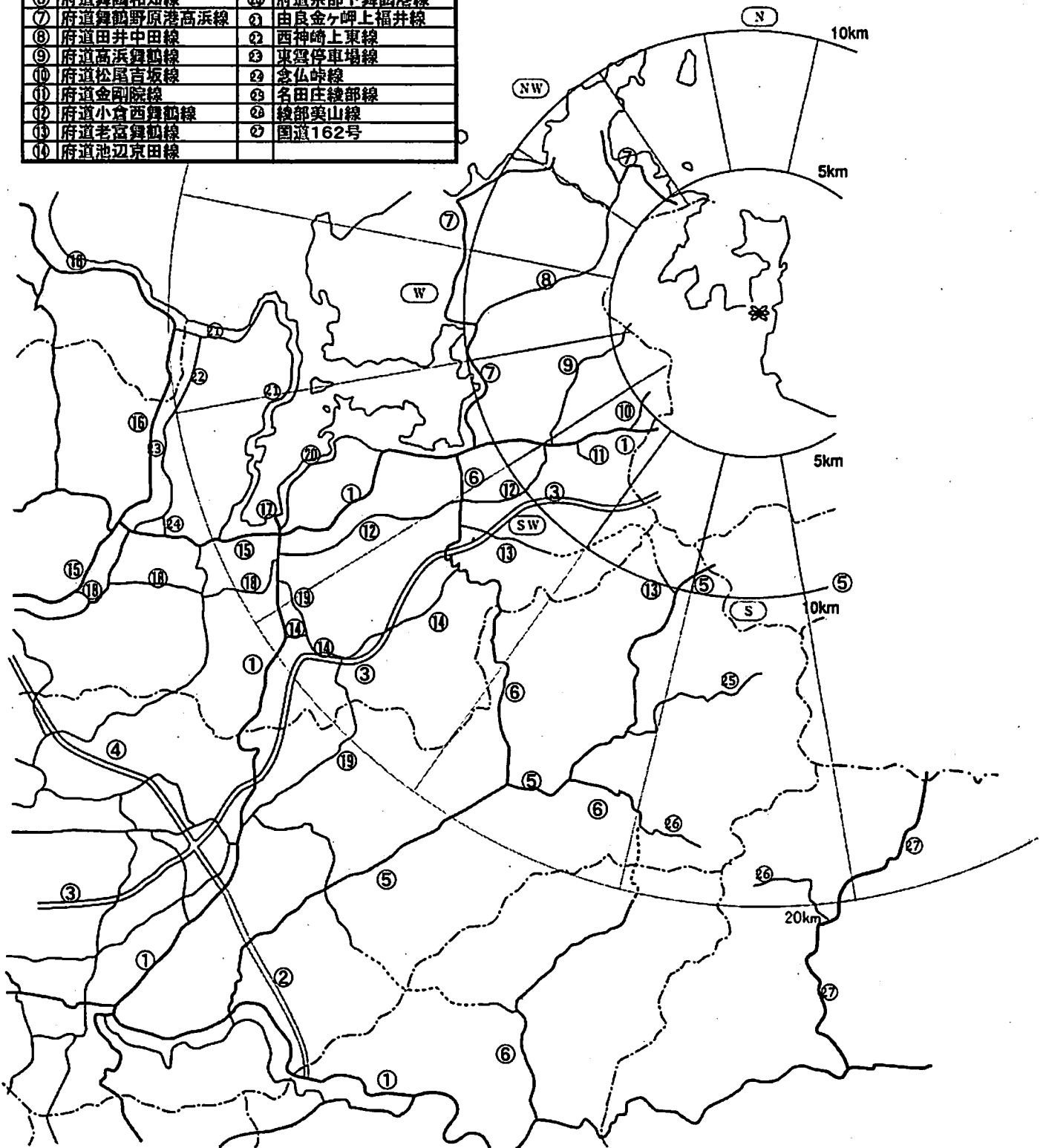
地域名	高浜発電所からの (大飯発電所からの)		季節別入込客数(単位:人)					主な観光物	
	方位	距離		4~6月	7~9月	10~12月	1~3月		年間
知井	南南東 (南南西)	26.0 (25.0) km	1日当たりの 入込客数	874	848	1,009	364	283,137	かやぶきの里 自然文化村
			ピーク日の 入込客数	-	-	-	-		
			1日当たりの 宿泊者数	21	28	25	10		
			ピーク日の 宿泊者数	-	-	-	-		

【関係資料14】

主要道路の概況(1)

資料：府道路管理課
日本道路公団福知山管理事務所

No.	道路名	No.	道路名
①	国道27号	⑮	国道175号
②	丹波綾部道路	⑯	国道178号
③	舞鶴若狭自動車道	⑰	国道177号
④	綾部宮津道路	⑱	府道志高西舞鶴線
⑤	府道小浜綾部線	⑲	府道舞鶴綾部福知山線
⑥	府道舞鶴和知線	⑳	府道余部下舞鶴港線
⑦	府道舞鶴野原港高浜線	㉑	由良金ヶ岬上福井線
⑧	府道田井中田線	㉒	西神崎上東線
⑨	府道高浜舞鶴線	㉓	東雲停車場線
⑩	府道松尾吉坂線	㉔	念仏峠線
⑪	府道金剛院線	㉕	名田庄綾部線
⑫	府道小倉西舞鶴線	㉖	綾部美山線
⑬	府道老高舞鶴線	㉗	国道162号
⑭	府道池辺京田線		



主要道路の概況(2)

資料：近畿地方整備局和知山河川国道事務所 (平成23年4月1日現在)
 府道路路管理課 (平成23年4月1日現在)
 西日本高速道路㈱関西支社 (平成23年4月1日現在)

図面番号	区分	路線名	区 間	距離 (km)	車道幅員 (m)	路面状況	橋 梁 (トンネル)			周辺地域名	備 考
							名 称	幅員 (m)	重量 (高さ) 制限		
①	一 国 道	27号	舞鶴市吉坂 (府境)	15.2	6.0 ~ 9.2	舗 装	宵 菜 陸 道	6.0	4.5m	松尾、吉坂、鹿原、安岡、小倉、小倉団地、田中東、田中西、田中団地、田中高専宿舍、市場上、泉源寺、高屋、愛宕中	横断歩道橋 8か所 高さ制限 4.5m A：上り線 B：下り線
			田 中 橋				6.5	25.0t			
			宵 菜 大 橋				6.5	25.0t			
			千 歳 橋				9.2	25.0t			
			万 代 橋				6.5	25.0t			
			白 糸 橋				9.2	25.0t			
			五老トンネル (上り)				5.5	4.5m			
			五老トンネル (下り)				6.5	4.5m			
			A米田川橋				6.5	25.0t			
			B米田川橋				6.5	25.0t			
			新相生橋	13.0	25.0t						
			舞鶴市大字魚屋 (大手交差点) (国道175号会合点)	19.6	5.5 ~ 7.0	舗 装	舞 鶴 陸 橋	7.0	25.0t	横断歩道橋 2か所 高さ制限 4.5m	
			山 崎 橋				7.0	25.0t			
			京田跨線橋				7.0	25.0t			
			渡り瀬橋				7.0	25.0t			
			一ノ瀬橋				7.0	25.0t			
			ハシ谷橋				7.0	25.0t			
			和紙の里橋				7.0	25.0t			
			河 鹿 橋				7.0	25.0t			
			黒谷大橋				7.0	25.0t			
			谷 口 橋				7.0	25.0t			
			馬 繁 橋				7.0	25.0t			
			上杉跨線橋				6.0	25.0t			
			下八田橋				5.5	25.0t			
			綾部市味方町 (綾部大橋) (国道173号会合点)	29.2	3.5 ~ 7.0	舗 装	肥 後 橋	4.9	25.0t	横断歩道橋 1か所 高さ制限 4.5m	
			井 坪 大 橋				7.0	25.0t			
			和知第一大橋				7.0	25.0t			
			出 野 橋				7.0	25.0t			
			塩 出 橋				7.0	25.0t			
			稲 次 橋				7.0	25.0t			
柳 原 橋	7.0	25.0t									
荒 倉 橋	7.0	25.0t									
安 栖 里 橋	7.0	25.0t									
和知第二大橋	7.0	25.0t									
和知トンネル	7.0	4.5m									
升谷橋(上り)	3.5	25.0t									
舞鶴市大字魚屋 (大手交差点) (国道175号会合点)	15.2	6.0 ~ 9.2	舗 装	宵 菜 陸 道	6.0	4.5m	松尾、吉坂、鹿原、安岡、小倉、小倉団地、田中東、田中西、田中団地、田中高専宿舍、市場上、泉源寺、高屋、愛宕中	横断歩道橋 8か所 高さ制限 4.5m A：上り線 B：下り線			
田 中 橋				6.5	25.0t						
宵 菜 大 橋				6.5	25.0t						
千 歳 橋				9.2	25.0t						
万 代 橋				6.5	25.0t						
白 糸 橋				9.2	25.0t						
五老トンネル (上り)				5.5	4.5m						
五老トンネル (下り)				6.5	4.5m						
A米田川橋				6.5	25.0t						
B米田川橋				6.5	25.0t						
新相生橋	13.0	25.0t									
舞鶴市大字魚屋 (大手交差点) (国道175号会合点)	19.6	5.5 ~ 7.0	舗 装	舞 鶴 陸 橋	7.0	25.0t	横断歩道橋 2か所 高さ制限 4.5m				
山 崎 橋				7.0	25.0t						
京田跨線橋				7.0	25.0t						
渡り瀬橋				7.0	25.0t						
一ノ瀬橋				7.0	25.0t						
ハシ谷橋				7.0	25.0t						
和紙の里橋				7.0	25.0t						
河 鹿 橋				7.0	25.0t						
黒谷大橋				7.0	25.0t						
谷 口 橋				7.0	25.0t						
馬 繁 橋				7.0	25.0t						
上杉跨線橋				6.0	25.0t						
下八田橋				5.5	25.0t						
綾部市味方町 (綾部大橋) (国道173号会合点)	29.2	3.5 ~ 7.0	舗 装	肥 後 橋	4.9	25.0t	横断歩道橋 1か所 高さ制限 4.5m				
井 坪 大 橋				7.0	25.0t						
和知第一大橋				7.0	25.0t						
出 野 橋				7.0	25.0t						
塩 出 橋				7.0	25.0t						
稲 次 橋				7.0	25.0t						
柳 原 橋				7.0	25.0t						
荒 倉 橋				7.0	25.0t						
安 栖 里 橋				7.0	25.0t						
和知第二大橋				7.0	25.0t						
和知トンネル				7.0	4.5m						
升谷橋(上り)	3.5	25.0t									
京丹波町字蒲生 (国道9号会合点)	29.2	3.5 ~ 7.0	舗 装	肥 後 橋	4.9	25.0t	横断歩道橋 1か所 高さ制限 4.5m				
井 坪 大 橋				7.0	25.0t						
和知第一大橋				7.0	25.0t						
出 野 橋				7.0	25.0t						
塩 出 橋				7.0	25.0t						
稲 次 橋				7.0	25.0t						
柳 原 橋				7.0	25.0t						
荒 倉 橋				7.0	25.0t						
安 栖 里 橋				7.0	25.0t						
和知第二大橋				7.0	25.0t						
和知トンネル	7.0	4.5m									
升谷橋(上り)	3.5	25.0t									

図面番号	区分	路線名	区 間	距離 (km)	車道 幅員 (m)	路面 状 況	橋 梁 (トンネル)			周辺地域名	備 考
							名 称	幅員 (m)	重 量 (高さ) 制 限		
①	一般 国道	27号	綾部市味方町(綾部大橋) (国道173号会合点) } 京丹波町字蒲生 (国道9号会合点)	26.5	3.5 ~ 6.5	舗 装	升谷橋(下り)	3.5	25.0t		横断歩道橋 1か所 高さ制限 4.5m
							中山橋	6.5	25.0t		
							白土橋	5.5	25.0t		
							高屋川橋	7.0	25.0t		
							三本松跨線橋	7.0	25.0t		
							畑川橋	7.0	25.0t		
赤瀬川橋	7.0	25.0t									
②	自動車 専用道 路	丹波綾 部道路	京丹波町才原 (京丹波わちI.C) } 綾部市七百石町 (綾部JCT)	10.3	3.5	舗 装	A八田川橋	3.5	25.0t		暫定二車線 道路 A: 上り線 B: 下り線
							B八田川橋	3.5	"		
							A高城第一トンネル B高城第一トンネル	3.5	4.5m		
							A高城第二トンネル B高城第二トンネル	3.5	4.5m		
A七百石第一橋 B七百石第一橋	3.5	25.0t									
③	高速自 動車 国道	舞鶴若 狹自動 車道	福知山市(府境) } 福知山市字長田野 (福知山I.C)	8.9	7.0	舗 装	A丹波第二トンネル B "	7.0	4.5m		跨高速道路 橋 3か所 高さ制限 4.5m A: 上り線 B: 下り線
							A官高架橋 B "	7.0	20.0t		
							A土師川橋 B "	7.0	20.0t		
							A多保市高架橋 B "	7.0	20.0t		
							A山田川橋 B "	7.0	20.0t		
							A駒場橋 B "	7.0	20.0t		
							A長田野橋(7/7) B "	3.25	20.0t		
		福知山市字長田野 (福知山I.C) } 舞鶴市字堂奥 (舞鶴東I.C) <暫定区間>	33.5	3.5 ~7.0	舗 装	A福知山橋 B "	3.5	20.0t		跨高速道路 橋 9か所 高さ制限 4.5m A: 上り線 B: 下り線	
						A長田野高架橋 B "	3.5	20.0t			
						A石原高架橋 B "	3.5	20.0t			
						A新池橋 B "	3.5	20.0t			
						A石原興トンネル B "	3.5	4.5m			
						A観音寺高架橋 B "	3.5	20.0t			
						A由良川橋 B "	3.5	20.0t			
A私市高架橋 B "	3.5	20.0t									
A私市円山トンネル B "	3.5	4.5m									
A馬場池橋 B "	3.5	20.0t									
A私市トンネル B "	3.5	4.5m									
A犀川橋 B "	3.5	20.0t									

図面番号	区分	路線名	区 間	距離 (km)	車道幅員 (m)	路面 状 況	橋 梁 (トンネル)			周辺地域名	備 考
							名 称	幅員 (m)	重量 (高さ) 制限		
③	高速自動車国道	舞鶴若狭自動車道	福知山市字長田野 (福知山I.C) } 舞鶴市字堂奥 (舞鶴東I.C) <暫定区間>	33.5	3.5~7.0	舗装	A館橋	3.5	20.0t		跨高速道路橋 9か所 高さ制限 4.5m A:上り線 B:下り線
			B				"	"			
A宍岡橋	7.0	20.0t									
B	"	"									
A小呂川橋	7.0	20.0t									
B	"	"									
A城山トンネル	7.0	20.0t									
B	"	"									
A上八田川橋	7.0	20.0t									
B	"	"									
A七百石橋(ゲ)	3.5	20.0t									
B	"	"									
A高槻高架橋	7.0	20.0t									
B	"	"									
A伊佐津川橋	3.5	20.0t									
B	"	"									
A黒谷真倉トンネル	3.5	4.5m									
B	"	"									
A真倉橋	3.5	20.0t									
B	"	"									
A池内トンネル	3.5	4.5m									
B	"	"									
A滝谷口橋(ゲ)	3.5	20.0t									
B	"	"									
A堀川橋	3.5	20.0t									
B	"	"									
A堀橋	3.5	20.0t									
B	"	"									
A池ノ内下第一橋	3.5	20.0t									
B	"	"									
A池ノ内下第二橋	3.5	20.0t									
B	"	"									
A池ノ内下川橋	3.5	20.0t									
B	"	"									
A池内川橋	3.5	20.0t									
B	"	"									
A寺田川橋	3.5	20.0t									
B	"	"									
A行永トンネル	3.5	4.5m									
B	"	"									
A行永橋	3.5	20.0t									
B	"	"									
A東椿川橋	3.5	20.0t									
B	"	"									
A木ノ下トンネル	3.5	4.5m									
B	"	"									
A木ノ下高架橋	3.5	20.0t									
B	"	"									
A与保呂川橋	3.5	20.0t									
B	"	"									
			舞鶴市字堂奥 (舞鶴東I.C) } 舞鶴市(府境) <暫定区間>	4.1	3.5~7.0	舗装	A堂奥多門院疎濬	3.5	20.0t		跨高速道路橋 0か所 A:上り線 B:下り線
							B	"	"		
							A材木橋	7.0	20.0t		
							B	"	"		
							A胡麻橋	3.5	20.0t		
							B	"	"		

図面番号	区分	路線名	区 間	距離 (km)	車道 幅員 (m)	路面 状 況	橋 梁 (トンネル)			周辺地域名	備 考
							名 称	幅員 (m)	重量 (高さ) 制限		
③	高速自動車国道	舞鶴若狭自動車道	舞鶴市宇堂奥 (舞鶴東I.C) } 舞鶴市(府境) <暫定区間>	4.1	3.5~ 7.0	舗装	A黒部新橋	3.5	20.0t		跨高速道路 橋 0か所 A:上り線 B:下り線
							B "	"	"		
④	自動車専用道路	綾部 官道 部 津路	宮津市喜多 (宮津天橋立I.C) } 綾部市七百石町 (綾部JCT)	23.4	3.5~ 7.0	舗装	A向田川橋	3.5	25.0t		高さ制限 4.5m A:上り線 B:下り線
							B "	"	"		
							A神宮谷川橋	3.5	25.0t		
							B "	"	"		
							A大西川橋	3.5	25.0t		
							B "	"	"		
							A志賀郷高架橋	3.5	25.0t		
							B "	"	"		
							A小原橋	3.5	25.0t		
							B "	"	"		
							A舞鶴由良川橋	7.0	25.0t		
							B "	"	"		
							A大俣1号橋	3.5	25.0t		
							B "	"	"		
							A大俣2号橋	3.5	25.0t		
							B "	"	"		
							A大俣3号橋	3.5	25.0t		
							B "	"	"		
							A大俣4号橋	3.5	25.0t		
							B "	"	"		
							A辛皮橋	3.5	25.0t		
B "	"	"									
A経子橋	3.5	25.0t									
B "	"	"									
A生野谷橋	3.5	25.0t									
B "	"	"									
A今福橋	3.5	25.0t									
B "	"	"									
A喜多跨線橋	3.5	25.0t									
B "	"	"									
A七百石トンネル	3.5	4.5m									
B "	"	"									
A橋田トンネル	3.5	4.5m									
B "	"	"									
A別所トンネル	3.5	4.5m									
B "	"	"									
A内久井トンネル	3.5	4.5m									
B "	"	"									
A坊口トンネル	3.5	4.5m									
B "	"	"									
A小原トンネル	3.5	4.5m									
B "	"	"									
A上村トンネル	3.5	4.5m									
B "	"	"									
A大俣トンネル	3.5	4.5m									
B "	"	"									
A柳葉トンネル	3.5	4.5m									
B "	"	"									
A辛皮トンネル	3.5	4.5m									
B "	"	"									
A大江山トンネル	3.5	4.5m									
B "	"	"									

区画番号	区分	路線名	区 間	距離 (km)	車道 幅員 (m)	路面 状 況	橋 梁 (トンネル)			周辺地域名	備 考
							名 称	幅員 (m)	重 量 (高さ) 制 限		
⑤	主要 地方道	府道 小浜線 部線	綾部市 (府境) 綾部市 (国道27号会合点)	27.8	4.5~ 8.6	舗 装	老 富 橋 光 野 橋 神 塚 橋 前 川 橋 西 河 原 橋 畑 口 川 橋	5.1 5.0 5.0 5.0 5.0 5.0	9t 20t 9t 9t 9t	老富町	
⑥	主要 地方道	府道 舞鶴和 知線	舞鶴市 (国道27号会合点) 京丹波町 (府道綾部宮島線会合点)	34.4	2.0~ 6.5	舗 装 33.0km 砂利道 1.4km	行 永 跨 道 橋 粟 野 橋 朝 き り 橋 ふ れ あ い 橋 陵 奇 橋 管坂北トンネル 管坂南トンネル	6.5 6.0 6.0 6.0 6.5 6.0 6.0	20t 20t 25t 20t 20t 4.5m 4.5m		
⑦	主要 地方道	府道 舞鶴野 原港高 浜線	舞鶴市 (府境) 舞鶴市 (国道27号会合点)	23.3	1.5~ 6.5	舗 装	第一河辺川橋 朝来川橋 松 島 橋 新大波トンネル	6.5 6.5 5.5 6.0	14t 13t 20t 4.5m	田井、成生、 野原、赤野、 合坂団地、 中田	
⑧	一 般 府 道	府道 田井中 田線	舞鶴市字田井 府道舞鶴野原港高浜線会合点) 舞鶴市字中田 府道舞鶴野原港高浜線会合点)	10.3	3.0~ 5.5	舗 装			20t	田井、大山、 棚尾、河辺 原、河辺由 里、観音寺、 室牛、西屋、 河辺中	
⑨	一 般 府 道	府道 高浜舞 鶴線	舞鶴市 (府境) 舞鶴市 (国道27号会合点)	6.2	3.0~ 6.0	舗 装	安 岡 橋 安岡トンネル	5.5 5.5	20t 4.5m	杉山、登尾、 朝来、安岡、 笹部、吉野、 白屋、舞鶴高 塚	
⑩	一 般 府 道	府道 松尾吉 坂線	舞鶴市字松尾 舞鶴市字吉坂 (国道27号会合点)	2.4	2.0~ 6.0	舗 装			20t	松尾	
⑪	一 般 府 道	府道 金剛院 線	舞鶴市 (国道27号会合点) 金剛院前	0.8	3.5~ 6.0	舗 装			20t	鹿原	
⑫	主要 地方道	府道 小倉西 舞鶴線	舞鶴市 (国道27号会合点) 舞鶴市字引土 (国道27号会合点)	11.1	5.0~ 6.5	舗 装	祖 母 谷 川 橋 大 宮 橋 二 ツ 橋 天 台 大 橋 大 内 跨 線 橋 祖母谷トンネル 白 鳥 陸 道	6.5 5.5 6.5 6.5 6.5 6.5 6.0	25t 20t 20t 20t 4.5m 4.5m	小倉、小倉 団地、堂奥、 多門院	
⑬	一 般 府 道	府道 老富舞 鶴線	綾部市老富町 (府道小浜線部線会合点) 舞鶴市字常	6.4	1.5~ 6.0	舗 装 6.2km 砂利道 0.2km	亀 岩 橋	6.0	20t	老富町	
⑭	主要 地方道	府道 池辺京 田線	舞鶴市字池辺 (府道舞鶴和知線会合点) 舞鶴市字京田 (国道27号会合点)	8.4	3.0~ 6.5	舗 装	堀 前 橋 京 田 橋 堀 ト ン ネ ル	6.0 6.5 6.5	20t 20t 4.5m	寺田、上根、 堀	
⑮	一 般 国 道	175号	舞鶴市大字魚屋(大手交差点) (国道27号会合点) 舞鶴市大字八田(八田交差点) (国道178号会合点) 舞鶴市大字八田(八田交差点) (国道178号会合点) 福知山市大字牧(牧交差点) (国道9号会合点)	6.2 23.6	6.0~ 11.0 5.5~ 6.5	舗 装 舗 装	大川橋 新橋 下天津橋 境川橋 宮川橋 拾川橋 岡田橋 金屋トンネル 地頭トンネル	13.0 6.5 6.0 6.0 5.5 6.5 6.5 6.5 6.5 6.5	25t 25t 20t 20t 20t 20t 20t 4.7 4.7	八田、上東 上福井、西、 寺内、松陰、 魚屋 八田、大川、 志高、岡田由里、 地頭、高津江、 三河、北有路、 上野、金屋、 関、河守、 藤原、公庄、 日藤、一尾、 下天津、牧	

図面番号	区分	路線名	区 間	距離 (km)	車道幅員 (m)	路面 状 況	橋 梁 (トンネル)			周辺地域名	備 考
							名 称	幅員 (m)	重量 (高さ) 制限		
⑫	一般 国道	178号	舞鶴市大字八田(八田交差点) (国道175号会合点) } 官津市大字鶴賀(新大手橋) (国道176号重複区間)	14.5	5.0~ 7.0	舗 装	新川橋 出島陸橋 小磯陸橋 長尾跨線橋 栗田橋 城山跨線橋 栗田トンネル	6.5 6.0 6.0 6.0 6.0 6.0 6.5	25t 20t 20t 20t 20t 20t 4.7	八田、丸田、 和江、石浦、 由良、監、 中村、小寺、 上司、 獅子崎、 波路、 波路町、 鶴賀	
⑬	一般 国道	177号	舞鶴市大字北田辺 } 舞鶴市大字魚屋(大手交差点) (国道27号会合点)	0.7	6.0~ 7.0	舗 装			20t	北田辺、 下安久、 上安久、 魚屋	
⑭	主要 地方道	志 高 西舞鶴線	舞鶴市大字志高 (国道175号会合点) } 舞鶴市大字岡田下 (府道舞鶴福知山線会合点)	0.5	3.5~ 5.0	舗 装	岡田下橋	3.5	9t	志高、 岡田下	
			舞鶴市大字久田美 (府道舞鶴福知山線会合点) } 舞鶴市大字城屋 (府道物部西舞鶴線会合点)	4.5	2.0~ 5.5	舗 装			20t	久田美、 城屋	
			舞鶴市大字城屋 (府道物部西舞鶴線会合点) } 舞鶴市大字引土(西舞鶴駅前) (国道27号会合点)	4.6	2.0~ 5.0	舗 装	出合橋 茶白山橋 円陸寺橋	4.0 4.0 5.0	20t 14t	城屋、 野村寺、 高野由里、 引土、	
			舞鶴市大字公文名 (国道27号会合点) } 舞鶴市大字堀 (府道池辺京田線会合点)	3.5	3.0~ 6.0	舗 装	九杵橋	4.0	20t	公文名、 七日市、 今田、堀	
⑮	主要 地方道	舞鶴鞍部 福知山線	舞鶴市大字堀 (府道池辺京田線会合点) } 綾部市上杉町 (国道27号会合点)	9.6	2.0~ 6.0	舗 装	池ノ内下橋 一の瀬橋	6.0 6.0	20t 20t	池ノ内下、 於身岐町、 上杉町	
			舞鶴市大字余部下 (国道27号会合点) } 舞鶴市大字魚屋 (国道177号会合点)	6.6	3.5~ 6.0	舗 装	水無月橋 大和橋	4.5 5.0		余部下、 長浜、和田、 下安久、 東吉原、 西吉原、 魚屋	
⑯	一般 府道	由良 金ヶ岬 上福井線	舞鶴市大字西神崎 } 舞鶴市大字下福井 (国道175号会合点)	10.1	2.5~ 6.0	舗 装	下福井橋 大君トンネル	5.0 6.0	20t 4.7	西神崎、 東神崎、 白杉、青井、 吉田、大君、 喜多、下福井	
			舞鶴市大字西神崎 (府道山崎舞鶴線会合点) } 舞鶴市大字水間 (府道東登停車場線会合点)	4.5	3.5~ 6.0	舗 装			20t	西神崎、 東神崎、 油江、瀬江、 水間、	
⑰	一般 府道	西神崎 上東線	舞鶴市大字中山 (府道東登停車場線会合点) } 舞鶴市大字上東 (国道175号会合点)	2.9	3.5~ 6.0	舗 装			20t	中山、下東、 上東、	
			舞鶴市大字水間 (東登駅) } 舞鶴市大字丸田 (国道178号会合点)	1.7	2.5~ 6.0	舗 装	八登橋	4.5	9t	水間、中山、 丸田	
⑱	一般 府道	念仏峠 線	舞鶴市大字下東 (府道西神崎上東線会合点) } 舞鶴市大字上福井 (国道175号会合点)	1.2	6.0	舗 装			20t	下東、上福井	

図面番号	区分	路線名	区 間	距離 (km)	車道 幅員 (m)	路面 状 況	橋 梁 (トンネル)			周辺地域名	備 考
							名 称	幅員 (m)	重 量 (高さ) 制 限		
⑤	一般府道	名田庄綾部線	綾部市故屋岡町 (府道小浜綾部線会合点) } 綾部市故屋岡町	8.5	1.0~ 5.5	舗装	小仲橋	5.5	14t	故屋岡町	
⑥	一般府道	綾部英山線	綾部市隠寄町 (府道舞鶴和知線会合点) } 綾部市隠寄町	2.6	1.5~ 5.5	舗装利砂	古屋下橋	3.5	20t	隠寄町	
⑦	一般国道	162号	南丹市英山町深見(京都市境) } 南丹市英山町盛郷(府境)	24.1	4.5~ 6.5	舗装	平屋大橋 静原橋 柳原橋 砂木谷橋 柳野千両橋 殿橋 盛郷大橋 深見トンネル 堀越トンネル	5.5 6.0 5.5 5.5 6.0 6.5 6.0 6.5 6.0	20t 20t 20t 25t 25t 20t 20t 4.1	深見、長尾、 安掛、 上平屋、 下平屋、 静原、高野、 鶴ヶ岡、 盛郷	

【関係資料16】

資料：西日本旅客鉄道㈱(平成23年5月1日現在)
北近畿タンゴ鉄道㈱(平成23年5月1日現在)

J R 等 の 輸 送 能 力

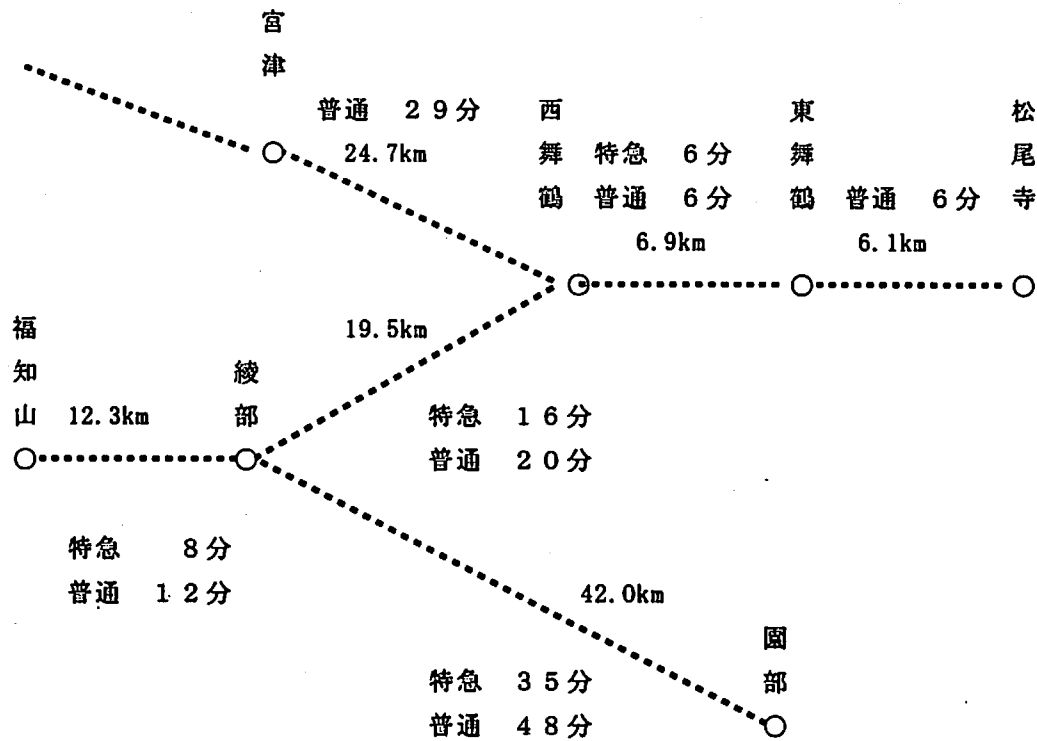
(1) 輸送能力 (1時間あたり)

(人)

ピーク時 最高定員	平 均		駅 名		ピーク時 最高定員	平 均
			松 尾 寺			
456 (4)	254	↑		↓	456 (4)	254
			東 舞 鶴			
274 (2)	265	↑		↓	548 (4)	280
			西 舞 鶴			

※ () は、ピーク時最高両数

(2) 距離及び所要時間



(注) 所要時間は最速列車のもの。

【関係資料17】

乗船施設及び船舶

資料：舞鶴市、宮津市

(舞鶴市)

名称 (種別)	乗船施設				登録漁船数 (隻)										
	所在地	管理者	接岸可能トン数 (t)	高浜発電所からの		所属漁協	動力船						無動力船	計	無積載
				方位	距離 (km)		t 0~3	t 3~5	t 5~10	t 10~20	t 20~50	t 50~			
舞鶴港西港 (第2ふ頭)	舞鶴市宇松陰・下 堀井	京都府	1号岸壁： 5,000、 2号岸壁： 15,000、 3号岸壁： 10,000、 4号岸壁： 10,000	西南西	18.1										
舞鶴港西港 (第3ふ頭)			1号岸壁： 15,000、 2号岸壁： 15,000	西南西	18.5										
舞鶴港西港 (第4ふ頭)			15,000	西南西	18.8										
舞鶴港西港 (喜多ふ頭)	舞鶴市宇喜多	京都府	1号岸壁： 5,000、 2号岸壁： 30,000	西南西	18.3										
舞鶴港西港 (舞鶴国際ふ 頭)	舞鶴市宇下安久	京都府	1号岸壁： 50,000、 物扱場： 5,000	西南西	16.7										
舞鶴港東港 (前島ふ頭)	舞鶴市宇浜	京都府	1号岸壁： 5,000、 2号岸壁： 3,000、 3号岸壁： 2,000	西南西	11.1										

果 船 施 設					登 録 漁 船 数 (隻)										
名 称 (種別)	所 在 地	管 理 者	接 岸 可 能 ト ン 数 (t)	高 圧 電 所 からの		所 属 漁 協	動 力 船						無 動 力 船	計	無 線 積 載
				方 位	距 離 (km)		t 0~3	t 3~5	t 5~10	t 10~20	t 20~50	t 50~			
水ヶ瀬漁港 (1種)	舞鶴市 字田井	舞鶴市	3	北西	5.6	京都府漁協	8	1	0	0	0	0	0	9	2
田井漁港 (2種)	舞鶴市 字田井	舞鶴市	20	北西	7.0	京都府漁協	55	5	2	2	0	0	1	65	15
成生漁港 (1種)	舞鶴市 字成生	舞鶴市	20	北西	8.0	京都府漁協	27	0	1	3	0	0	0	31	4
野原漁港 (2種)	舞鶴市 字野原	舞鶴市	20	北西	8.8	京都府漁協	88	6	3	2	0	0	0	99	7
庵宮浜漁港 (2種)	舞鶴市 字三浜・小橋	舞鶴市	20	西北西	10.4	京都府漁協	106	17	5	0	0	0	0	128	16
西大瀬漁港 (1種)	舞鶴市 字大丹生・千歳	舞鶴市	20	西	14.2	京都府漁協	58	2	1	1	0	0	0	62	2
瀬崎漁港 (1)	舞鶴市 字瀬崎	舞鶴市	—	西北西	14.7	京都府漁協	9	3	1	0	0	0	0	13	3
神崎漁港 (1種)	舞鶴市 字東神崎	舞鶴市	—	西	16.9	京都府漁協	9	2	1	0	0	0	0	12	2
舞鶴漁港 (3種)	舞鶴市 字下安久	京都府	200	西南西	17.3	京都府漁協	77	27	4	14	0	0	10	132	58

(宮津市)

果 船 施 設					登 録 漁 船 数 (隻)										
名 称 (種別)	所 在 地	管 理 者	接 岸 可 能 ト ン 数 (t)	高 圧 電 所 からの		所 属 漁 協	動 力 船						無 動 力 船	計	無 線 積 載
				方 位	距 離 (km)		t 0~3	t 3~5	t 5~10	t 10~20	t 20~50	t 50~			
						京都府漁協 (宮津市分)	348	26	12	12	0	2	2	402	

【関係資料18】

ヘリポート適地

資料：府危機管理・防災課
第八管区海上保安本部
海上自衛隊舞鶴地方総監部

	所在地	名称 (G:グランド)	座標	面積 (㎡)
舞鶴市	舞鶴市字行永	東舞鶴公園G	E135° 23' 43" N 35° 27' 01"	24,000
	舞鶴市字泉源寺	海上自衛隊舞鶴教育隊G	E135° 24' 02" N 35° 28' 46"	23,900
	舞鶴市字伊佐津	西運動広場	E135° 20' 11" N 35° 26' 49"	49,000
	舞鶴市字余部下	市民G	E135° 22' 18" N 35° 28' 20"	18,000
	舞鶴市字長浜	舞鶴海上保安航空支援センター	E135° 21' 12" N 35° 29' 30"	11,200
	舞鶴市字長浜	海上自衛隊第23航空隊	E135° 22' 38" N 35° 29' 25"	18,000
	舞鶴市字岡田由里	加佐運動場	E135° 13' 37" N 35° 26' 22"	11,500
綾部市	綾部市とよさか町	綾部工業団地ヘリストップ	E135° 17' 16" N 35° 19' 30"	441
宮津市	宮津市字須津	株式会社YAKIN大江山	E135° 13' N 35° 32'	19,300
	宮津市字上司	宮津市運動公園	E135° 09' N 35° 33'	27,600
南丹市	南丹市美山町大字島	宮島小学校G	E135° 33' 05" N 35° 16' 05"	14,934
	南丹市園部町小桜町	南丹市園部公園多目的運動場	E135° 28' 30" N 35° 06' 00"	12,000
	南丹市八木町字西田	南丹市大堰川緑地公園	E135° 32' 00" N 35° 04' 00"	10,000
	京丹波町大字蒲生	蒲生中学校G	E135° 25' 30" N 35° 09' 30"	15,159
	京丹波町大字高岡	竹野小学校G	E135° 25' 00" N 35° 07' 55"	7,723
	京丹波町大字下山	下山小学校G	E135° 25' 27" N 35° 12' 47"	8,443
京丹波町	京丹波町字大朴	グリーンランドみずほ多目的G	E135° 22' 00" N 35° 09' 30"	16,900
	京丹波町字市場 小字家田5-3	和知中学校G	E135° 26' 00" N 35° 16' 00"	7,560
	京丹波町字本庄 小字宮ノ下10	和知小学校G	E135° 24' 00" N 35° 15' 30"	10,400

給 水 状 況

資料：舞鶴市、綾部市、宮津市、南丹市、京丹波町

<高浜発電所>

事業主体	給水地区	給水地区人口	現在給水人口	最大給水可能人口	年間給水量	水源	取水地点	高浜発電所からの取水地点位置	連絡先の名称・電話
舞鶴市 (上水道)	東地区 【与保呂浄水場系統】 与保呂、行永、森、堂奥ほか	12,101	—	—	—	表流水	(桂川) 与保呂浄水場 舞鶴市字与保呂小字桂 1751 番地 (岸谷川) 与保呂浄水場 舞鶴市字与保呂小字岸谷 1747 番地	南西 10.1 km 南西 10.8 km	舞鶴市水道部 0773-62-2300
	東地区 【上福井浄水場系統】 余部上、浜、田中、吉野、西屋ほか	38,082	—	—	—	表流水	(由良川) 二箇取水場 福知山市大江町二箇下小字 狭迫 258 番地	南西 29.9 km	
	西地区 【上福井浄水場系統】 池内浄水場系統、天台浄水場系統及び上福井、城屋、野村寺、真倉の4地域を除く全地域	27,404	—	—	—	表流水	(由良川) 二箇取水場 福知山市大江町二箇下小字 狭迫 258 番地	南西 29.9 km	
	西地区 【池内浄水場系統】 万願寺、池ノ内下ほか	2,496	—	—	—	地下水	(深井戸) 池内浄水場 舞鶴市字布敷小字森田 483 番地	南西 18.7 km	
	西地区 【天台浄水場系統】 天台	122	—	—	—	湧水	(湧水) 天台浄水場 舞鶴市字天台小字五十里谷 428 番地の 1	南西 15.3 km	
	加佐地区 東神崎	138	—	—	—	表流水	(由良川) 二箇取水場 福知山市大江町二箇下小字 狭迫 258 番地	南西 29.9 km	
	西神崎 油江 蒲江 水間下 水間 下東	266 71 266 85 138 159	— — — — — —	— — — — — —	— — — — — —	— — — — — —	— — — — — —	— — — — — —	

舞鶴市 (簡易水道等)	東地区 成生	57	57	105	6,470	浅井戸	字成生小字成生 7 の 8	北西 8.1 km	
	野原	278	278	370	51,160	浅井戸	字野原小字ヒノクチ 344 の 2	北西 8.2 km	
	田井	179	179	240	19,930	表流水 表流水	字田井小字難波 6 字田井小字ハヒ坂 21	北西 7.4 km 北西 6.8 km	
	丸山	366	366	650	50,130	表流水 表流水 表流水	字小橋小字黒坂 462 の 2 字小橋小字大谷 19 字三浜小字育空 35	西北西 9.8 km 西北西 9.8 km 西北西 11.0 km	
	瀬崎	85	85	110	8,110	深井戸	字瀬崎小字大谷 573	西 14.1 km	
	大丹生千歳	253	253	290	37,620	深井戸	字大丹生小字花迫口 865 の 5	西 13.9 km	
	佐波賀	144	144	180	16,260	浅井戸	字佐波賀小字小森 521 の 1	西南西 12.3 km	
	西地区 白杉	125	125	200	11,060	表流水 表流水	字白杉小字奥 113 字白杉小字アンモ 212	西南西 16.4 km 西南西 16.6 km	
	青井	151	151	260	14,110	深井戸	字青井小字ムセガ 340	西南西 17.4 km	
	吉田	112	112	180	12,410	深井戸	字吉田小字馬場 554	西南 17.8 km	
	上根寺田	125	125	160	12,510	深井戸	字寺田小字村中 454 の 1	南西 14.8 km	
	岸谷	46	46	150	5,700	表流水	字岸谷小字西ヶ谷 17 の 2	南西 17.0 km	
	大君	35	35	52	4,370	深井戸	字大君小字小嶋 317 の 3	西南西 18.6 km	
	白滝	39	39	77	4,730	表流水	字白滝小字橋谷 224	西南 15.2 km	
綾部市	愛宕簡易水道	420	420	1,400	77,078	表流水 浅井戸	綾部市八津合町 綾部市陸合町	南南西 19.9 km " 21.1 km	綾部市上水道 課0773-42-1 815
	志古田簡易水道	26	26	120	3,092	表流水	綾部市陸寄町	南南西 19.4 km	
	小仲簡易水道	58	58	150	5,579	表流水	綾部市放屋岡町	南南西 15.1 km	
	城山簡易水道	125	125	210	11,628	浅井戸 表流水	綾部市八津合町	南南西 20.0 km	
	瀬尾谷簡易水道	50	50	102	7,320	表流水	綾部市八津合町	南南西 20.3 km	
	上林簡易水道	60	60	1,040	4,695	浅井戸	綾部市五津合町明田 42	南南西 18.5 km	
	畑口簡易水道	358	358	490	19,031	浅井戸	綾部市五津合町	南南西 15.4 km	
	片山簡易水道	85	85	290	8,491	表流水	綾部市八津合町	南南西 18.6 km	
	草壁自治会 草壁水道	23	23	95	1,720	浅井戸 表流水	綾部市陸寄町	南南西 17.5 km	
有安自治会 の一部(庄) 庄水道	22	22	120	3,186	浅井戸	綾部市陸寄町	南南西 17.6 km		

宮津市	由良	1,290	1,290	2,050	118,625	第1号取水井 地下水 140m ³ /日	宮津市字由良小字前田 3314-2番地		宮津市上下水道室 管理調整係 0772-45-1633
						第2号取水井 地下水 360m ³ /日	宮津市字由良小字矢留 3252-3番地		
						第3号取水井 地下水 400m ³ /日	宮津市字由良小字池端 2479番地		
南丹市	美山町								南丹市上下水道部上水道課 0771-68-0053
	登郷	176	176	740	113,200	表流水	美山町登郷洞谷7番地2	南19km	
	鶴ヶ岡	255	255				美山町登郷洞谷7番地2		
	高野	223	223				美山町登郷洞谷7番地2		
	福居	96	96	360	55,100	表流水	美山町福居スグ谷2番地	南南東19km	
	盛郷	119	119				美山町福居スグ谷2番地2		
京丹波町	仏主 (北部簡水)	30 (358)	30 (358)	35 (417)	2,100 (25,000)	表流水	仏主大松12番地5 大松谷川	南西22km	京丹波町水道課 0771-83-9105

<大飯発電所>

事業主体	給水地区	給水地区人口	現在給水人口	最大給水可能人口	年間給水量	水源	取水地点	大飯発電所からの取水地点位置	連絡先の名称・電話
舞鶴市 (上水道)	東地区： 【上福井浄水場 系統】 観音寺	14	—	—	—	表流水	(由良川) 二箇取水場 福知山市大江町二箇下小字 狭迫 258 番地	西南 43.1 km	舞鶴市水道部 0773-62-2300
	柳尾	84	—	—	—				
	河辺原	76	—	—	—				
	登尾	112	—	—	—				
	宝牛	25	—	—	—				
	朝来中	265	—	—	—				
	白屋	62	—	—	—				
	安岡	750	—	—	—				
	鹿原	324	—	—	—				
	松尾	37	—	—	—				
	吉坂	172	—	—	—				
	【与保呂浄水場 系統】 多門院	196	—	—	—				
	与保呂	350	—	—	—				
舞鶴市 (簡易水道等)	東地区 成生	57	57	105	6,470	浅井戸	字成生小字成生 7 の 8	西北西 19.0 km	
	野原	278	278	370	51,160	浅井戸	字野原小字ヒノクチ 344 の 2	西北西 20.3 km	
	田井	179	179	240	19,930	表流水 表流水	字田井小字難波 6 字田井小字ハヒ坂 21	西北西 18.8 km 西北西 18.3 km	

【関係資料20】

農林水産物の生産及び出荷状況

(1) 農産物

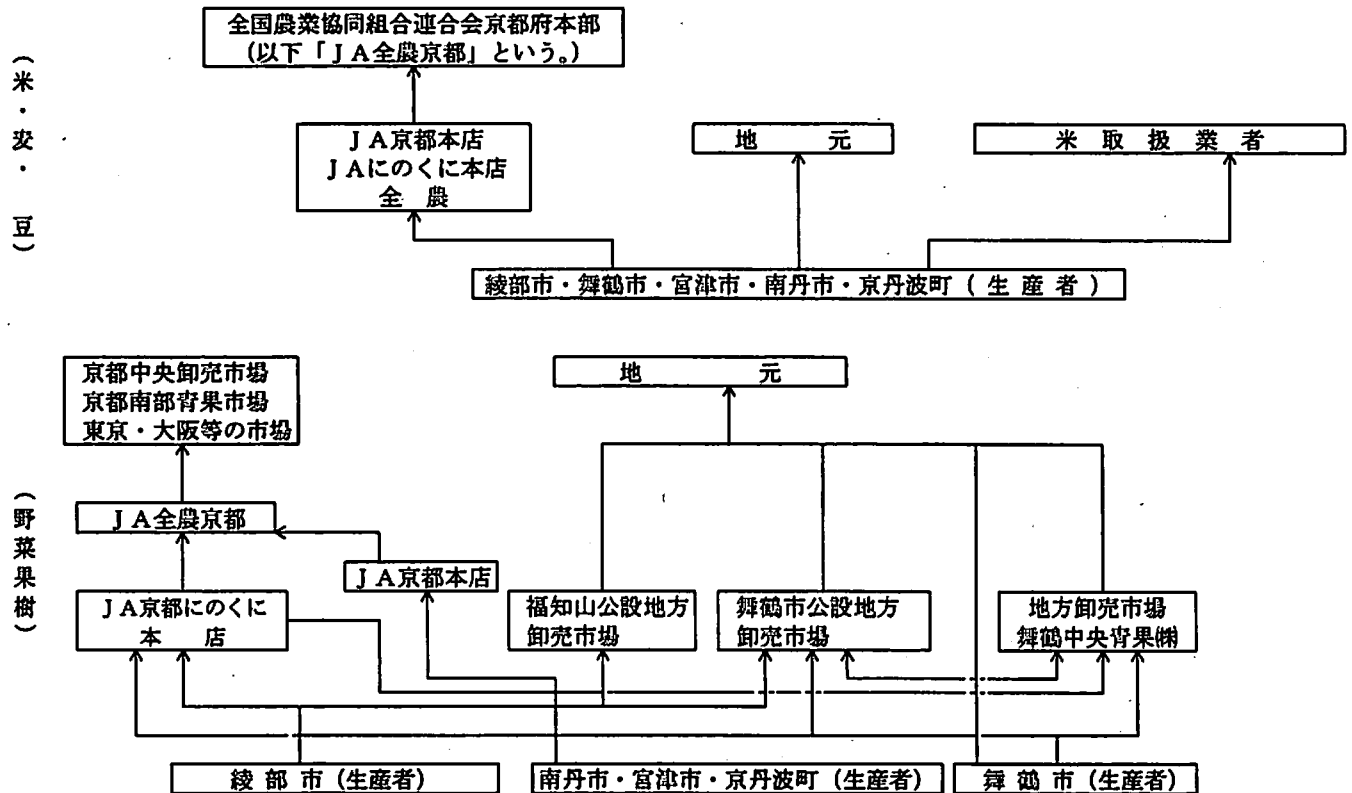
① 生産状況(高浜発電所)

市	水 稻		野 菜 (イモ類を含む)		果 樹		交		葉タバコ		茶		豆 類		花 き		ま ゆ	
	面 積	生産 量	面 積	生産 量	面 積	生産 量	面 積	生産 量	面 積	生産 量	面 積	生産 量	面 積	生産 量	面 積	生産 量	面 積	生産 量
舞鶴市	ha 688	t 3,020	ha 168	t 2,674	ha 42	t 71	ha 0	t 0	ha 0	t 0	ha 14	t 14	ha 65	t 39	ha 10	t -	ha -	t -
上記の うち20 km圏内	367	1,661	94	1,497	23	47	0	0	0	0	0	0	24	14	7	-	-	-
綾部市	1,409	7,130	94	240	17	8	40	40	0	0	29	27	104	25	0.1	0.1	0	0
上記の うち20 km圏内	170	860	18	50	2	1	0	0	0	0	0.02	0.02	5	4	0	0	0	0
宮津市	354	1,720	97	1,271	11	330	0	0	-	-	1	1	29	25	6	57 万本	-	-
上記の うち20 km圏内	26	128	4	50	11	330	0	0	-	-	0	0	0.2	1.8	0.12	1.4 万本	-	-
南丹市	1,598	8,006	201	6,030	6	39	67	107	0	0	8	5	152	122	9	292 万本	0	0
上記の うち20 km圏内	14.27	-	0.7	-	-	0.04	0.3	-	-	-	-	-	2.2	-	-	-	-	-
京丹波町	821	4,105	45.6	355.9	216.1	137.7	-	-	-	-	9	12.9	91.7	45.9	119.3	3.5	-	-
上記の うち20 km圏内	3.9	19.5	-	-	-	-	-	-	-	-	-	-	-	-	-	-	-	-

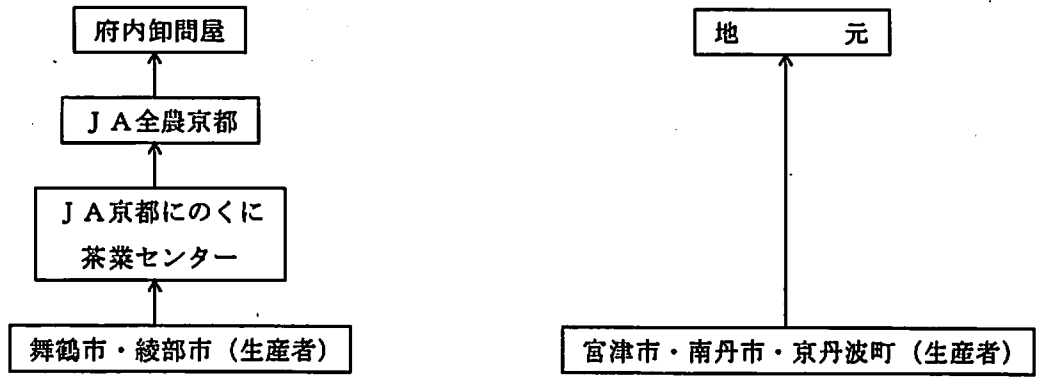
② 生産状況 (大飯発電所)

品名 数量 市	水 稻		野 菜 (イモ類を含む)		果 樹		麦		粟タバコ		茶		豆 類		花 き		ま ゆ	
	面 積	生 産 量	面 積	生 産 量	面 積	生 産 量	面 積	生 産 量	面 積	生 産 量	面 積	生 産 量	面 積	生 産 量	面 積	生 産 量	面 積	生 産 量
舞鶴市	ha 688	t 3,020	ha 168	t 2,674	ha 42	t 71	ha 0	t 0	ha 0	t 0	ha 14	t 14	ha 65	t 39	ha 10	t -	ha -	t -
上記の うち20 km圏内	100	453	15	241	3	3	0	0	0	0	0	0	13	8	3	-	-	-
綾部市	1,409	7,130	94	240	17	8	40	40	0	0	29	27	104	25	0.1	0.1	0	0
上記の うち20 km圏内	6	30	1	2.5	0.3	0.1	0	0	0	0	0	0	0.1	0.08	0	0	0	0
南丹市	1,598	8,006	201	6,030	6	39	67	107	0	0	8	5	152	122	9	292 万本	0	1,598
上記の うち20 km圏内	0	0	0	0	0	0	0	0	0	0	0	0	0	0	0	0	0	0

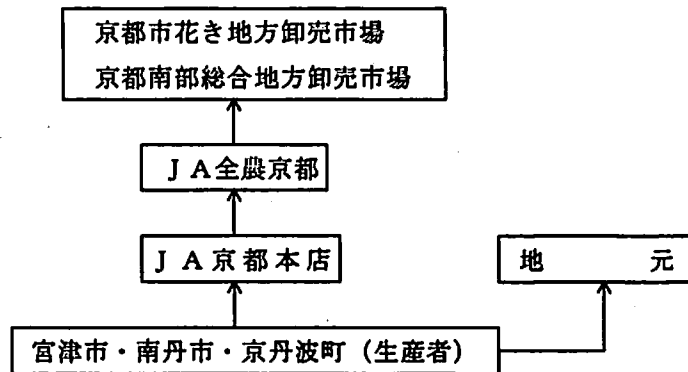
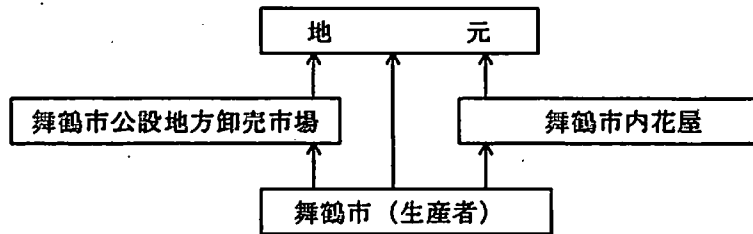
③ 関係市町の主な出荷ルート



(茶)



(花き)



(2) 林産物

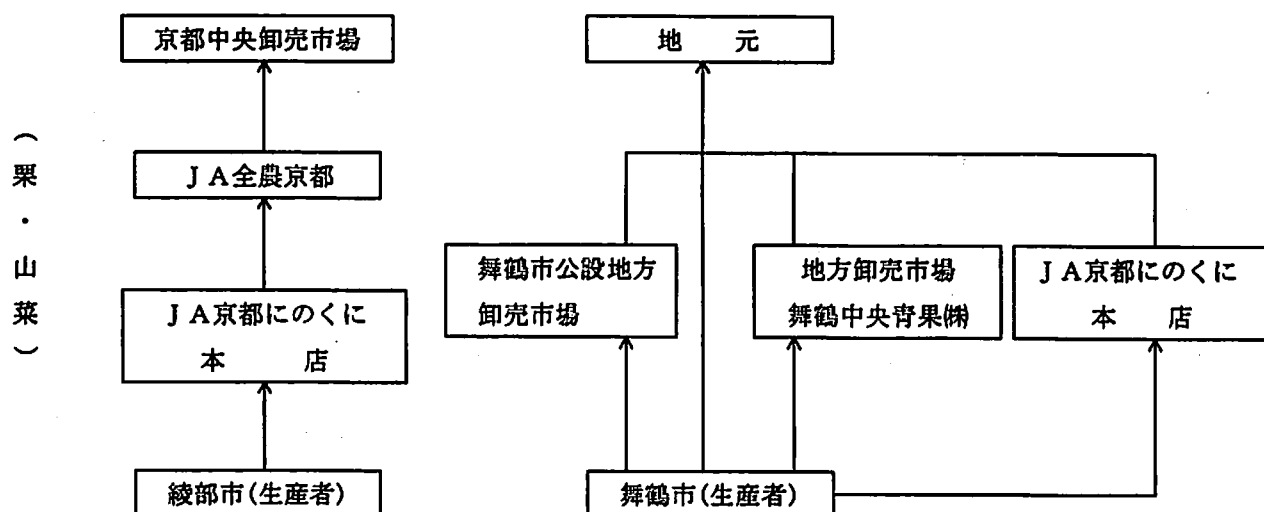
① 生産状況 (高浜発電所)

市	品名	椎茸	栗	松茸	ワサビ	タケノコ	山菜
	数量	生産量	生産量	生産量	生産量	生産量	生産量
舞鶴市	t	3.2	t 1.1	t 0	kg 0	t 0.9	t -
上記のうち 20km圏内	-	-	-	-	-	-	-
綾部市	15.50	22.00	0.10	0	0	7.63	
上記のうち 20km圏内	14.70	1.15	0.01	0	0	5.84	
宮津市	-	-	-	-	-	-	
上記のうち 20km圏内	-	-	-	-	-	-	
南丹市	12.1	11	0.1	-	0.3	-	
上記のうち 20km圏内	-	-	-	-	-	-	
京丹波町	25.5	26.5	0.5	-	-	0.1	
上記のうち 20km圏内	0	0	0	-	-	0	

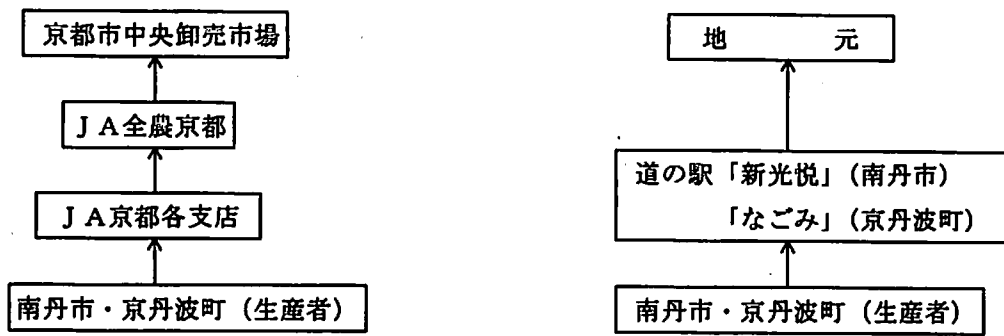
② 生産状況（大飯発電所）

市	品名	椎茸	栗	松茸	ワサビ	タケノコ	山菜
	数量	生産量	生産量	生産量	生産量	生産量	生産量
舞鶴市		t 3.2	t 1.1	t 0	kg 0	t 0.9	t -
上記のうち 20km圏内		-	-	-	-	-	-
綾部市		15.50	22.00	0.10	0	0	7.63
上記のうち 20km圏内		14.70	1.15	0.01	0	0	5.84
南丹市		12.1	11	0.1	-	0.3	-
上記のうち 20km圏内		-	-	-	-	-	-

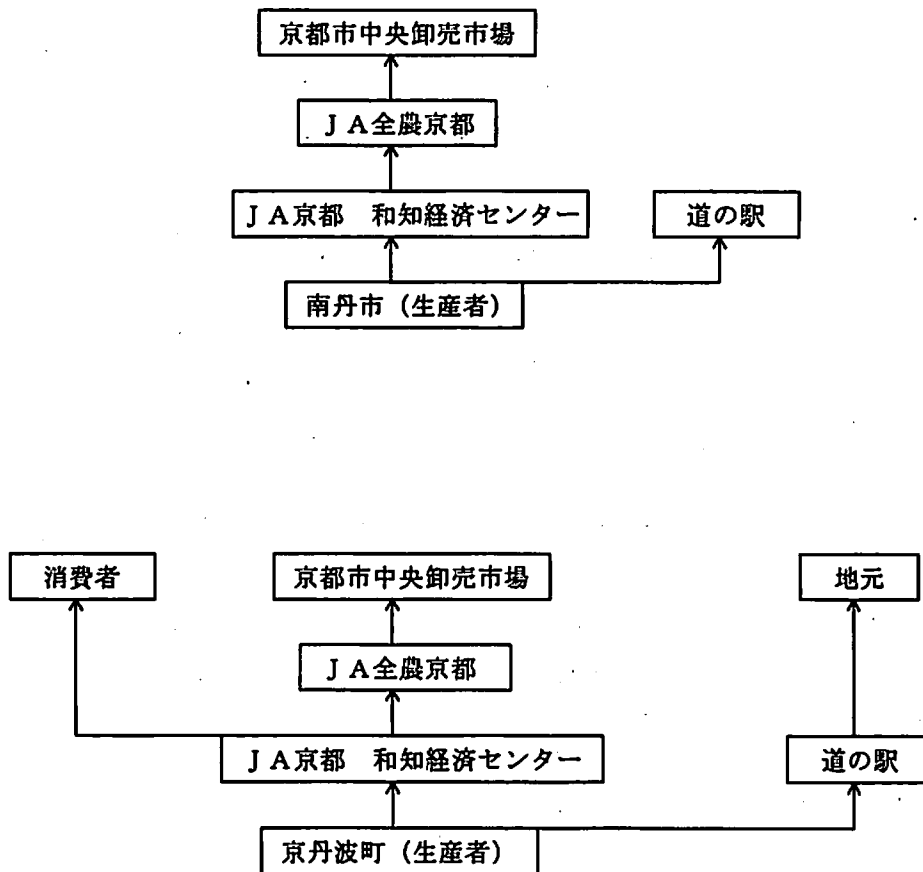
③ 関係市町の主な出荷ルート



(山 菜)



(栗)



(3) 畜産物

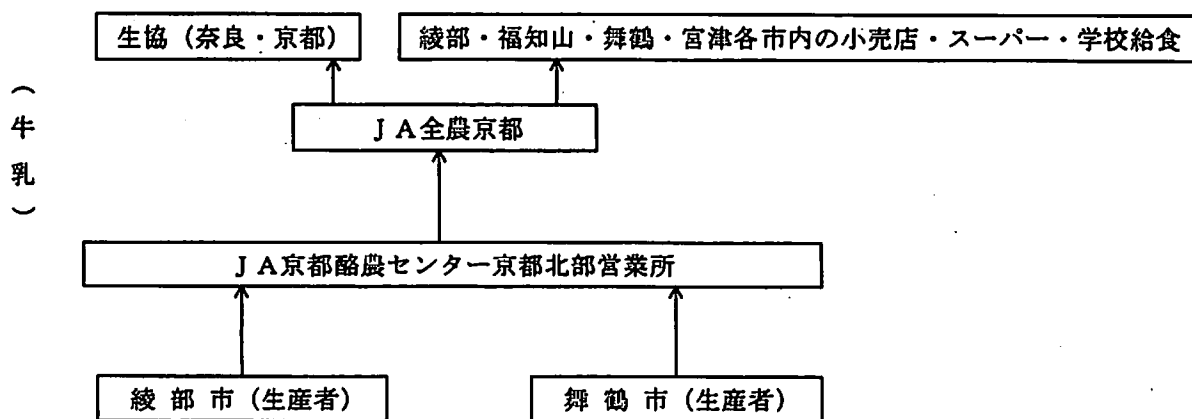
① 生産状況 (高浜発電所)

市	品名		乳用牛		肉用牛		採卵鶏		豚		ブロイラー		みつばち	
	数量		戸数	頭数	戸数	頭数	戸数	羽数	戸数	頭数	戸数	羽数	戸数	群数
舞鶴市	戸	頭	戸	頭	戸	羽	戸	頭	戸	羽	戸	群		
	7	265	1	2	5	151,295	-	-	-	-	8	17		
上記のうち20km圏内	4	164	0	0	1	140,000	-	-	-	-	6	15		
綾部市	10	864	18	1,076	77	222,217	1	23	1	1,500	25	119		
上記のうち20km圏内	2	76	3	34	7	125	0	0	1	1,500	0	0		
宮津市	-	-	-	-	-	-	-	-	-	-	-	-	-	-
上記のうち20km圏内	-	-	-	-	-	-	-	-	-	-	-	-	-	-
南丹市	23	1,547	15	1,367	100	30,709	6	5,329	4	20,659	3	10		
上記のうち20km圏内	-	-	-	-	-	-	-	-	-	-	-	-	-	-
京丹波町	10	1,188	9	1,196	2	258,795	2	3,580	4	29,186	-	-		
上記のうち20km圏内	-	-	-	-	-	-	-	-	-	-	-	-	-	-

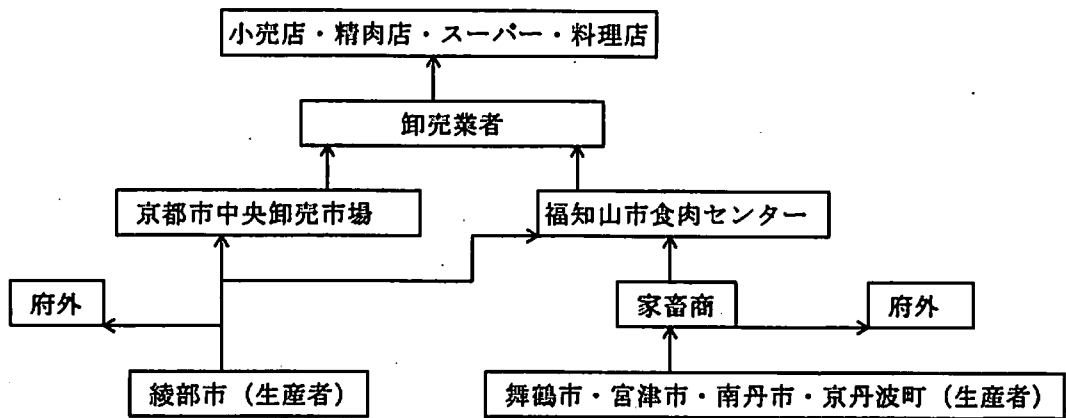
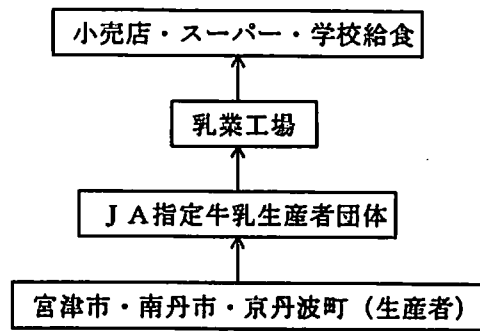
② 生産状況（大飯発電所）

市	品名		乳用牛		肉用牛		採卵鶏		豚		ブロイラー		みつばち	
	数量		戸数	頭数	戸数	頭数	戸数	羽数	戸数	頭数	戸数	羽数	戸数	群数
舞鶴市			7	265	1	2	5	151,295					8	17
上記のうち20km圏内			0	0	0	0	0	0	-	-	-	-	3	8
綾部市			10	864	18	1,076	77	222,217	1	23	1	1,500	25	119
上記のうち20km圏内			2	76	3	34	7	125	0	0	1	1,500	0	0
南丹市			23	1,547	15	1,367	100	30,709	6	5,329	4	20,659	3	10
上記のうち20km圏内														

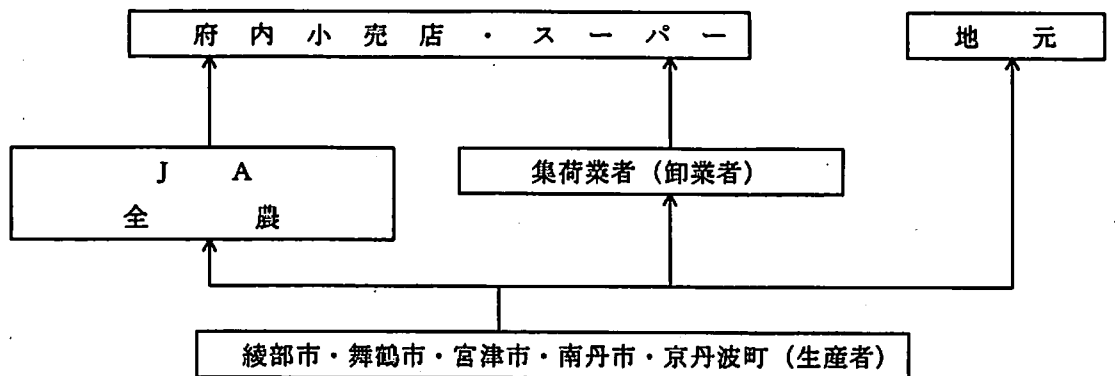
③ 関係市町の主な出荷ルート



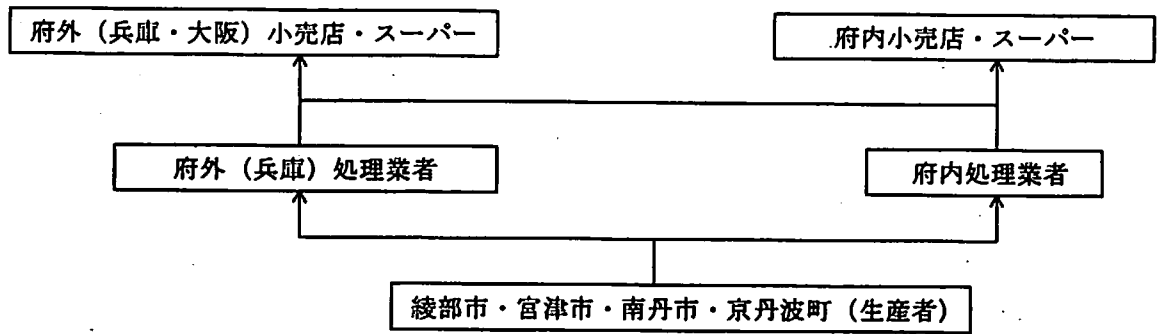
(肉牛)



(鶏卵)



(鶏肉-ブロイラー)



※舞鶴市は生産者なし

(4) 水産物

① 生産状況 (高浜発電所)

漁業種別	底引き網	桁網	刺網	釣、延縄	大型定置網	小型定置網
舞鶴市	356.2 t	36.7t	79.6t	32.3t	2,637.4t	594.3t
うち20km圏内	356.2 t	36.7t	79.6t	32.3t	2,637.4t	594.3t
宮津市	-	-	-	-	-	-
うち20km圏内	-	-	-	-	-	-

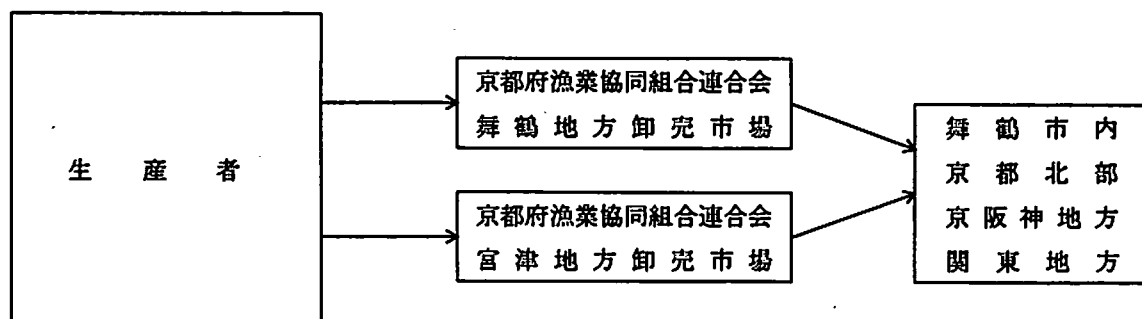
漁業種別	採貝	採藻	その他の漁業	養殖業	合計
舞鶴市	210.7t	5.1t	67.0t	47.8t	4,067.6t
うち20km圏内	210.7t	5.1t	67.0t	47.8t	4,067.6t
宮津市	-	-	-	-	-
うち20km圏内	-	-	-	-	-

② 生産状況（大飯発電所）

漁業種別	底引き網	桁網	刺網	釣、延縄	大型定置網	小型定置網
舞鶴市	356.2t	36.7t	79.6t	32.3t	2,637.4t	594.3t
うち20km圏内	0t	0.8t	25.8t	19.2t	2,016.8t	212.8t

漁業種別	採貝	採藻	その他の漁業	養殖業	合計
舞鶴市	210.7t	5.1t	67.0t	47.8t	4,067.6t
うち20km圏内	50.5t	4.8t	9.9t	2.5t	2,343.1t

③ 関係市町の主な出荷ルート



【関係資料 21】

防護資機材の配備状況

資料：府危機管理・防災課

(平成23年4月1日現在)

資機材名	防 護 具					呼吸保護具				個人線量計		環境放射線測定器			
	防護服 (ポリ塩化ビニル)	防護服 (不織布)	防護長靴	防護手袋 (ゴム)	防護手袋 (綿)	防護マスク	防護マスク用 フィルタ	空気呼吸器	空気呼吸器用予備ボンベ	電子式ポケット線量計	電子式警報付 ポケット線量計	電離箱式サーベイメータ	シリンジ式サーベイメータ (α)	シリンジ式サーベイメータ (γ)	表面汚染検査用サーベイメータ
保管場所名	単位	着	着	足	双	双	個	個	台	個	個	台	台	台	台
府庁(危機管理・防災課)		40		17	84	12					20			2	3
府警本部							110								
舞鶴地区	中丹広域振興局 <small>消防組合庁舎</small>		200	109	217	422	138	320	15		161	7	2	7	11
	消防本部	17		17	17	34	143	260			9				
	東消防署	765		313	719	1042	168	70	6	5	5	82		1	1
	東消防署中出張所	45		22	51	74	32		16	15	7			1	1
	西消防署	96		46	96	142	46	70	4	5	13			1	1
	市 計	923		398	883	1292	389		26	25	5	111		3	3
	地区 計	923	200	507	1100	1714	527	720	41	25	5	272	7	3	10
綾部地区	中丹広域振興局 <small>消防組合庁舎</small>	110		40	110	210	40				40	2	2	1	2
	綾部市役所	130		72	324	288	100	160	7	7	29			5	4
	消防署上林分遣所	40		20	40	40			2	2					
	市 計	170		92	364	328	140		9	9	29			5	4
地区 計	280		132	474	538	140	160	9	9	69	2	2	6	6	
府・市 計	1243	200	656	1658	2264	777	880	50	34	5	361	9	4	18	23

【関係資料22】

乗合自動車、貸切旅客自動車の保有台数
(南丹市以北)

資料：府危機管理・防災課

事業者名	保有台数(台)	輸送可能人員(人)	所在地	連絡先電話
丸中観光バス(株)	乗合 ー	ー	京丹後市峰山町新町1773-1	0772-62-4858
	貸切 18	624		
久美浜観光バス(株)	乗合 ー	ー	京丹後市久美浜町佐野884-1	0772-84-9030
	貸切 8	300		
(株)京都さくら観光バス	乗合 ー	ー	京丹後市久美浜町丸山58	0772-84-0818
	貸切 16	535		
丹後海陸交通(株)	乗合 50	2,369	与謝郡与謝野町字上山田641-1	0772-42-0326
	貸切 20	3,365 996		
京都交通(株)	乗合 45	1,730	舞鶴市字喜多1048-27	0773-75-5000
	貸切 18	2,650 920		
(株)コスモ観光	乗合 ー	ー	舞鶴市字公文名70-1	0773-77-1555
	貸切 12	380		
日本交通(株)	乗合 ー	ー	福知山市篠尾長ヶ坪115-11	0773-23-9111
	貸切 16	694		
前田観光自動車(株)	乗合 ー	ー	福知山市末広町5-31	0773-24-0117
	貸切 10	490		
(株)みゆき	乗合 ー	ー	船井郡京丹波町角門前23-1	0771-84-2110
	貸切 6	173		
(株)京都みやび交通	乗合 ー	ー	南丹市美山町音海上野3	0771-75-1177
	貸切 6	200		
(株)美山観光バス	乗合 ー	ー	南丹市美山町鶴ヶ岡橋戸20-1	0771-76-9060
	貸切 3	75		

【関係資料23】

府及び関係市町の保有車両

所 属 車種別	(台)	京 都 府				
		舞鶴市内 配 置 分	綾部市内 配 置 分	宮津市内 配 置 分	南丹市内 配 置 分	京丹波町内 配 置 分
普通自動車	56	7	4	2	6	
小型乗用車	105	7	4	4	5	
普通貨物車	13		4		2	
小型貨物車	264	19	23	28	31	1
乗合自動車	41	5			5	
特殊用途車	59	3	4	2	12	1
特殊作業車	2				1	
軽四輪車	188	15	12	4	20	1
自動二輪車	4					
原動機付自転車	39	1	8		2	
計	771	57	59	40	84	3

所 属 車種別	(台)	関 係 市 町				
		舞鶴市	綾部市	宮津市	南丹市	京丹波町
普通自動車	46	6	3	2	8	27
小型乗用車	118	59	12	11	27	9
普通貨物車	41	5	7	2	6	21
小型貨物車	100	17	18	7	35	23
乗合自動車	53	5	9	2	18	19
特殊用途車	143	34	77	5	19	8
特殊作業車	154	33	8	7	105	1
軽四輪車	126	45	57	24		
自動二輪車						
原動機付自転車	17	14			3	
計	798	218	191	60	221	108

【関係資料24】

消防機関の救急車両

機 関 名	住 所	連絡電話	救急車両数	救急隊員数
舞鶴市消防本部	舞鶴市字北吸小字糸1044	(0773) 66-0119	5 台	118 人
綾部市消防本部	綾部市味方町アミダジ20-2	(0773) 42-0119	4	43
宮津与謝消防組合消防本部	宮津市字須津413番地の26	(0772) 46-6119	4	69
京都中部広域消防組合消防本部	亀岡市荒塚町一丁目9番地1号	(0771) 22-9580	7	131