

防災に係る情報収集 の方法と内容

きょうと危機管理WEB

災害関連の緊急情報をわかりやすく
集約し、リアルタイムで情報提供

避難情報(避難勧告等)

気象情報(注意報・警報等)

雨量・河川水位・土砂災害警戒情報

地震・津波情報

交通機関運航情報

道路情報

ライフライン情報

防災資料室 など

ココをクリック
 URL このサイトの使い方
 音声読み上げ ふりがなをつける 文字サイズ・色合
<http://www.pref.kyoto.jp/kikiweb>

京都府土砂災害警戒情報

HOME

気象
情報

土砂災害
危険度情報

XRAIN
雨量

解説

2016年05月18日 14:30現在

Q 地域の詳細な土砂災害の危険度
土砂災害危険度情報

▶クリックして詳細を表示



Q 土砂災害警戒情報、気象情報
気象情報 ▶クリックして
詳細を表示



Q XRAIN雨量
XRAIN雨量 ▶クリックして
詳細を表示



凡例

- 大雨特別警戒
- 土砂災害警戒情報
- 大雨警戒
- 大雨注意報
- 発表なし

土砂災害警戒情報は大雨で土砂災害発生
の危険性が高まった時、京都府と京都
府地方気象台が共同発表する気象情報
です。解説

凡例

- 80-
 - 30-60
 - 30-50
 - 20-30
 - 10-20
 - 5-10
 - 1-5
 - 0-1 (mm)
- 60分雨量強度

見たい情報をクリック

- ・土砂災害危険度情報
- ・気象情報
- ・XRAIN雨量(降雨状況)

レベル2	1時間以内に基準超過(*1)見込
レベル1	2時間以内に基準超過(*1)見込
-	危険度レベル判定対象外

土砂災害危険度情報

2画面表示と1画面表示
を切り換えられます

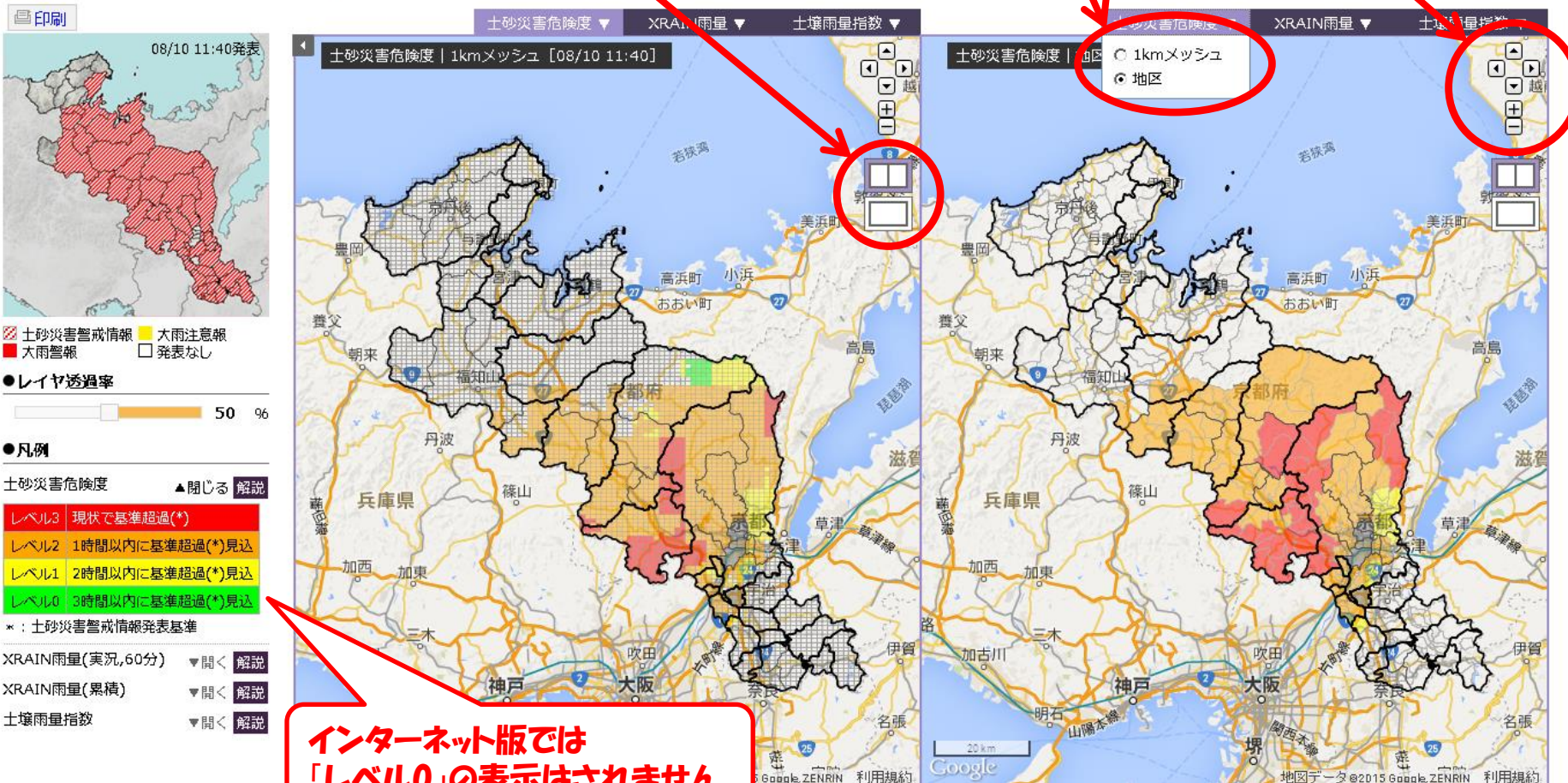
土砂災害危険度情報

・1kmメッシュ
・地区単位
を選択できます

見たい地域に移動したり
拡大して地図を表示する
ことができます。

京都府土砂災害警戒情報

最新 2014/08/10 11:40 履歴 60分 10分 更新 自動(5分間隔) 手動 HOME 気象情報 土砂災害危険度情報 XRAIN雨量 土砂災害危険度履歴 解説



インターネット版では
「レベル0」の表示はされません

京都府土砂災害警戒情報

Q 気象情報

2014/09/16 05:45発表

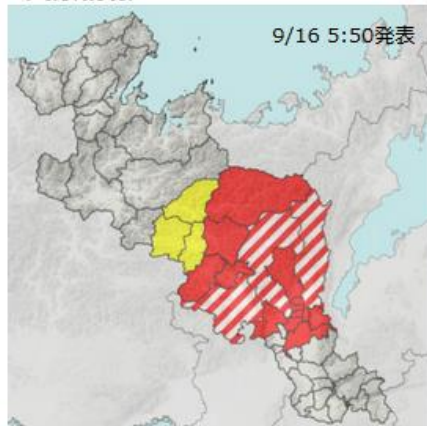
更新 自動 手動

< 前の発表

次の発表 >

最新 >

発表履歴検索



9/16 5:50発表

凡例

- 大雨注意報・警戒情報
- 大雨注意報
- 発表なし
- 土砂災害警戒情報

発表文 土砂災害警戒情報

[PDF発表文](#)

発表日時

2014年9月16日 05:45 発表

警戒対象地域

南丹市八木町, 南丹市日吉町, 京都市左京区, 京都市右京区, 亀岡市

警戒解除地域

なし

警戒情報文

<概況>

降り続く大雨のため、警戒対象地域では土砂災害の危険度が高まっています。

<とるべき措置>

崖の近くなど土砂災害の発生しやすい地区にお住まいの方は、早めの避難を心がけるとともに、市町村から発表される避難勧告などの情報に注意してください。

▼市町村を指定して土砂災害危険度情報を拡大表示

地域名	市町村	大雨注意報・警戒情報	土砂災害警戒情報	土砂災害危険度情報	地域名	市町村	大雨注意報・警戒情報	土砂災害警戒情報	土砂災害危険度情報
丹後	京丹後市	宮津市			京都市・亀岡	北区	大雨警報		レベル1
		峰山町				上京区			
		大宮町				左京区		発表中	レベル2
		網野町				中京区			
		丹後町				東山区			
		弥栄町				下京区			
		久美浜町				南区			
	与謝野町	伊根町				右京区		発表中	レベル3
	舞鶴・綾部	舞鶴市				伏見区			
		綾部市				山科区			
福知山	福知山市	旧福知山市域			西京区				
		三和町			亀岡市	大雨警報	発表中	レベル2	
		大江町			向日市				
南丹・京丹波	南丹市	夜久野町			長岡京市				
		美山町	大雨警報		大山崎町				
		園部町			宇治市				
	八木町	発表中		城陽市					
	日吉町	発表中		八幡市					
	京丹波町	旧丹波町				京田辺市			
旧瑞穂町		大雨注意報			久御山町				
旧和知町				井手町					
山城南部	木津川市			レベル1	宇治田原町				
				レベル1	山城町				
				レベル3	木津町				
				レベル2	加茂町				
				レベル1	笠置町				
			和束町						
			精華町						
			南山城村						

XRAIN雨量(降雨状況)

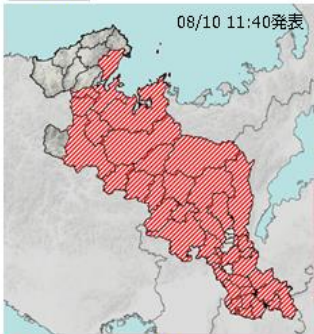
降雨状況

- ・実況
 - ・地区別60分雨量
 - ・地区別累積雨量
- を選択できます

京都府土砂災害警戒情報

最新 ▶ 2014/08/10 11:40 履歴 間隔 60分 10分 更新 ◀

印刷



- 土砂災害警戒情報
- 大雨注意報
- 大雨警報
- 発表なし

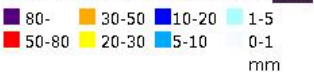
レイヤ透過率



凡例

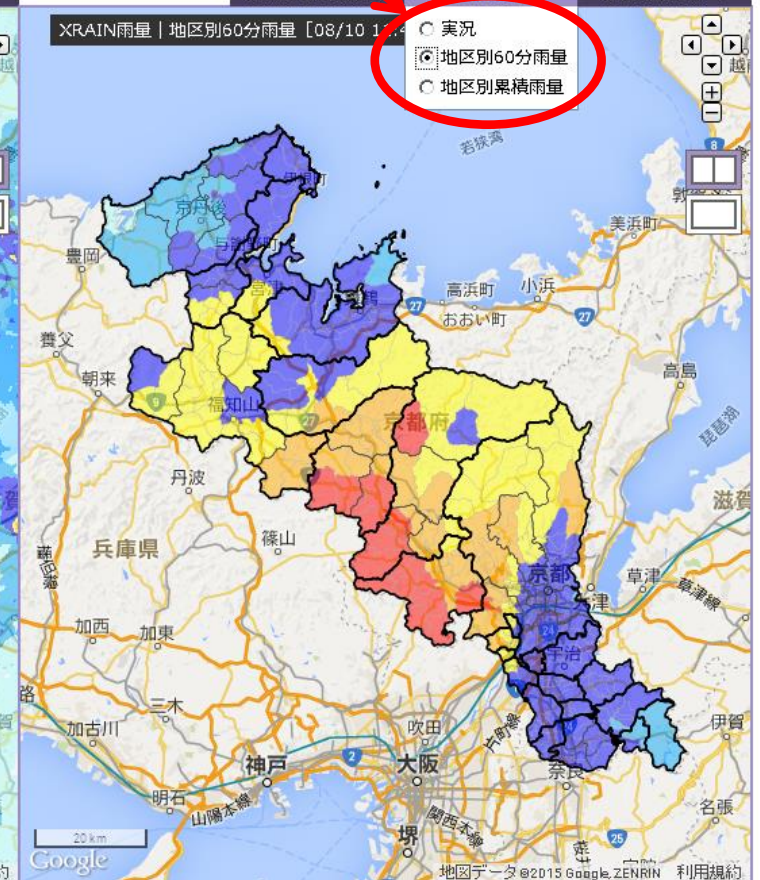
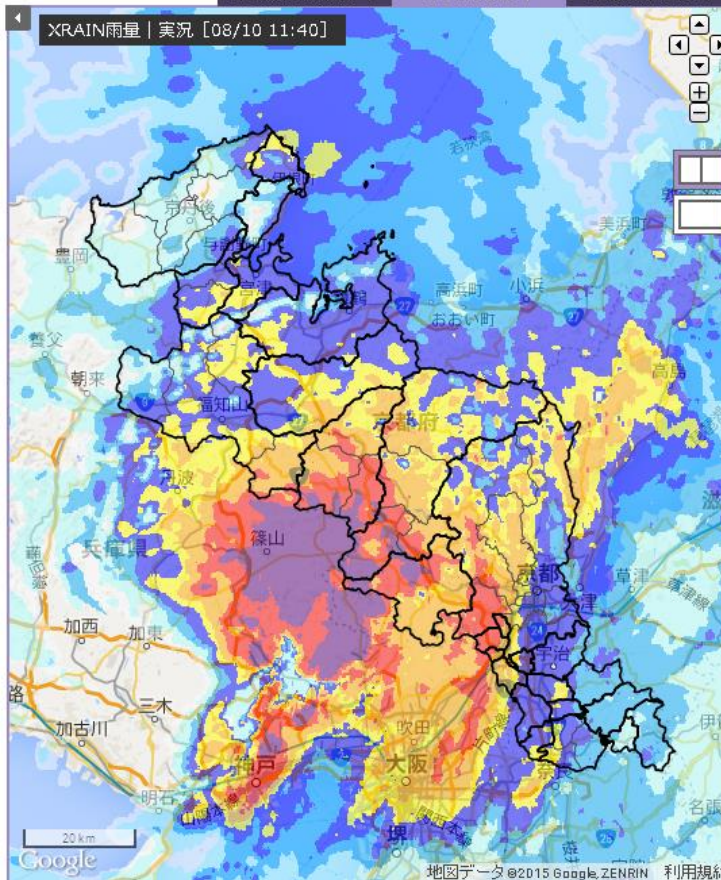
土砂災害危険度 ▼開く 解説

XRAIN雨量(実況,60分) ▲開く 解説



XRAIN雨量(累積) ▼開く 解説

土壌雨量指数 ▼開く 解説



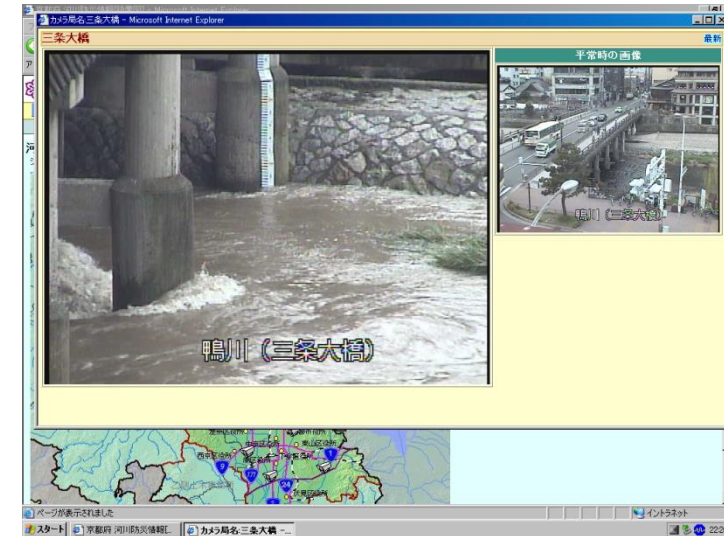
HOME 気象情報 土砂災害危険度情報 XRAIN雨量 土砂災害危険度履歴 解説
GoogleMaps (地図) GoogleMaps (航空写真) GoogleMaps (地形) 地理院地図 →もっと地図を見る

土砂災害危険度 XRAIN雨量 土壌雨量指数

- 実況
- 地区別60分雨量
- 地区別累積雨量

河川防災情報

河川カメラ



京都府 河川防災情報 - Microsoft Internet Explorer

京都府 河川防災情報

土木事務所と所管区域

[丹後土木]	宮津市、京丹後市、加悦町、岩滝町、伊根町、野田川町
[中丹西土木]	福知山市、三和町、夜久野町、大江町
[中丹東土木]	綾部市、舞鶴市
[南丹土木]	亀岡市、園部町、八木町、丹波町、日吉町、瑞穂町、和知町、美山町
[京都土木]	京都市
[乙訓土木]	向日市、長岡京市、大山崎町
[山城北土木]	宇治市、嵯陽市、久御山町、八幡市、京田辺市、井手町、宇治田原町
[山城南土木]	山崎町、木津町、加茂町、笠置町、和束町、精華町、青山城村

地域の選択

下の地図から表示する土木を選択してください。事務所名をクリックするとサブメニューが表示されます。

【表示画面の選択】

- 雨量状況図
- 雨量現況表
- 雨量一覧表選択
- 水位状況図
- 水位現況表
- 水位一覧表選択

お問い合わせ先：京都府 土木建築部 治水総括室
電話(075)414-5318 FAX(075)432-6312
E-mail: kaser@mail.pref.kyoto.jp

雨量表

京都府 河川防災情報

表示時刻調整: 最新 | 前時刻 | 次時刻

データ種類 | 雨量 | 水位

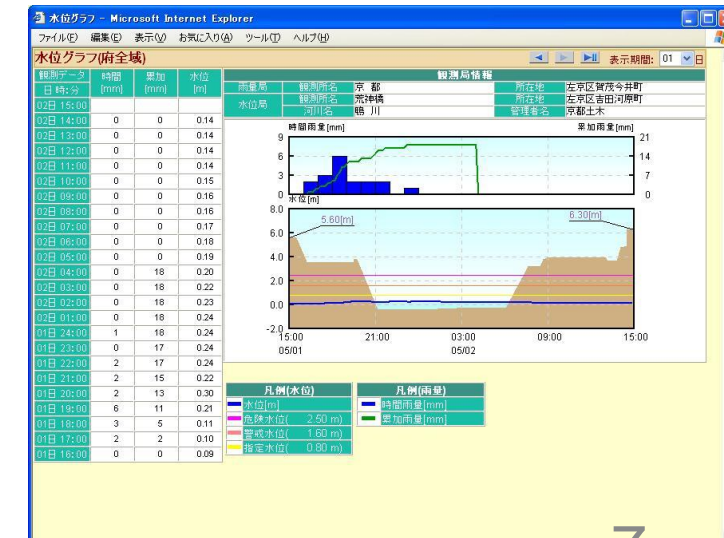
表示形式 | 状況図 | 現況表 | 一覧表選択

表示期間選択: 10分間隔

雨量一覧表(府全域) 2005年05月27日 08:50 現在

管轄	京都土木		京都土木		京都土木		京都土木	
	観測所	雨量	観測所	雨量	観測所	雨量	観測所	雨量
観測所	150		150		150		150	
2005/05/27 08:50	0	0	0	0	0	0	0	0
2005/05/27 08:55	0	0	0	0	0	0	0	0
2005/05/27 09:00	0	0	0	0	0	0	0	0
2005/05/27 09:05	0	0	0	0	0	0	0	0
2005/05/27 09:10	0	0	0	0	0	0	0	0
2005/05/27 09:15	0	0	0	0	0	0	0	0
2005/05/27 09:20	0	0	0	0	0	0	0	0
2005/05/27 09:25	0	0	0	0	0	0	0	0
2005/05/27 09:30	0	0	0	0	0	0	0	0
2005/05/27 09:35	0	0	0	0	0	0	0	0
2005/05/27 09:40	0	0	0	0	0	0	0	0
2005/05/27 09:45	0	0	0	0	0	0	0	0
2005/05/27 09:50	0	0	0	0	0	0	0	0
2005/05/27 09:55	0	0	0	0	0	0	0	0
2005/05/27 10:00	0	0	0	0	0	0	0	0
2005/05/27 10:05	0	0	0	0	0	0	0	0
2005/05/27 10:10	0	0	0	0	0	0	0	0
2005/05/27 10:15	0	0	0	0	0	0	0	0
2005/05/27 10:20	0	0	0	0	0	0	0	0
2005/05/27 10:25	0	0	0	0	0	0	0	0
2005/05/27 10:30	0	0	0	0	0	0	0	0
2005/05/27 10:35	0	0	0	0	0	0	0	0
2005/05/27 10:40	0	0	0	0	0	0	0	0
2005/05/27 10:45	0	0	0	0	0	0	0	0
2005/05/27 10:50	0	0	0	0	0	0	0	0
2005/05/27 10:55	0	0	0	0	0	0	0	0
2005/05/27 11:00	0	0	0	0	0	0	0	0
2005/05/27 11:05	0	0	0	0	0	0	0	0
2005/05/27 11:10	0	0	0	0	0	0	0	0
2005/05/27 11:15	0	0	0	0	0	0	0	0
2005/05/27 11:20	0	0	0	0	0	0	0	0
2005/05/27 11:25	0	0	0	0	0	0	0	0
2005/05/27 11:30	0	0	0	0	0	0	0	0
2005/05/27 11:35	0	0	0	0	0	0	0	0
2005/05/27 11:40	0	0	0	0	0	0	0	0
2005/05/27 11:45	0	0	0	0	0	0	0	0
2005/05/27 11:50	0	0	0	0	0	0	0	0
2005/05/27 11:55	0	0	0	0	0	0	0	0
2005/05/27 12:00	0	0	0	0	0	0	0	0

河川水位



※ 京都府HPトップ → 防災 安心・安全情報 → 風水害対策 → 河川防災情報