

資料

京都府土地利用基本計画（自然公園地域）の変更について

変更概要

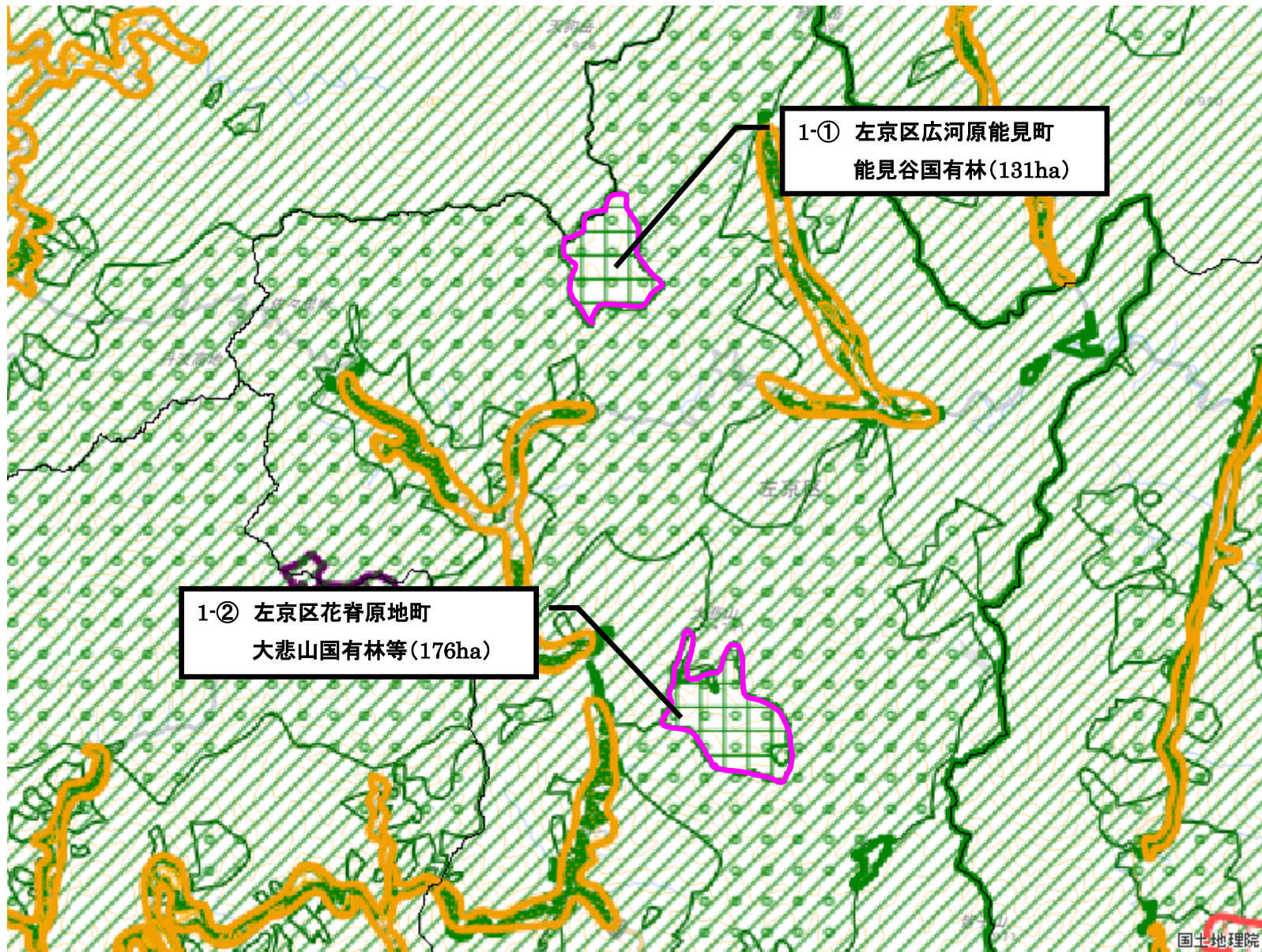
整理 番号	変更地域名 (図面番号)	関係 市町村名	変更する面積		変更する部分の重複面積(ha)				変更部分の 地目状況 (ha)		変更を必要とする 理由(地域設定に 伴う土地利用に関 する基本的事項)	関連する個 別規制法の 措置	個別規制法の調整状 況	
			拡大面積 (ha)	縮小面積 (ha)	他地域との 重複 名称	面積	細区分の指 定状況		白地地域 の増減	地目				面積
							名称	面積						
1	京都自然公園地域 (9-8)	京都市	307	0	森	307	国林 保安 民林	302 301 5	0	森林	307	生態系の連続性 や希少種の生息 状況を踏まえ、一 体的に保全・利用 するため。	京都丹波高 原国定公園 計画の変更 (令和元年 度中)(於: 環境省)	環境省から京都丹波高 原国定公園計画に対す る意見照会 H31.4 環境省原案 R1.7 パブリックコメント R1.8 環境省案 R1.9
合 計			307	0		307		608	0		307			

京都府土地利用基本計画地域区分変更位置図



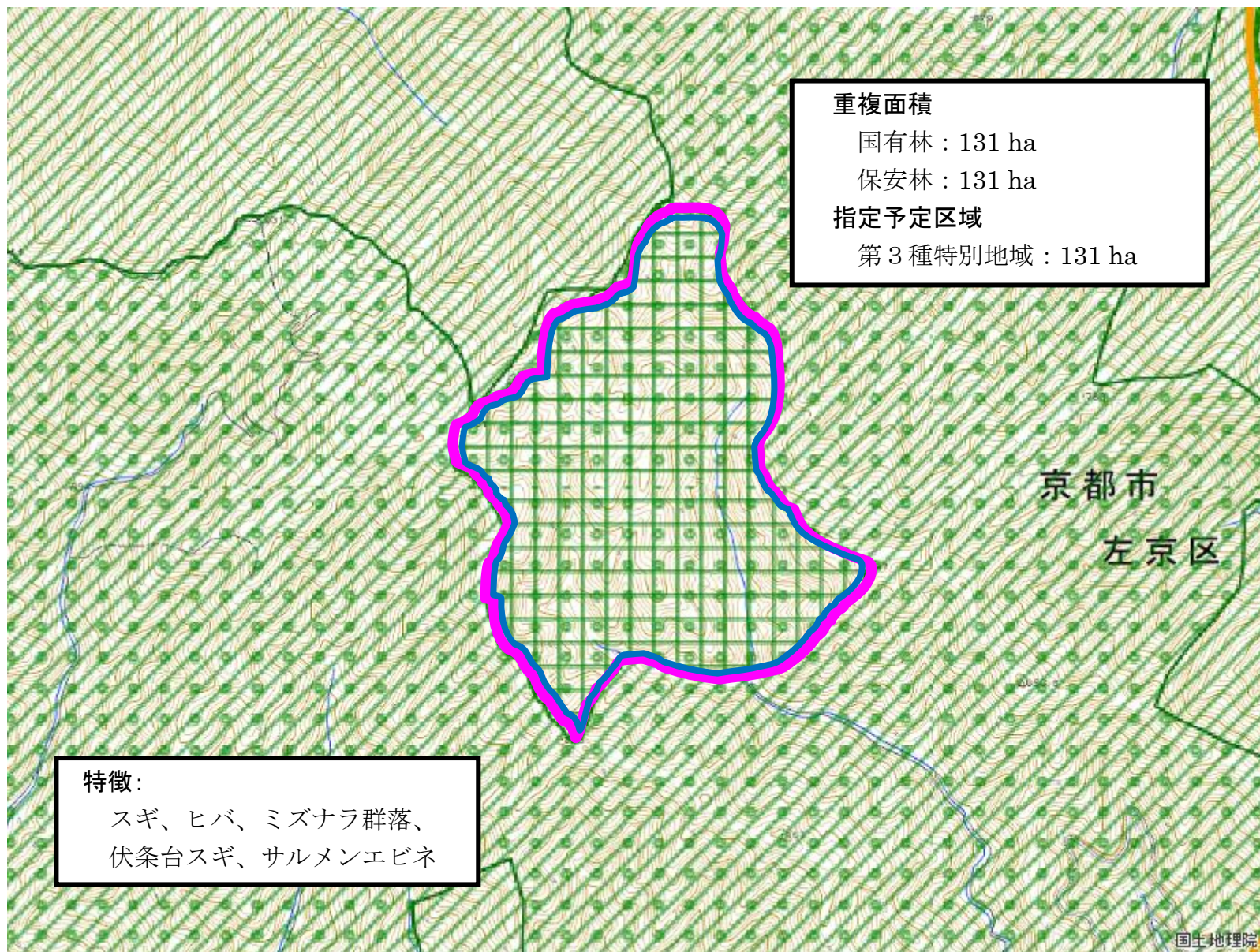
図の中心位置： 35.230, 135.420 (北緯,東経) 縮尺 1:960000

1 京都自然公園地域（京都丹波高原国定公園）



図の中心位置： 35.260, 135.790（北緯,東経） 縮尺 1:96000

1-① 能見谷国有林 (131ha)

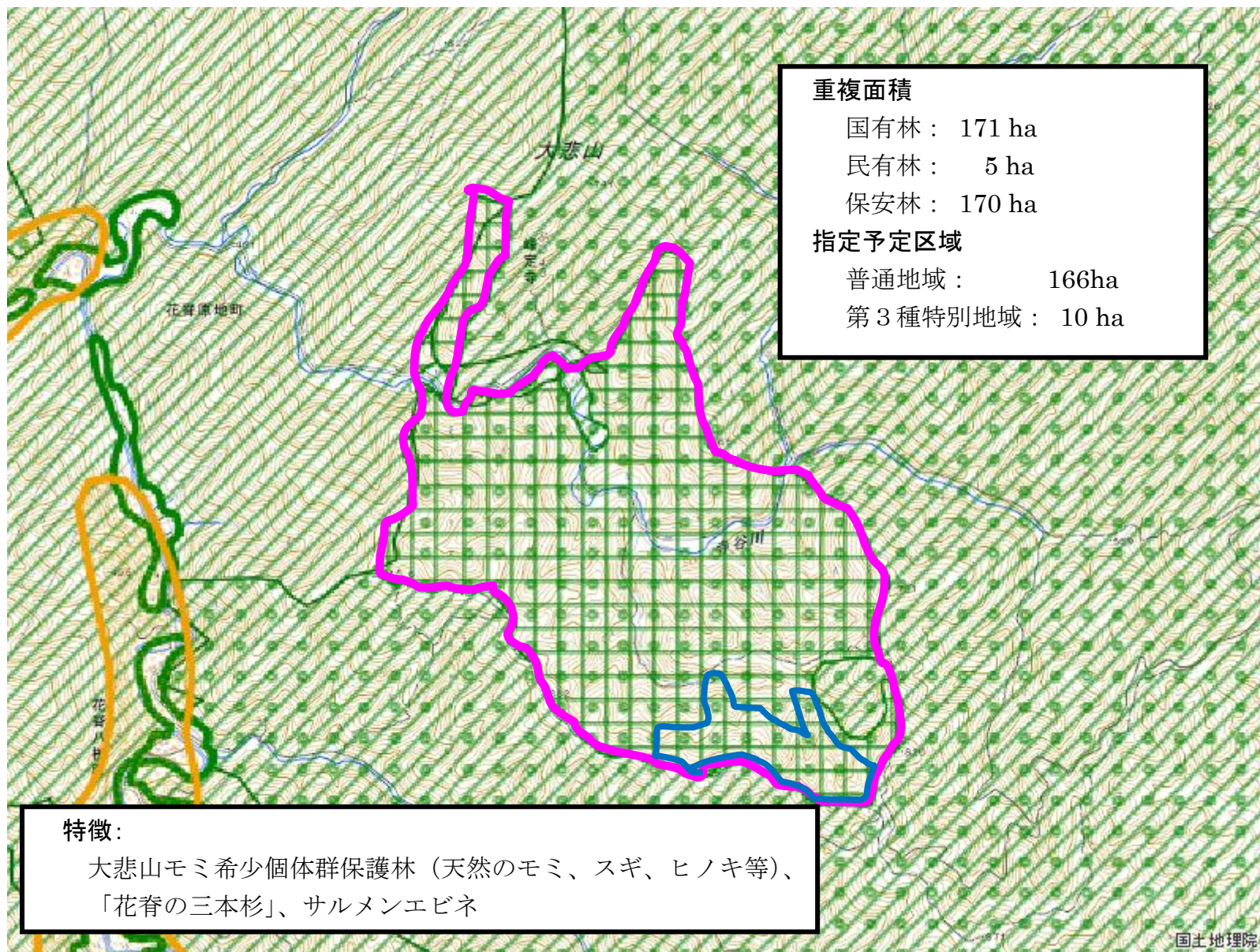


- 拡大(面)自然公園地域
- 縮小(面)
- 都市地域
- 市街化区域
- 市街化調整区域
- その他の用途地域
- 農業地域
- 農用地区域
- 森林地域
- 国有林
- 地域森林計画対象民有林
- 保安林
- 特別地域
- 特別保護地区
- 自然保全地域
- 原生自然環境保全地域
- 特別地区



図の中心位置 : 35.280, 135.780 (北緯,東経) 縮尺 1:24000

1-② 大悲山国有林等 (176ha)



- 拡大(面)自然公園地域
- 縮小(面)
- 都市地域
- 市街化区域
- 市街化調整区域
- その他の用途地域
- 農業地域
- 農用地区域
- 森林地域
- 国有林
- 地域森林計画対象民有林
- 保安林

- 特別地域
- 特別保護地区
- 自然保全地域
- 原生自然環境保全地域
- 特別地区



図の中心位置： 35.230, 135.800 (北緯,東経) 縮尺 1:24000

国土地理院

変更内容説明書

1 五地域区分の変更概要

(1)総括表

五地域区分	現行計画の面積		変更する面積			変更後の計画面積	
	面積(ha) (①)	割合(%) (①/県土面積)	拡大面積(ha) (②)	縮小面積(ha) (③)	差引面積(ha) (④:②-③)	面積(ha) (⑤:①+④)	割合(%) (⑥:⑤/県土面積)
都市地域(a)	189,511	41.1				189,511	41.1
農業地域(b)	144,070	31.2				144,070	31.2
森林地域(c)	351,749	76.3				351,749	76.3
自然公園地域(d)	96,515	20.9	307		307	96,822	21.0
自然保全地域(e)	232	0.1				232	0.1
五地域計 (f:a+b+c+d+e)	782,077	169.6	307	0	307	782,384	169.6
白地地域	4,234	0.9				4,234	0.9
県土面積	461,220	100.0				461,220	100.0

注1:県土面積は、平成30年10月1日現在の国土地理院公表の県土面積である。

注2:五地域区分の面積は、土地利用基本計画上で計測したものである。