

土地の埋立て等事前協議書

令和〇〇年〇〇月〇〇日

京都府〇〇保健所長 様

(計画者)

〒〇〇〇-〇〇〇〇

住 所 京都府〇〇市〇〇町〇〇丁目〇〇番地

氏名 京都〇〇株式会社

代表取締役 京都 太郎

〔法人にあつては、名称、代表者の氏名及び
主たる事務所の所在地〕

TEL (〇〇〇) 〇〇〇-〇〇〇〇

FAX (〇〇〇) 〇〇〇-〇〇〇〇

京都府土砂等による土地の埋立て等の規制に関する条例
ので、関係書類を添えて事前協議書を提出します。

第10条第1項の規定による許可(新規許可) を受けたい
~~第14条第1項の規定による許可(変更許可)~~

土地の埋立て等の目的	住宅地の開発のための盛土			
埋立て等区域の位置及び面積	位 置	〇〇市〇〇町〇〇丁目〇番地、〇〇番地、〇〇番地の〇	面 積	5 0 0 0 m ²
土地の埋立て等を行う期間	令和〇〇年〇〇月〇〇日から 令和〇〇年〇〇月〇〇日まで			
土地の埋立て等に用いる土砂等を発生させる者及び発生場所	A建設株式会社、A市A町〇〇番地(A団地造成工事) 株式会社B工務店、B町大字B小字B〇〇の〇ほか〇筆(府道B線改良工事)			
土地の埋立て等に用いる土砂等の数量	1 0 0 0 0 m ³			
土地の埋立て等の施工に関する計画	別紙「土地の埋立て等の施工に関する計画書」のとおり			
埋立て等区域の周辺の地域の生活環境の保全及び災害の防止に関する計画	別紙「埋立て等区域の周辺の地域の生活環境の保全及び災害の防止に関する計画書」のとおり			
施工管理者の氏名及び連絡先	管理部長 京都 三郎			
周辺の住民への周知の方法	令和〇〇年〇〇月〇〇日 〇〇地区周知チラシ配布 令和〇〇年〇〇月〇〇日 住民説明会開催(予定)			

注 欄内に記入しきれない場合には、「別紙のとおり」と記載し、書面を添付してください。

変更許可に係る事前協議書について、変更する事項の欄に「変更概要書のとおり」と記載してください。

土地の埋立て等の施工に関する計画書

1 軟弱地盤対策工

図〇-〇の地点にて地盤調査を実施した。結果は、図〇-〇のとおりであり、埋立て等区域又は施設設置区域の地盤は軟弱な状態に該当しないため、軟弱地盤の対策措置は不要である。

2 準備工

除草及び抜根、進入路造成を行う。

標識の設置を行う。

図〇-〇のとおり埋立て等を施工する前の地盤の斜面に段切りする。

3 排水計画

図〇-〇のとおり地下水排水設備を設置する。

図〇-〇のとおりU字溝を敷設する。

流量計算については、〇-〇のとおり

4 擁壁設置

図〇-〇及び図〇-〇のとおり擁壁を設置する。

宅地造成等規制法施行令第6条から第10条までの規定の適合状況については、〇-〇のとおりである。

5 盛土工

擁壁設置後、図〇-〇及び図〇-〇のとおり搬入土砂により盛土を行う。

埋立て等に用いる土砂等は、土質区分が第1種建設発生土から第3種建設発生土の土砂等のみとする。

安定計算の結果は、〇-〇のとおりである。

なお、30センチメートルの厚さの層ごとに〇〇で転圧する。

6 のり面の養生

のり面は芝張りとし、順次施工する。

7 片付け工

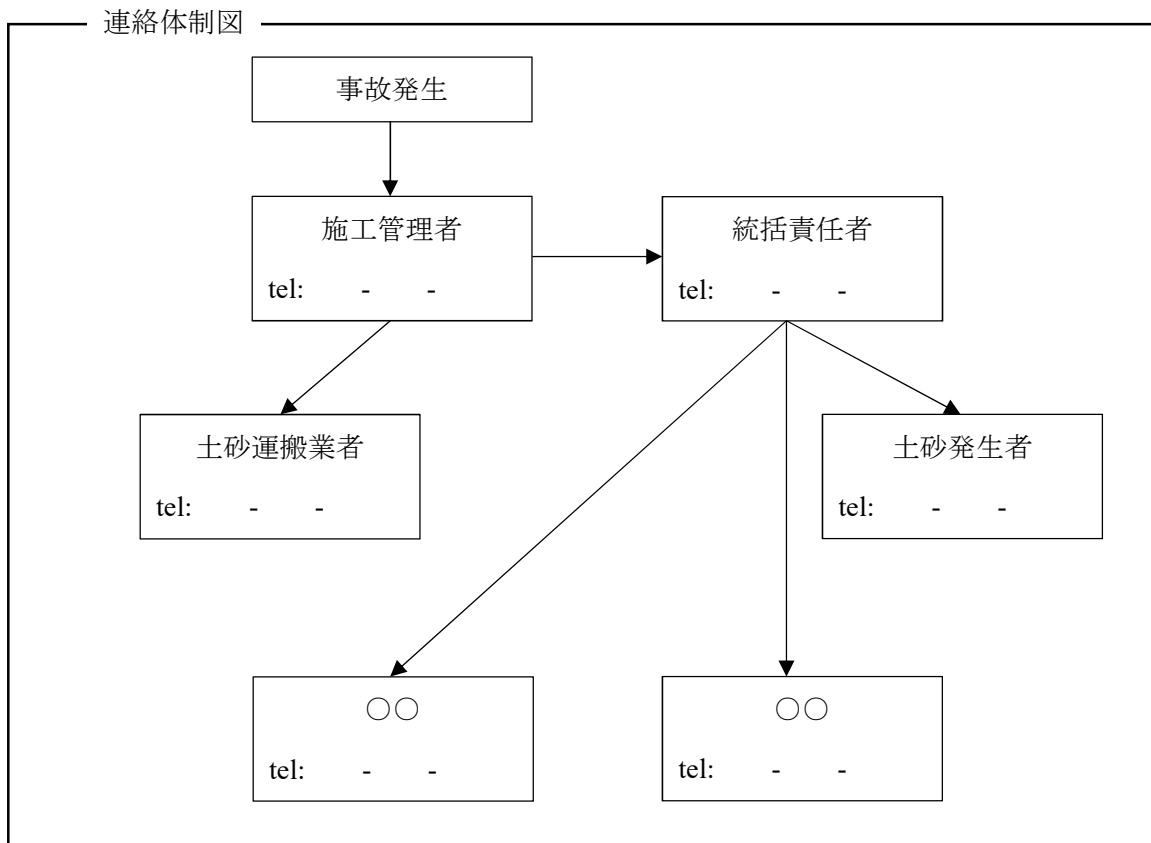
施工終了後、片付けを行う。

※ 工事手順

別添工程表のとおり

埋立て等区域の周辺の地域の生活環境の保全及び災害の防止に関する計画書

- 1 埋立て等の施工中には、施工管理者を現場に常駐させる。
- 2 土地の埋立て等の施工中の事故に係る関係者及び関係行政機関との連絡体制を整備するとともに、その内容を作業従事者等に十分周知徹底する。



- 3 埋立て等区域に、人がみだりに立ち入ることを防止するためのネットフェンス（高さ1.8メートル）を設ける。
- 4 埋立て等区域への出入口は、1箇所とし、作業終了後は施錠する。
- 5 土砂等の搬出入に伴う埋立て等区域からの土砂等の流出等を防止するため、定期的に散水するとともに、道路側境界に側溝を設ける。
- 6 出入り口にミラーを設置し、車輛搬入時間帯に交通誘導員を配置する。

第2号様式(第7条関係)

土地の埋立て等に用いる土砂等の搬入計画

発生元事業者名	搬入計画				
	予定量 m ³	最大日量 m ³	搬入期間	搬入時間	発生場所
A建設株式会社	6000	100	R〇〇.〇〇.〇〇 ~ R〇〇.〇〇.〇〇	10:00 ~ 15:00	A市A町〇〇番地 A団地造成工事
株式会社B工務店	5000	200	R〇〇.〇〇.〇〇 ~ R〇〇.〇〇.〇〇	9:00 ~ 17:00	B町大字B小字B〇〇の〇ほか〇筆 府道B線改良工事
内部発生土	500				
C建設株式会社(搬出)	-1000	100	R〇〇.〇〇.〇〇 ~ R〇〇.〇〇.〇〇	9:00 ~ 17:00	C市C町〇〇番地 C工場敷地造成工事
合計	10500				

土砂等発生元証明書

令和〇〇年〇〇月〇〇日

京都府〇〇保健所長 様

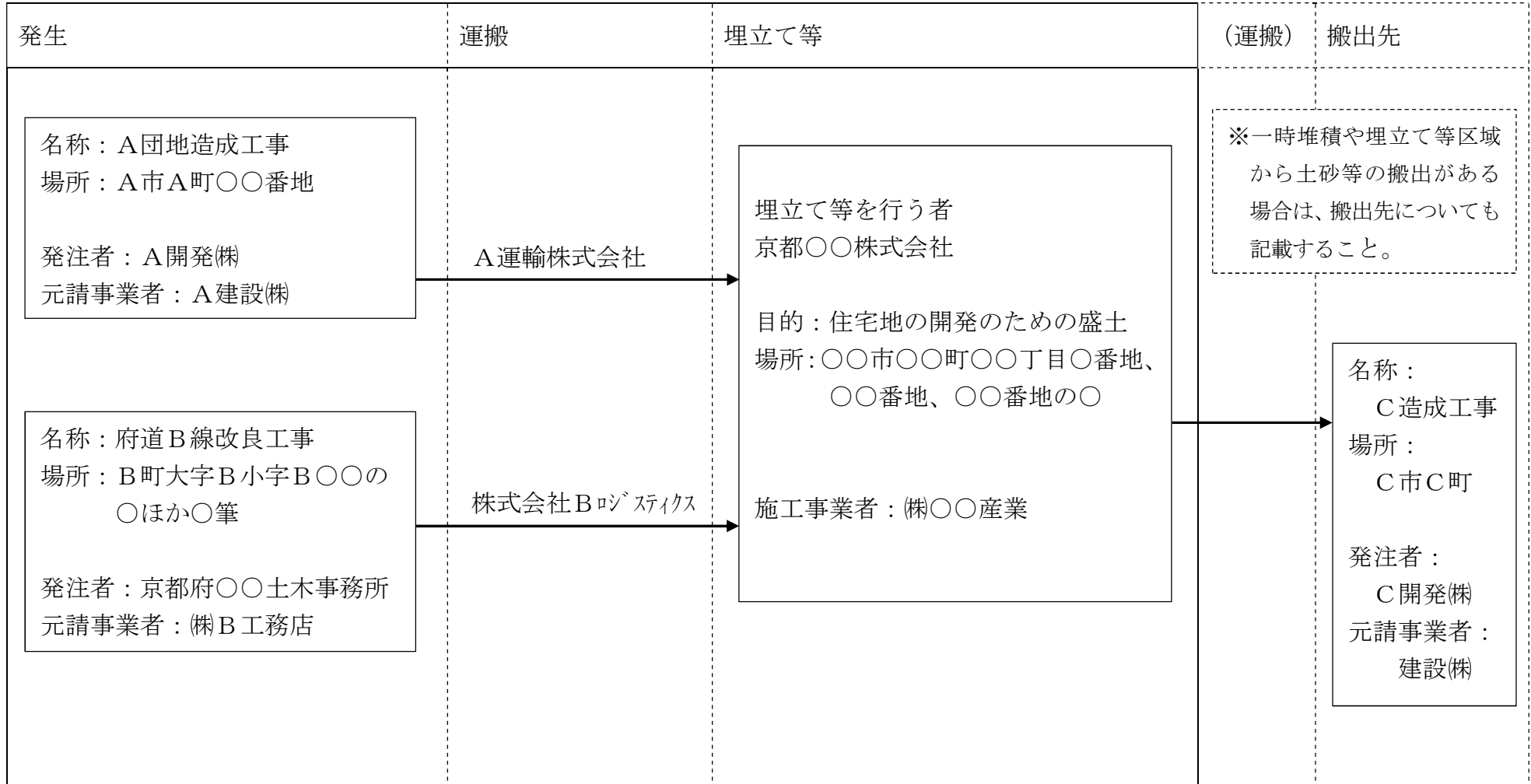
住所 京都府〇〇郡〇〇町〇〇番地
土砂等の発生者
氏名 A建設株式会社 (印)
代表取締役 京都 四郎
(法人にあっては、名称、代表者の氏名及び主たる事務所の所在地)
連絡先 (〇〇〇) 〇〇〇-〇〇〇〇

京都府土砂等による土地の埋立て等の規制に関する条例第10条第1項の規定による土地の埋立て等の許可を受けようとする土地の埋立て等に用いる土砂等は、次の工事場所から発生するものであること及び廃棄物の処理及び清掃に関する法律第2条第1項に規定する廃棄物ではないことを証明します。

工 事 名	A団地造成工事
施 工 場 所	A市A町〇〇番地
工 事 発 注 者	A開発株式会社
施 工 期 間	令和〇〇年〇〇月〇〇日から 令和〇〇年〇〇月〇〇日まで
工事に係る土砂等の発生量	7,500 m ³ (うち処分契約量 6,000 m ³)
今回の証明に係る土砂等の発生量	6,000 m ³
今回の証明に係る土砂等の区分	第1種建設発生土
発生土砂等の運搬契約者	京都府〇〇市〇〇町〇〇番地 A運輸株式会社 代表取締役 京都 五郎
発生土砂等の最終処分事業者	京都府〇〇市〇〇町〇〇丁目〇〇番地 京都〇〇株式会社 代表取締役 京都 太郎

- 注 1 「発生土砂等の運搬契約者」及び「発生土砂等の最終処分事業者」の欄には、住所及び氏名(法人にあっては、その名称、代表者の氏名及び主たる事務所の所在地)を記載してください。
- 2 「今回の証明に係る土砂等の区分」の欄には、該当する建設業に属する事業を行う者の再生資源の利用に関する判断の基準となるべき事項を定める省令(平成3年建設省令第19号)別表第1の上欄に掲げる区分を記載してください。

土砂等の発生から処分までの処理工程図

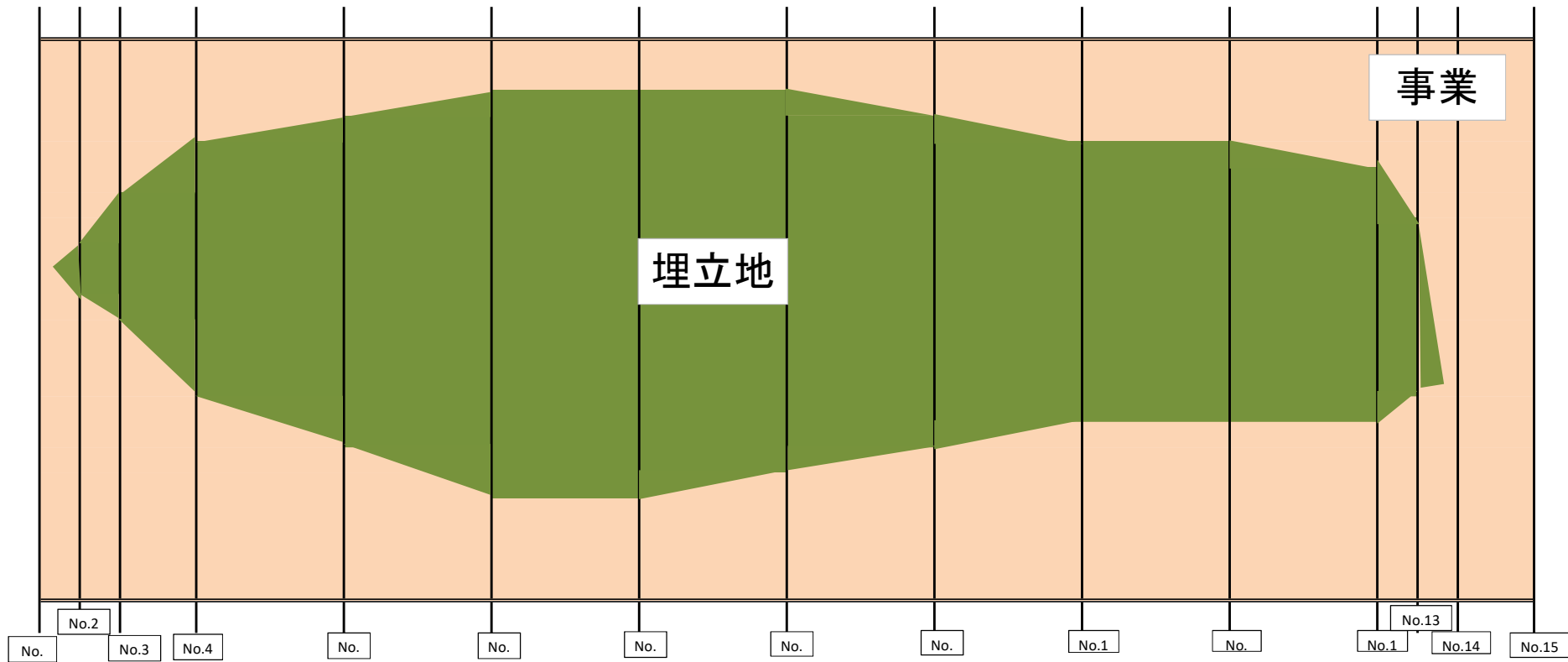


予定数量計算書

測点	断面 (㎡)		両端平均断面 (㎡)		距離 (m)	切土量 (㎡)	盛土量 (㎡)
	切土	盛土	切土	盛土			
No. 1	0	0					
			0	4	5	0	20
No. 2	0	8					
			0	30	5	0	150
No. 3	0	52					
			5	56	10	50	560
No. 4	10	60					
			12	57	20	240	1140
No. 5	14	54					
			7	90	20	140	1200
No. 6	0	66					
			0	66	20	0	1320
No. 7	0	66					
			0	65	20	0	1300
No. 8	0	64					
			0	63	20	0	1260
No. 9	0	62					
			0	62	20	0	1240
No. 10	0	62					
			0	57	20	0	1140
No. 11	0	52					
			2	46	20	40	920
No. 12	4	40					
			4	35	5	20	175
No. 13	4	30					
			2	15	5	10	75
No. 14	0	0					
			0	0	10	0	0
No. 15	0	0					

計	200	500	10500
---	-----	-----	-------

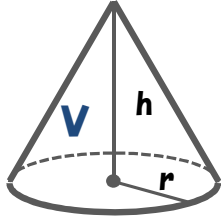
予定数量計算測点図面



予定数量計算書(土砂等発生場所分)

平均断面法やメッシュ法などにより計算するが、簡易的に以下の形状に当てはめて計算しても良い

円錐



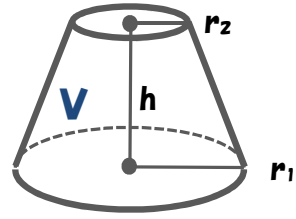
公式 $V=1/3 \pi r^2 h$

半径 r

高さ h

体積 V 0

円錐台



公式 $V=1/3 \pi (r_1^2+r_1r_2+r_2^2)h$

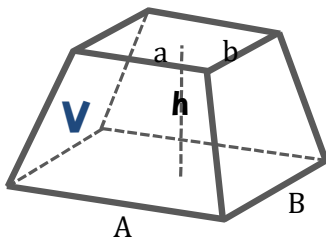
底面半径 r_1

上面半径 r_2

高さ h

体積 V 0

四角錐台



公式 $V=h/6(Ab+aB+2(ab+AB))$

上面の辺 a

上面の辺 b

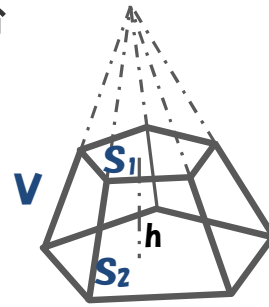
底面の辺 A

底面の辺 B

高さ h

体積 V 0

角錐台



公式 $V=h/3(S1+S2+\sqrt{S1S2})$

上面積 S1

底面積 S2

高さ h

体積 V 0

第4号様式(第7条関係、第12条関係)

土壌調査試料採取報告書

令和〇〇年〇〇月〇〇日

京都府〇〇保健所長 様

住所 京都府〇〇郡〇〇町〇〇番地
報告者
氏名 A建設株式会社
代表取締役 京都 四郎
〔法人にあつては、名称、代表者の氏名及び主
たる事務所の所在地〕
連絡先 (〇〇〇) 〇〇〇-〇〇〇〇

次のとおり土壌の調査の試料を採取したので報告します。

検体番号	第一〇〇〇〇〇号
採取者	(株)C研究所 〇〇課主任 〇〇 〇〇
採取年月日	令和〇〇年〇〇月〇〇日
採取場所	A市A町〇〇番地 (別添採取位置図のとおり)
採取日の天候	晴れ時々曇
採取深度	〇〇センチメートル

注 「検体番号」の欄には、この報告書に係る土壌分析結果証明書に記載された検体番号を記載してください。

第5号様式(第7条関係、第17条関係)

令和〇〇年〇〇月〇〇日

京都府〇〇保健所長 様

住 所 京都府〇〇市〇〇町〇〇丁目
〇〇番地

申請者

氏 名 京都〇〇株式会社

代表取締役 京都 太郎

〔法人にあつては、名称、代表者の氏
名及び主たる事務所の所在地〕

誓 約 書

申請者(届出者)が京都府暴力団排除条例(平成22年京都府条例第23号)第2条第4号に掲げる暴力団員等に該当しないことを誓約します。

申請者(届出者)並びにその役員及び使用人名簿				
氏名(漢字)	氏名(ふりがな)	役職名・呼称	生年月日	性別
京都 太郎	きょうと たろう	代表取締役	昭和〇年〇月〇日	男
〇〇 〇〇	〇〇〇 〇〇〇〇	取締役	昭和〇年〇月〇日	男
〇〇 〇〇	〇〇〇 〇〇〇	監査役	昭和〇年〇月〇日	女

- 注 1 申請者(届出者)が個人の場合は、申請者(届出者)本人及び京都府暴力団排除条例第2条第4号ウに規定する使用人について記載してください。
- 2 申請者(届出者)が法人の場合は、京都府暴力団排除条例第2条第4号イに規定する役員及び使用人について記載してください。

(表)

土地の埋立て等許可申請書

令和〇〇年〇〇月〇〇日

京都府〇〇保健所長 様

住所 京都府〇〇市〇〇町〇〇丁目〇〇番地
申請者

氏名 京都〇〇株式会社

代表取締役 京都 太郎

〔 法人にあっては、名称、代表者の氏名及び主
たる事務所の所在地 〕

連絡先 (〇〇〇) 〇〇〇-〇〇〇〇

京都府土砂等による土地の埋立て等の規制に関する条例第10条第1項の規定による土地の埋立て等の許可を受けたいので、次のとおり申請します。

土地の埋立て等の目的	住宅地の開発のための盛土			
埋立て等区域の位置及び面積	位 置	〇〇市〇〇町〇〇丁目〇番地、〇〇番地、〇〇番地の〇	面 積	5,000 m ²
土地の埋立て等を行う期間	令和〇〇年〇〇月〇〇日から 令和〇〇年〇〇月〇〇日まで			
土地の埋立て等に用いる土砂等を発生させる者及び発生の場所	A建設株式会社、A市A町〇〇番地（A団地造成工事） 株式会社B工務店、B町大字B小字B〇〇の〇ほか〇筆（府道B線改良工事）			
土地の埋立て等に用いる土砂等の数量	10,000 m ³			
土地の埋立て等の施工に関する計画	別紙「土地の埋立て等の施工に関する計画書」のとおり			
埋立て等区域の周辺の地域の生活環境の保全及び災害の防止に関する計画	別紙「埋立て等区域の周辺の地域の生活環境の保全及び災害の防止に関する計画書」のとおり			
施工管理者の氏名及び連絡先	管理部長 京都 三郎			
周辺の住民への周知の方法	令和〇〇年〇〇月〇〇日 〇〇地区周知チラシ配布 令和〇〇年〇〇月〇〇日 住民説明会開催			

注 「土地の埋立て等の施工に関する計画」及び「埋立て等区域の周辺の地域の生活環境の保全及び災害の防止に関する計画」の欄に記入しきれない場合には、「別紙のとおり」と記載し、計画書を添付してください。

(裏)

添 付 書 類	<ol style="list-style-type: none">1 埋立て等区域及び施設設置区域の位置図2 申請者が法人の場合については、法人の登記事項証明書3 埋立て等区域及び施設設置区域の土地の登記事項証明書及び不動産登記法(平成16年法律第123号)第14条第1項に規定する地図又は同条第4項に規定する図面の写し4 申請者が埋立て等区域内及び施設設置区域の土地の所有権を有しない場合については、土地を使用する権原を証する書面5 土地の埋立て等に用いる土砂等の搬入計画6 土砂等の発生者が発行する土砂等発生元証明書7 土砂等の発生から処分までの処理工程図8 埋立て等区域の現況図及び求積図9 埋立て等区域及び施設設置区域の計画平面図及び計画断面図10 埋立て等区域及び施設設置区域の排水施設の計画平面図及び計画断面図11 土地の埋立て等に用いる土砂等の発生の場所に係る位置を示す図面、現況図及び求積図12 埋立て等区域及び施設設置区域の地盤調査の結果を記載した書面又は地盤調査を行う必要がないことを証する書面13 土質試験その他の調査又は試験に基づき土地の埋立て等の安定計算を行った場合にあっては、当該安定計算の内容を記載した書面14 土地の埋立て等に用いる土砂等の予定数量計算書15 土地の埋立て等に用いる土砂等の発生の場所において土壌の調査の試料として土砂等を採取した地点の位置を示す図面及び現場写真並びに試料ごとの土壌調査試料採取報告書及び土壌分析結果証明書16 擁壁を設置する場合については、擁壁の断面図及び背面図並びに擁壁の概要、構造計画、応力算定及び断面算定を記載した構造計算書17 他の法令等に基づく許認可等を要するものである場合については、土地の埋立て等が当該他の法令等に基づく許認可等を受けたことを証する書類18 暴力団員等に該当しない旨の誓約書19 1から18までに掲げるもののほか、知事が必要と認める書類
手数料欄	