


由良川水系山森川 洪水浸水想定区域図(想定最大規模)



山森川









由良川水系山森川 洪水浸水想定区域図(想定最大規模)

1 説明文
(1) この図は、由良川水系山森川の京都府管理区間について、水防法の規定により指定された想定最大規模降雨による洪水浸水想定区域、浸水した場合に想定される水深を表示した図面です。
(2) この洪水浸水想定区域は、公表時点の山森川の河道の整備状況等を勘案して、想定最大規模降雨に伴う洪水により山森川が氾濫した場合に想定される浸水の状況を、シミュレーションにより予測したものです。
(3) なお、このシミュレーションの実施にあたっては、支川の決壊による氾濫、シミュレーションの前提となる降雨を超える規模の降雨、高潮、内水による氾濫等を考慮していませんので、この洪水浸水想定区域に指定されていない区域においても浸水が発生する場合や、想定される水深が実際と異なる場合があります。

2 基本事項等
(1) 作成主体 京都府 建設交通部砂防課、南丹土木事務所
(2) 公表年月日 令和2年10月9日
(3) 対象となる河川 由良川水系山森川(実施区間)
左岸：起点から棚野川合流点
右岸：起点から棚野川合流点
流域全体の24時間総降雨量624mm
(4) 公表の前提となる降雨 南丹市
氾濫解析を25m格子(計算メッシュという)に分割して、これを1単位として計算しています。また、計算メッシュの地盤高は、航空レーザー測量等により求めた平均地盤高を使用しています。このため、微地形による影響が表せていない場合があります。

凡例

浸水した場合に想定される水深(ランク別)

-  0.5m未満の区域
-  0.5m以上 1.0m未満の区域
-  1.0m以上 2.0m未満の区域
-  2.0m以上 3.0m未満の区域
-  3.0m以上 5.0m未満の区域
-  5.0m以上の区域
-  河川等範囲
-  浸水想定検討区間

1:7500 200 0 200 400 600 800m