



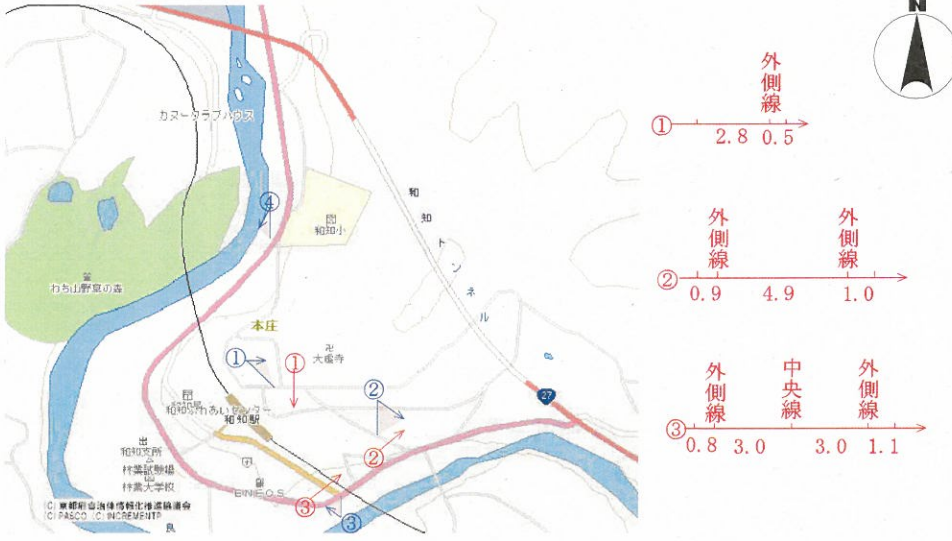










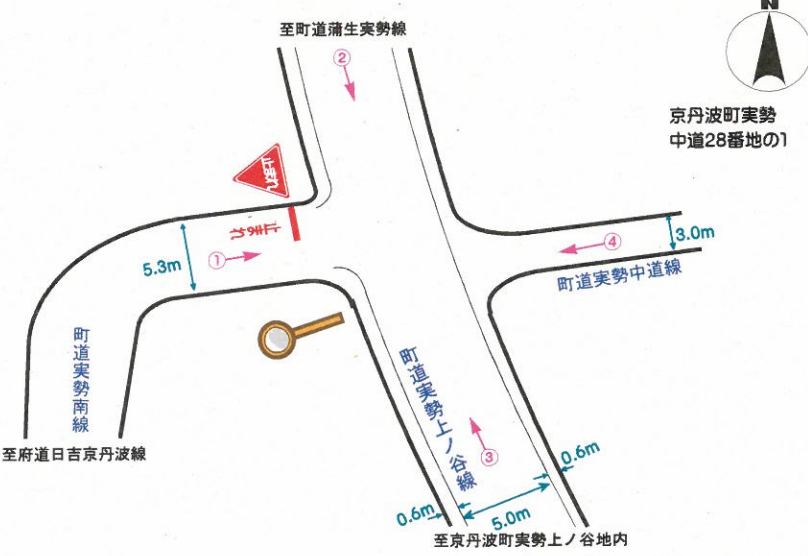
府民公募型整備事業 (府民提案型 < 既要望 >)

整理番号	31	写 真	
交通安全施設	ゾーン30	① 	② 
所在地	船井郡京丹波町 本庄地区	③ 	④ 
現在の状況	町道本庄上地線及び町道本庄若宮線宅は、町立和知小学校の通学路であるが、住宅地から府道に通じる路線であり、登校時間に交通量が増加する。	交差点図面	
要望内容	和知小学校通学児童の安全を図るため、ゾーン30の交通規制の実施要望 (受理番号266)		
位置図			
対応案	物理的な境界がなくゾーン30の区域が設定できないので、実施しない。 通学路時間帯通行する車両は地元住民以外の車両は認められない。通学路の安全対策等については、道路管理者、学校、PTAと検討することとする。		

府民公募型整備事業 (府民提案型 < 既要望 >)

整理番号	32	写 真																																																						
交通安全施設	通行禁止（大型車両）	① 	② 																																																					
所在地	京都府船井郡京丹波町実勢地内 町道須知実勢線	③ 	④ 																																																					
現在の状況	町道須知実勢線は2車線道路であるが、みのりが丘団地西側の通称北通りから通称南通りまでの区間は1車線道路で車道幅員が狭小となり、交通量も少ない。																																																							
要望内容	町道須知実勢線に大型車両の通行禁止規制要望 (受付番号269)																																																							
位置図		交差点図面																																																						
		 <p>【幅員構成】</p> <table border="1"> <tr> <td>A</td> <td>0.8</td> <td>2.8</td> <td>2.8</td> <td>1.7</td> </tr> <tr> <td></td> <td>路側帯</td> <td>車道</td> <td>中央線</td> <td>車道</td> </tr> <tr> <td>B</td> <td>0.3</td> <td>3.6</td> <td>0.4</td> <td>2.7</td> </tr> <tr> <td></td> <td>路側帯</td> <td>車道</td> <td>外側線</td> <td>歩道</td> </tr> <tr> <td>C</td> <td>0.5</td> <td>4.3</td> <td>0.5</td> <td>2.5</td> </tr> <tr> <td></td> <td>路側帯</td> <td>車道</td> <td>外側線</td> <td>歩道</td> </tr> <tr> <td>D</td> <td>0.6</td> <td>4.6</td> <td>0.5</td> <td>2.5</td> </tr> <tr> <td></td> <td>路側帯</td> <td>車道</td> <td>外側線</td> <td>歩道</td> </tr> <tr> <td>E</td> <td>1.5</td> <td>2.8</td> <td>2.8</td> <td>0.7</td> </tr> <tr> <td></td> <td>路側帯</td> <td>車道</td> <td>中央線</td> <td>車道</td> </tr> <tr> <td></td> <td></td> <td></td> <td></td> <td>路側帯</td> </tr> </table> <p>約700m</p> <p>車道幅員狭小区間</p> <p>町道須知実勢線</p> <p>みのりが丘団地</p> <p>町道大平ドキヤ線 (通称 北通り)</p> <p>町道みのりヶ丘線 (通称 南通り)</p>		A	0.8	2.8	2.8	1.7		路側帯	車道	中央線	車道	B	0.3	3.6	0.4	2.7		路側帯	車道	外側線	歩道	C	0.5	4.3	0.5	2.5		路側帯	車道	外側線	歩道	D	0.6	4.6	0.5	2.5		路側帯	車道	外側線	歩道	E	1.5	2.8	2.8	0.7		路側帯	車道	中央線	車道			
A	0.8	2.8	2.8	1.7																																																				
	路側帯	車道	中央線	車道																																																				
B	0.3	3.6	0.4	2.7																																																				
	路側帯	車道	外側線	歩道																																																				
C	0.5	4.3	0.5	2.5																																																				
	路側帯	車道	外側線	歩道																																																				
D	0.6	4.6	0.5	2.5																																																				
	路側帯	車道	外側線	歩道																																																				
E	1.5	2.8	2.8	0.7																																																				
	路側帯	車道	中央線	車道																																																				
				路側帯																																																				
対応案	町道須知実勢線の交通量は少なく、閑散な大型車両の通行実態から判断すると大型車両の通行禁止規制の必要性が低いことから、実施しない。																																																							


府民公募型整備事業 (府民提案型 < 既要望 >)

整理番号	33	写 真	
交通安全施設	一時停止	① 	② 
所在地	京都府船井郡京丹波町実勢中道28番地の1先交差点	③ 	④ 
現在の状況	1車線道路の町道実勢上ノ谷線と1車線道路の町道実勢南線及び町道実勢中道線との交差点で、交差点南西が山の法面となるが、交差点西詰から左右の見とおしは良い。		
要望内容	町道実勢上ノ谷線と町道実勢南線との交差点に一時停止の規制要望 (受付番号270)		
位置図		交 差 点 図 面	
		 <p>至町道蒲生実勢線</p> <p>至府道日吉京丹波線</p> <p>町道実勢南線</p> <p>町道実勢上ノ谷線</p> <p>町道実勢中道線</p> <p>至京丹波町実勢上ノ谷地内</p> <p>京丹波町実勢中道28番地の1</p>	
対応案	交差点の優先関係は明確であり、何れの町道も通行車両が少なく一時停止規制の必要性が認められないことから、実施しない。		

府民公募型整備事業 (府民提案型 < 既要望 >)

		写 真
整理番号	34	
交通安全施設	道路標識の補修	
所在地	京都府亀岡市内丸町 内丸町会議所前 市道内丸西町線	
現在の状況	当該市道は通学路で一方通行であるが逆走する車両が多数あるため危険である。道路標識を見やすい所に増設または移設して欲しい。	
要望内容	道路標識を増設または移設して欲しい。 (受付番号132)	
位置図		<p style="text-align: center;">①付近の状況</p> <p style="text-align: center;">施工前</p>  <p style="text-align: center;">※ 道路標識の増設・補修を実施</p> <p style="text-align: center;">②付近の状況</p> <p style="text-align: center;">施工前</p>  <p style="text-align: center;">※ 道路標識の補修・角度調整を実施</p>
対応案	他事業で実施済み	<p style="text-align: center;">施工後</p>  

府民公募型整備事業 (府民提案型 < 既要望 >)

		写 真
整理番号	35	<p>要望場所の状況</p> 
交通安全施設	道路標示の補修	
所在地	京都府船井郡京丹波町水戸町20番地から京都府南丹市園部町上木崎町四辻5-2先 国道9号	
現在の状況	水戸交差点から園部河原町交差点の国道9号は「追い越しのための右側部分はみ出し通行禁止」となっているが線が薄くなっており、夜間の運転が危険である。	
要望内容	道路標示を補修して欲しい。 (受付番号296)	
位置図		
対応案	実施する。	