

施設名	国道162号
提案区分	安心・安全整備
提案箇所	南丹市美山町静原 九鬼ヶ坂峠にある居眠りパーキング
提案内容	フェンスの撤去、草刈り及び清掃
現在の状況	居眠りパーキングとして利用していた旧道について、ゴミの不法投棄防止のためフェンスを設置。現在、車止めがあり使用できない状況となっている。フェンスに草等が絡まっており、区の清掃時に支障が出ている。

現況写真



現在は、車止めにより使用できない。

至:小浜

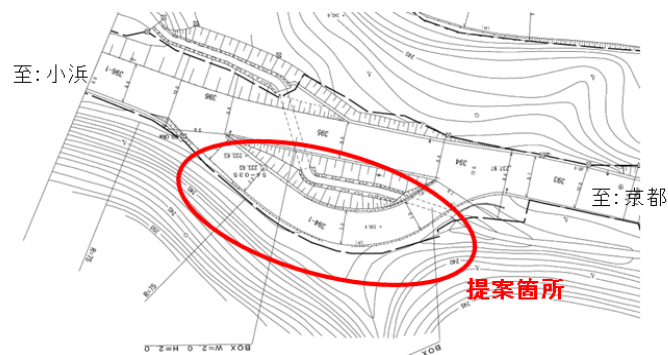


不法投棄防止用に設置したフェンスに草等が絡んでいる。

位置図



平面図



審査結果

実施

施設名	国道162号
提案区分	安心・安全整備
提案箇所	南丹市美山町静原 (佐々木石油前 歩行者専用道)
提案内容	車止めの設置
現在の状況	歩車道の境に縁石がブロックが設置されているが、右カーブのため縁石がわかりにくく、国道162号から進入する車両が乗り上げる恐れがある。

現況写真



位置図



平面図



審査結果

実施① (ポストコーンの設置で対応)

施設名	綾部宮島線
提案区分	安心・安全整備
提案箇所	南丹市美山町和泉（藤本林業下付近 横断溝及び道路側溝）
提案内容	側溝清掃
現在の状況	側溝内に土砂等が堆積している箇所がある。

位置図

平面図

現況写真

審査結果

実施②

施設名	和泉宮脇線
提案区分	安心・安全整備
提案箇所	南丹市美山町島(佐本橋付近 歩道)
提案内容	ガードレールの設置
現在の状況	市道との交差点となっており、上り線は、右カーブとなっており、車が高速で操作を誤った場合、歩道に乗り上げる恐れがある。

現況写真



位置図



平面図



審査結果

実施①

施設名	和泉宮脇線
提案区分	安心・安全整備
提案箇所	南丹市美山町島地内 (佐本橋バス停付近・宮脇方面行きバス停)
提案内容	バス停の設置
現在の状況	宮脇方面のバス停には、待避場が無い状況である。

現況写真



現在の宮脇方面バス停
同場所に待避場設置が望ましい

至: 和泉



カーブ中に設置は、危険

至: 宮脇

位置図



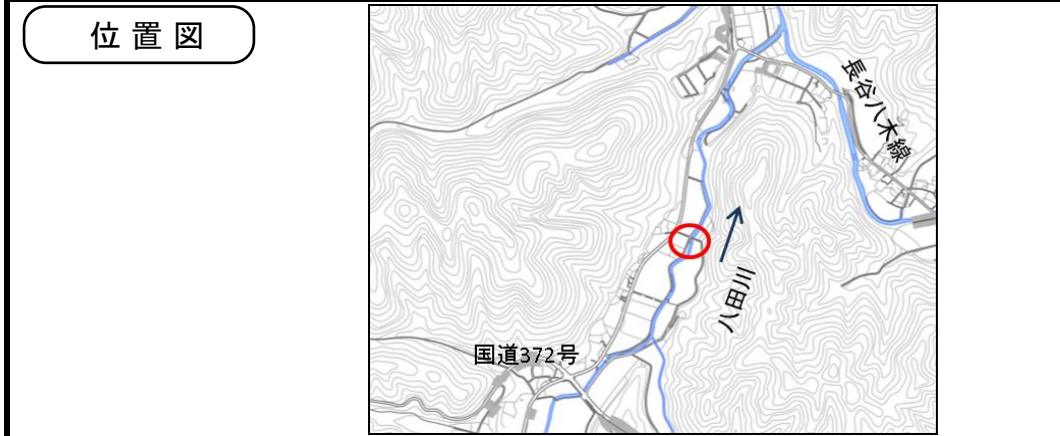
平面図



審査結果

実施しない

施設名	八田川
提案区分	安心・安全整備
提案箇所	南丹市園部町南八田宮門 (官門の橋上流)
提案内容	護岸修繕
現在の状況	自然河岸部であるが、浸食は見られない。 左岸堤防天端の農道(アスファルト)の路肩が削れている。



現況写真

左岸堤防天端の農道の部分



天端部分



審査結果

実施しない (早期対応に必要性はない。経過観察を続ける)

施設名	陣田川
提案区分	安心・安全整備
提案箇所	南丹市園部町木崎町 内林町 曾我谷 千妻 園部町新堂～
提案内容	河川改修
現在の状況	概ね暫定断面で改修済みであるが、部分的に狭溢箇所がある。

位置図



平面図

現況写真

①



②



③




審査結果

実施しない（複数年を要する大規模な改修工事であるため）

施設名	直谷川
提案区分	安心・安全整備
提案箇所	南丹市園部町 内林町 曾我谷 (陣田川合流点)
提案内容	コンクリートガラの撤去
現在の状況	山田川合流部付近に帯工と考えられる構造物があるが、不法投棄とは考えられず、河床の洗掘防止に役立っている。 なお、提案で記載されている「直谷川」は不明である。

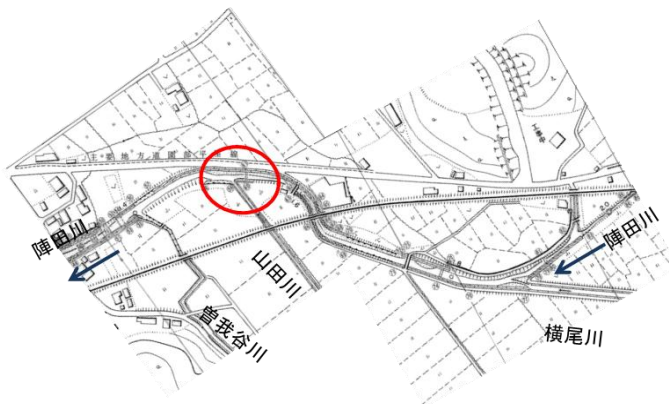
現況写真



位置図



平面図



審査結果

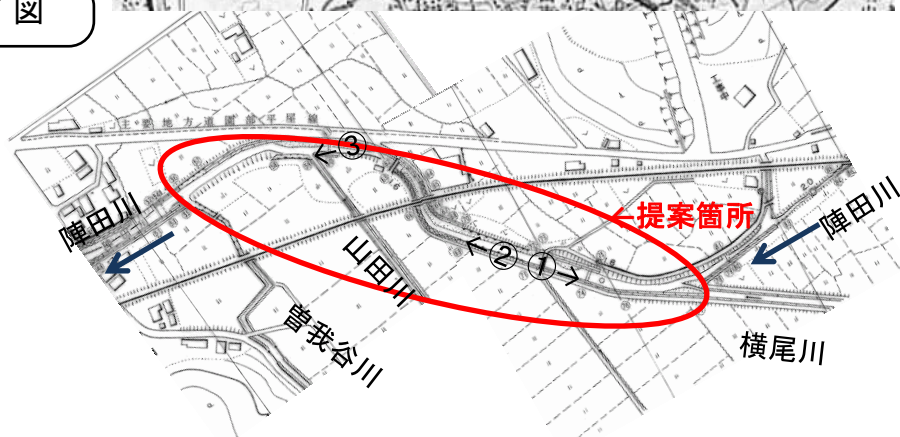
実施しない (河川管理上支障がないため)

施設名	陣田川
提案区分	安心・安全整備
提案箇所	南丹市園部町 内林町 曾我谷 (曾我谷橋～横尾川合流地点)
提案内容	土砂浚渫及び雑木の伐採
現在の状況	土砂の堆積はあまり見られず、現時点で治水上問題は無い。

位置図



平面図



現況写真

① 上流端
横尾川との合流
直下流



② 土砂堆積は
見られない。



③ 山田川合流付近



審査結果

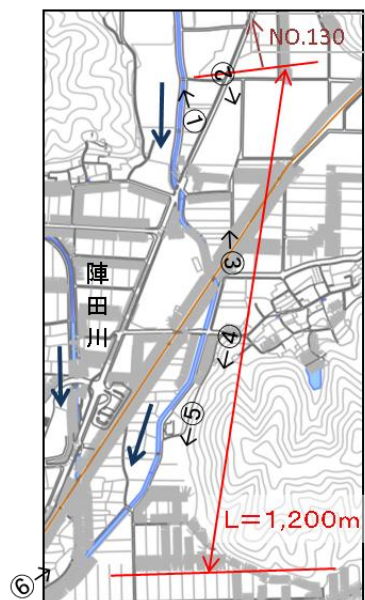
実施しない (早期対応に必要性はない 経過観測を続ける)

施設名	横尾川
提案区分	安心・安全整備
提案箇所	南丹市園部町 内林町 曾我谷 (千妻新堂区境～陣田川合流点)
提案内容	土砂浚渫
現在の状況	河床に草が生い茂っており、一部樹木が生えている。 土砂の堆積具合は低い。


位置図



平面図



現況写真



陣田川
樹木がある場所が
陣田川との合流部

審査結果	実施①(土砂浚渫については、堆積量が多い箇所のみ実施)
------	-----------------------------

施設名	由良川(大野ダム貯水池)
提案区分	安心・安全整備
提案箇所	南丹市美山町上司
提案内容	消防道の整備
現在の状況	平成22年度に、繁茂した竹を伐採した箇所である。過去には、水泳場への降り道として利用されていた小道は存在するが、車両の通行は不可能である。

現況写真



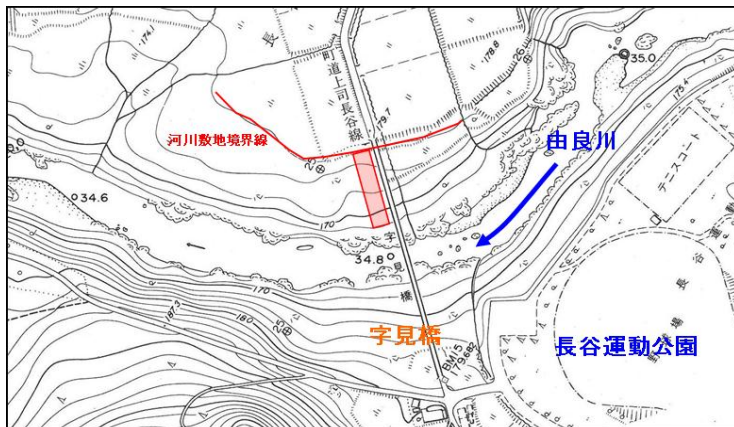
由良川

消防道
幅員2.5m

位置図



平面図



審査結果

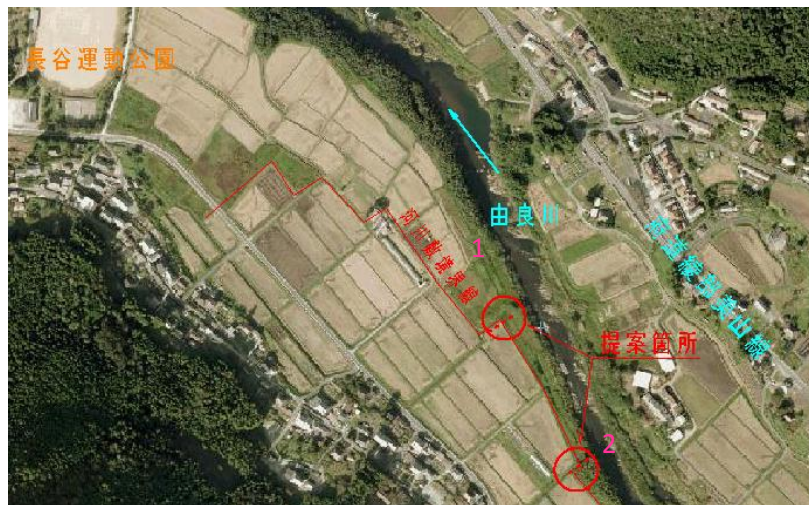
実施しない (府管理施設でないため)

施設名	由良川(大野ダム貯水池)
提案区分	安心・安全整備
提案箇所	南丹市美山町長谷
提案内容	排水路の修繕
現在の状況	当該水路は、土地改良総合整備事業で整備された水路(柵渠)で、事業区域内と河川区域の取り合い部において、底版下の土砂吸い出しにより沈下、崩壊している。水路の崩壊に併せて法面崩壊を助長している。

位置図



平面図



現況写真



審査結果

実施しない (府管理施設でないため)