
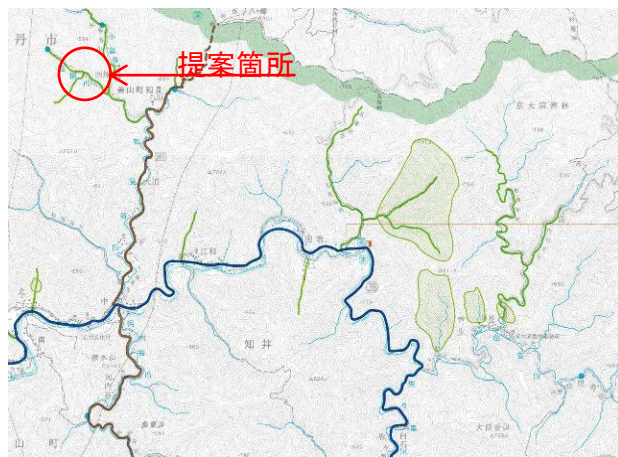


施設名	西畑川
提案区分	安心・安全整備
提案箇所	南丹市美山町知見(古田～本田)
提案内容	河川改修
現在の状況	河道断面は相対的に小さいが、背後地は主に農地及び荒地であり、遊水池の様を呈している。 人家前には石積護岸が設置されている。

現況写真



位置図




平面図



審査結果

実施しない（複数年を要する大規模な改修工事であるため）

施設名	由良川
提案区分	安心・安全整備
提案箇所	南丹市美山町江和奥ノ谷
提案内容	浚渫場所の変更、農業用水路堤の嵩上げ
現在の状況	やすらぎの川づくり事業において河床浚渫の箇所を検討し、農業用水路の保全にも協力している。



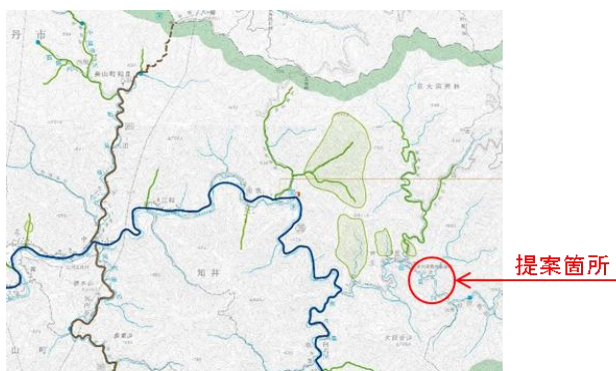
審査結果	実施済（浚渫は実施済 農業水路は当該管理者にて対応のため実施しない）
------	------------------------------------

施設名	由良川
提案区分	安心・安全整備
提案箇所	南丹市美山町芦生(小野子谷川合流地点)
提案内容	護岸改修
現在の状況	民地への進入路の空石積が損傷している。(損傷程度は小)

現況写真



位置図



平面図



審査結果

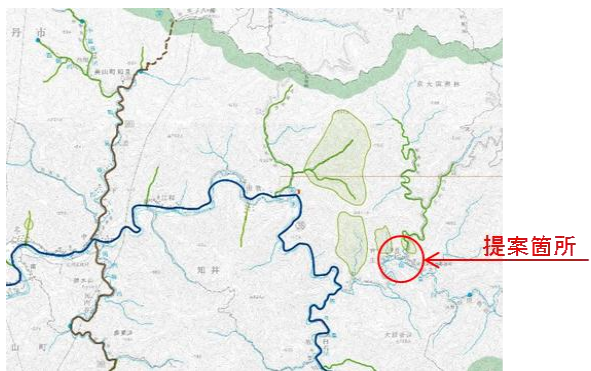
実施しない(早期対応に必要性はない。経過観察を続ける)

施設名	由良川
提案区分	安心・安全整備
提案箇所	南丹市美山町芦生風呂ノ上
提案内容	土砂浚渫又は堤防嵩上げ
現在の状況	人家付近は一定の堤防高が確保されている。 人家下流に無堤区間があるが、勾配上人家への影響は考えにくい。

現況写真



位置図



平面図

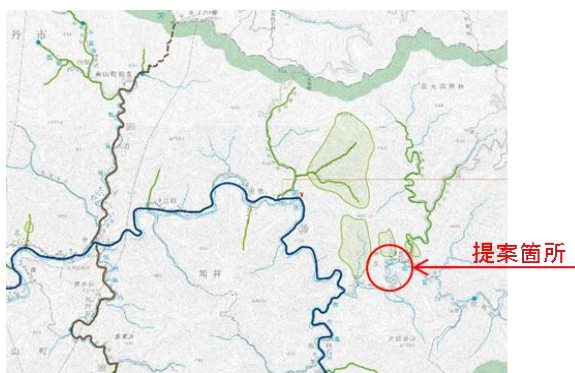


審査結果	実施しない（堤防機能確保の為、樹木の伐採を検討）
------	--------------------------

施設名	由良川
提案区分	安心・安全整備
提案箇所	南丹市美山町芦生坂尻
提案内容	護岸改修
現在の状況	自然河岸に竹木が繁茂している。



位置図



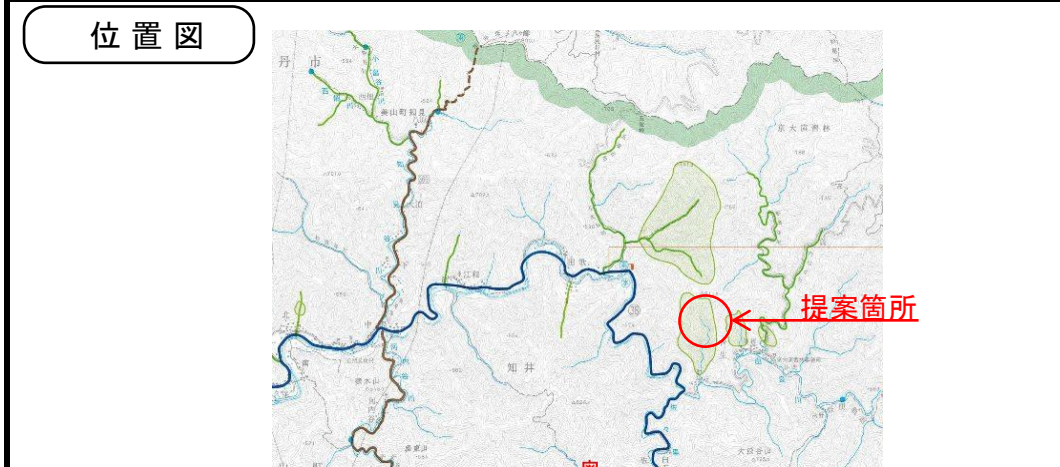
平面図




審査結果

実施しない（危険な状況でなく、継続して観察する）

施設名	由良川
提案区分	安心・安全整備
提案箇所	南丹市美山町芦生（坂尻奥ノ谷川・由良川合流付近）
提案内容	土砂浚渫
現在の状況	奥ノ谷川～由良川合流部に土砂堆積が進行している。



現況写真



審査結果

実施②

施設名	原川
提案区分	安心・安全整備
提案箇所	南丹市美山町原
提案内容	土砂浚渫
現在の状況	堆砂敷は平常時堆砂面まで堆砂しているが、下流の河道は河床低下が進行している。

位置図



平面図



現況写真



砂防堰堤の堆砂状況

下流河道の状況

河床低下

審査結果	実施しない（危険な状況ではなく、継続して観察する）
------	---------------------------

施設名	国道162号
提案区分	安心・安全整備
提案箇所	南丹市美山町静原 (玉山工業(株)資材置場横の法面及び対面の法面)
提案内容	雑草の草刈り
現在の状況	国道の法面については、年に1回草刈りを実施している。

位置図



現況写真



審査結果

実施しない (環境整備であるため)

施設名	国道162号
提案区分	安心・安全整備
提案箇所	南丹市美山町静原 (山匠前～ロードパーク)
提案内容	側溝設置
現在の状況	提案箇所については、側溝がないことから、道路排水が民地等へ流出する状況となっている。

現況写真



位置図



平面図



審査結果

実施①

施設名	国道162号
提案区分	安心・安全整備
提案箇所	南丹市美山町静原 (佐々木石油～橋梁)
提案内容	雑木の伐採
現在の状況	棚野川沿いに生育している樹木が、大きく成長しており、道路照明灯にも支障が出始めている。

現況写真



位置図



平面図



審査結果

実施①