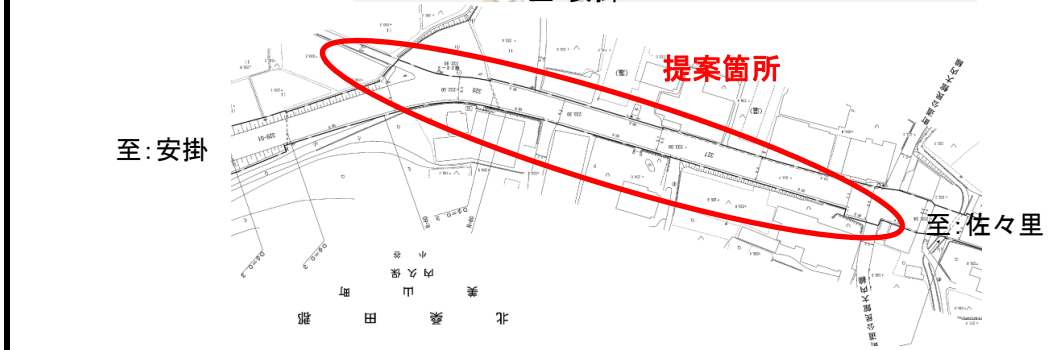
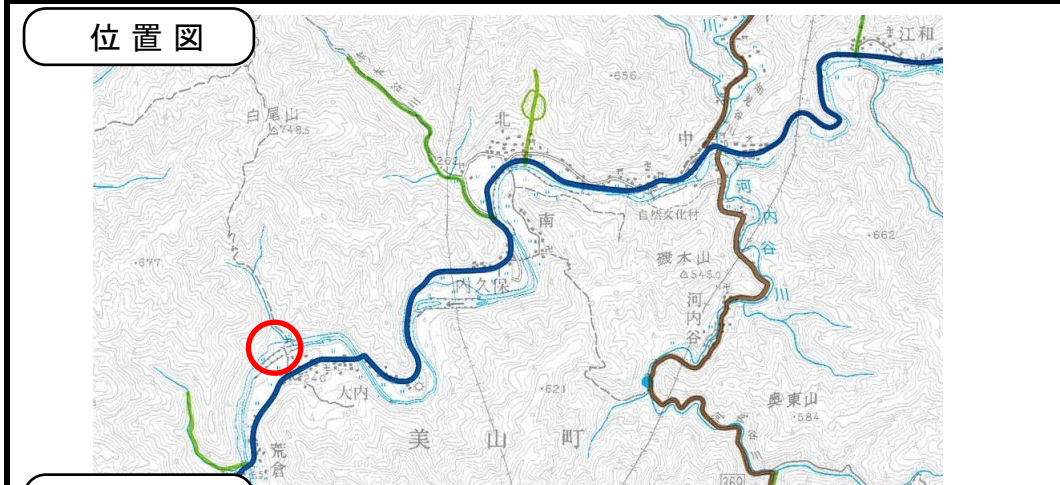


施設名	京都広河原美山線
提案区分	安心・安全整備
提案箇所	南丹市美山町内久保大内
提案内容	道路拡幅及び歩道設置
現在の状況	提案箇所はカーブ区間であるが、カーブミラーが設置されている。当該区間には歩道はないが、終点側には設置されている。



審査結果	実施しない（複数年を要する大規模な改修工事であるため）
------	-----------------------------

施設名	由良川
提案区分	安心・安全整備
提案箇所	南丹市美山町内久保大内
提案内容	河床整正
現在の状況	大内橋上流では弱冠の堆砂が認められるが、下流側ではほとんど認められない。



審査結果	実施しない（危険な状態ではなく、継続して観察する）
------	---------------------------

施設名	京都広河原美山線
提案区分	安心・安全整備
提案箇所	南丹市美山町内久保大内
提案内容	側溝改修
現在の状況	L型街渠が設置されているが、経年のため、隙間と劣化が見られる。

現況写真



位置図



平面図



審査結果

実施①

施設名	京都広河原美山線
提案区分	安心・安全整備
提案箇所	南丹市美山町内久保大内
提案内容	側溝改修
現在の状況	U型側溝が設置されているが、経年のため、隙間と劣化が見られる。

現況写真



位置図



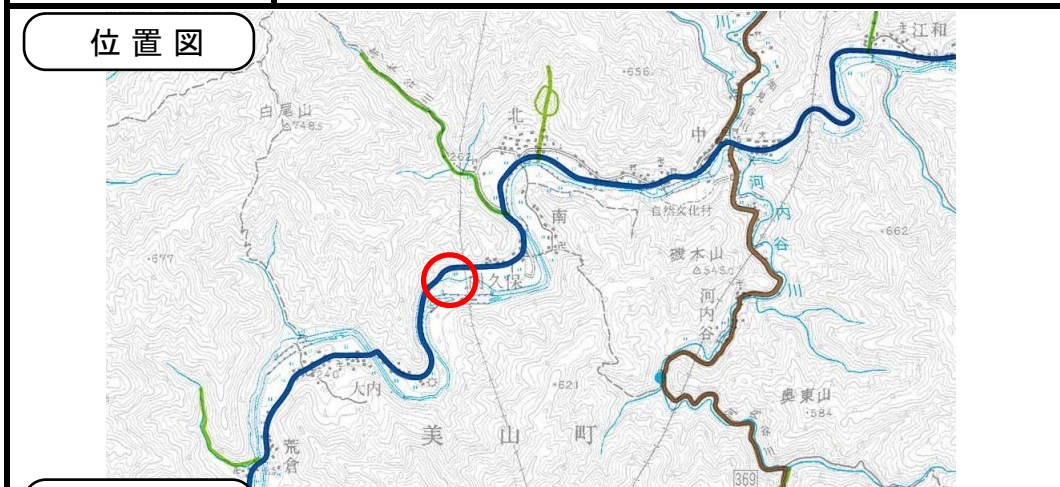
平面図



審査結果

実施①

施設名	由良川
提案区分	安心・安全整備
提案箇所	南丹市美山町内久保大内
提案内容	護岸改修
現在の状況	自然堤防ではあるが、侵食等は認められない。



審査結果	実施しない（早期対応の必要性はない。経過観察を続ける）
------	-----------------------------

施設名	園部平屋線
提案区分	安心・安全整備
提案箇所	南丹市美山町上平屋 (ふところ谷 下平屋大橋～上平屋埋橋)
提案内容	雑木の伐採及び法面对策
現在の状況	法面の植栽が、歩道側に張り出している。また電線等に被さっている状況である。

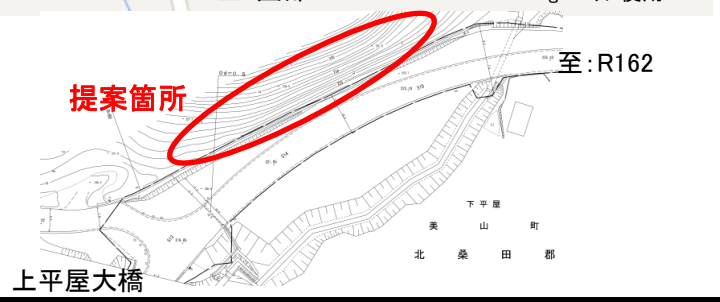
現況写真



位置図



平面図



審査結果

実施① (用地境界の確認が必要)

施設名	京都広河原美山線
提案区分	安心・安全整備
提案箇所	南丹市美山町中
提案内容	側溝清掃
現在の状況	側溝は、全て蓋掛けされており、所々グレーチング蓋となっている。グレーチング部から側溝内を確認したが、大きく詰まっている様子は見受けられない状況。

位置図



現況写真



側溝には全て蓋が掛けられている。 至: 安掛



所々に枝葉等があるが、水路内に詰まった様子は見られない。

審査結果

実施しない（土砂が詰まっている状況ではないため）

施設名	八原田上弓削線
提案区分	安心・安全整備
提案箇所	南丹市美山町河内谷地内 忠魂碑～梅ノ木付近の山林
提案内容	落石防止対策
現在の状況	当該法面は、コンクリート吹付を施工しているが、老朽化により法面にひび割れ、剥離が発生している。また、コンクリート吹付法面より上部の落石に関しては対策されていない。



審査結果	実施① (老朽化の著しい箇所のみ実施)
------	---------------------

施設名	八原田上弓削線
提案区分	安心・安全整備
提案箇所	南丹市美山町河内谷地内(上坊橋)
提案内容	橋の架替え又は高欄の改良
現在の状況	高欄高さが、約45cmとなっており、歩行者が転落する可能性がある。また、橋梁は、1957年に架設され、約60年経過している。



現況写真



終点側から上坊橋を見る

至: 上弓削



下流から上坊橋を見る

高欄高さ 約45cm

審査結果

実施しない (複数年を要する大規模な改修工事であるため)

施設名	八原田上弓削線
提案区分	安心・安全整備
提案箇所	南丹市美山町下頭古
提案内容	道路拡幅
現在の状況	道路幅員は、4.0m~5.0mであったが、離合は可能と思われる。

位置図

平面図

現況写真

田側に擁壁を設置し、道路を拡幅する。

田側に擁壁を設置し、道路を拡幅する。

審査結果	実施①
------	-----