

施設名	園部川
提案区分	安心・安全整備
提案箇所	南丹市園部町仁江 (木畑イネ～保田イネ約50m)
提案内容	土砂浚渫
現在の状況	多段落差の間の土砂堆積。 右岸堤防も低いという状況。 なお、要望箇所の下流では、若干洗掘傾向が見られるのが現状。



審査結果

実施①

施設名	園部川
提案区分	安心・安全整備
提案箇所	南丹市園部町仁江神崎 (神屋橋上流左岸側)
提案内容	堤防補修
現在の状況	護岸高の不整合があるが、現時点で治水上問題無く、コンクリート擁壁等を実施するまでの必要性は薄い。管理用通路も以前に整備した。

位置図



平面図



現況写真



昨年度
実施箇所
の下流部

護岸と土
羽で堤防
高が整合



天端は約
1m程度
確保

審査結果

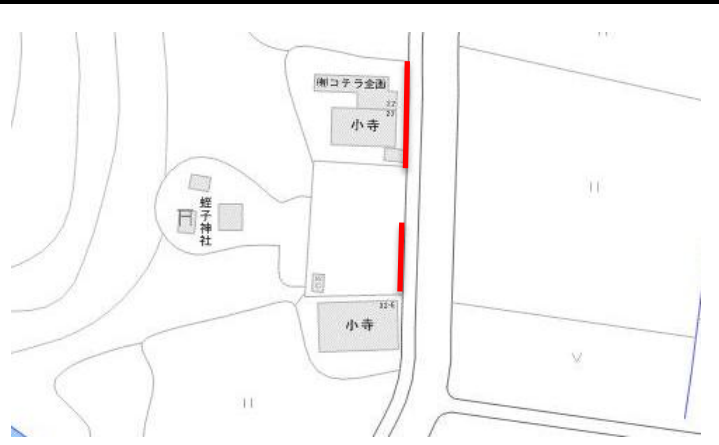
実施しない (早期対応の必要性はない。経過観察を続ける)

施設名	園部能勢線
提案区分	安心・安全整備
提案箇所	南丹市園部町仁江殿垣内(蛭子神社~小寺企画)
提案内容	側溝蓋の設置及び側溝清掃
現在の状況	歩道の有効幅員は約2.5m確保されている。歩道の線形も直線で側溝への転落の危険性も低い。ただし、ご神木付近のみ側溝が車道側にシフトしているため、転落の危険性が見受けられた。

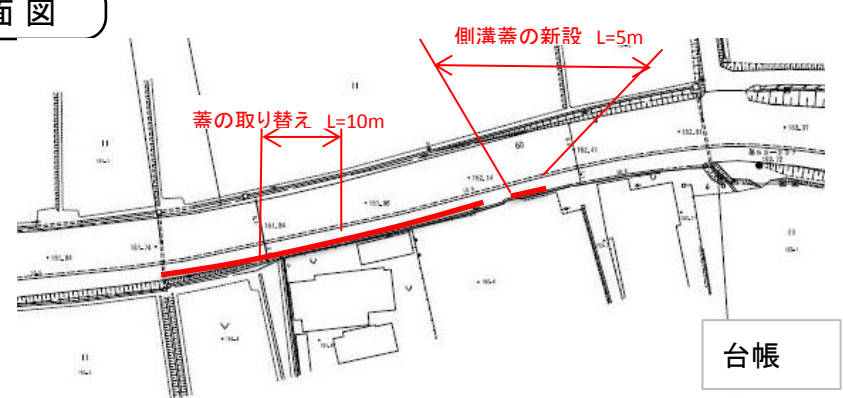
現況写真



位置図



平面図



審査結果

実施① (側溝蓋の新設及破損の著しい蓋は取替)


施設名	園部川
提案区分	安心・安全整備
提案箇所	南丹市園部町仁江神崎(神崎橋下流東側約25m)
提案内容	管理用通路の拡幅
現在の状況	通路が確保された箇所(H24 府民公募)の下流。 現時点で治水上特に支障がない。



現況写真



上流から望む



下流から望む

審査結果

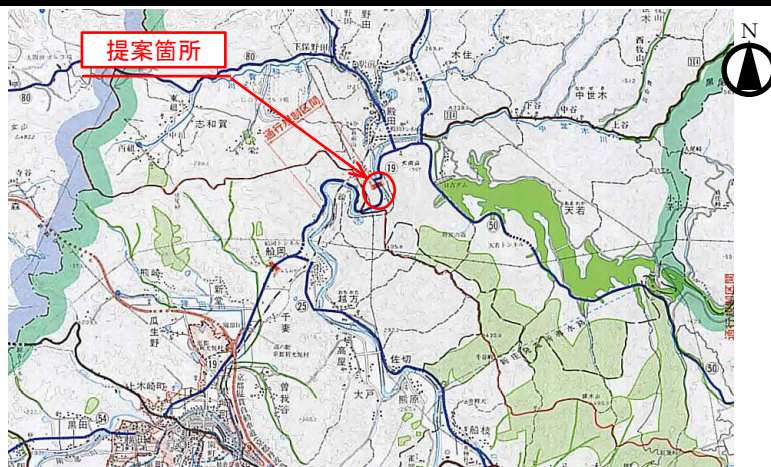
実施しない (河川管理上支障が見受けられない)

施設名	園部平屋線
提案箇所	南丹市日吉町殿田ハジキリ(紅春～今井生コン)
提案内容	側溝蓋の設置
現在の状況	2車線の道路であるが、規定の路肩幅が取れていない。 道路側溝に蓋がないため、走行に注意する必要がある。

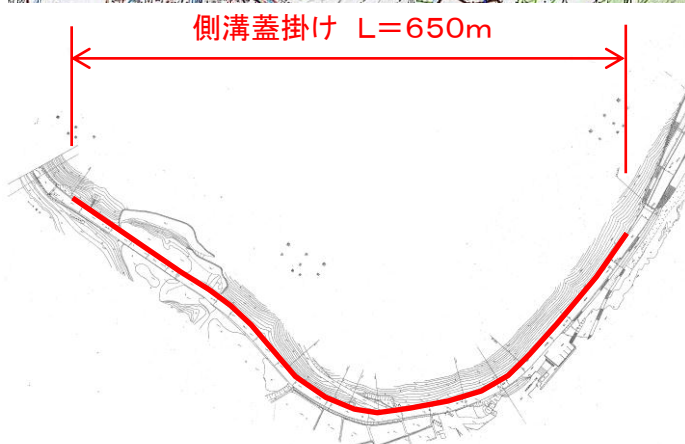
現況写真



位置図



平面図



審査結果

実施しない (H24府民公募88と同一で実施しない)

施設名	京都日吉美山線
提案区分	安心・安全整備
提案箇所	南丹市日吉町中・天若地内 (スプリング日吉～世木ダム)
提案内容	区画線の復旧
現在の状況	外側線はほとんどの箇所では薄れ、消滅しており夜間等の走行に支障がある。

現況写真



位置図



平面図

台帳P23～P33-4

審査結果

実施①(外側線のみ実施)

施設名	田原川
提案区分	安心・安全整備
提案箇所	南丹市日吉町殿田（田原川車橋上流左岸）
提案内容	護岸改修
現在の状況	空石積護岸の老朽化が進行している。

現況写真



位置図



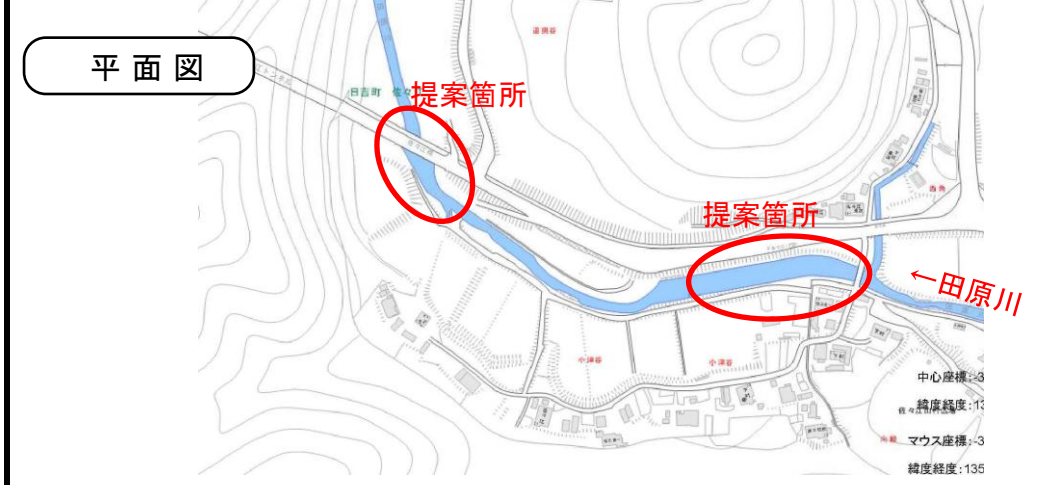
平面図



審査結果

実施しない（地権者との調整等、単年度で施工できない可能性があるため）

施設名	田原川
提案区分	安心・安全整備
提案箇所	南丹市日吉町佐々江地内 (佐々江橋～市営下佐々江バス停)
提案内容	土砂浚渫
現在の状況	土砂堆積が進んでいる。



現況写真



審査結果

実施②

施設名	園部平屋線
提案箇所	南丹市日吉町佐々江 (佐々江下中線とのT交差点付近)
提案内容	園部平屋線 道路法面の補修
現在の状況	法面の表土の一部に浸食がみられる。

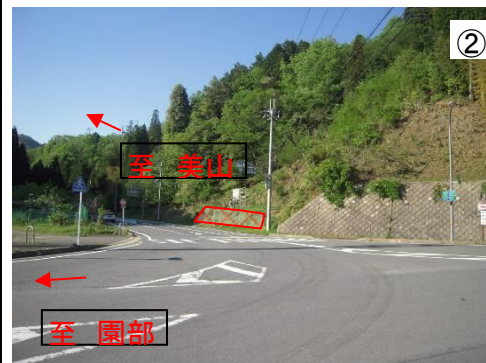
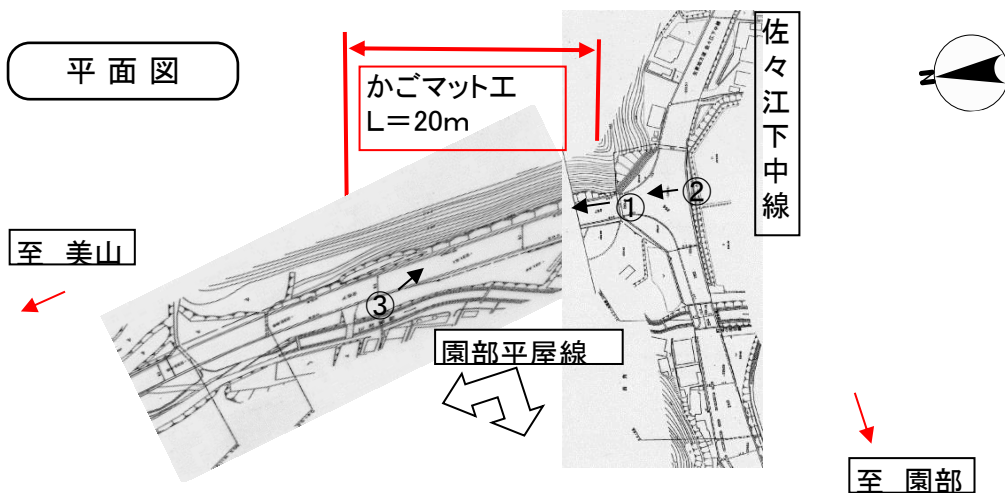
現況写真



位置図



平面図



審査結果

実施①

施設名	大河内口八田線
提案区分	安心・安全整備
提案箇所	南丹市園部町船阪地内 (カーブミラー付近を起点にして園部側へ約30mの区間)
提案内容	路肩拡幅及びガードレールの設置
現在の状況	幅員が狭小で線形不良となっており、カーブ区間等でガードレールのないところがあり危険な箇所が見られた。

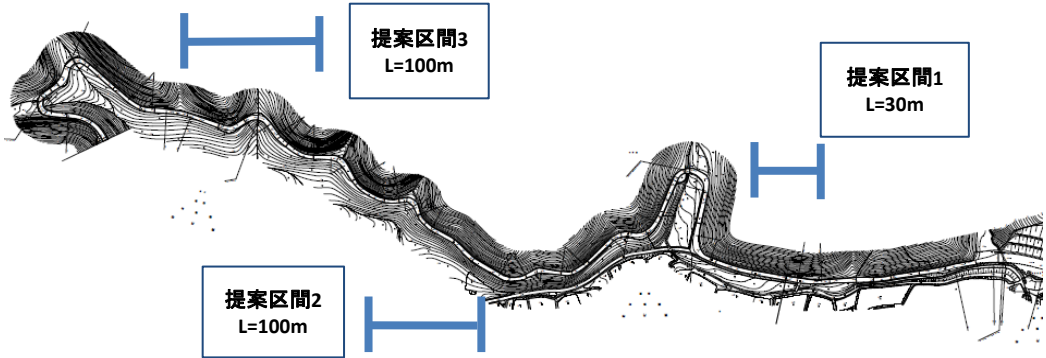
現況写真



位置図



平面図



審査結果

実施① (道路敷地内の設置可能、かつ危険な箇所のみガードレールを実施)