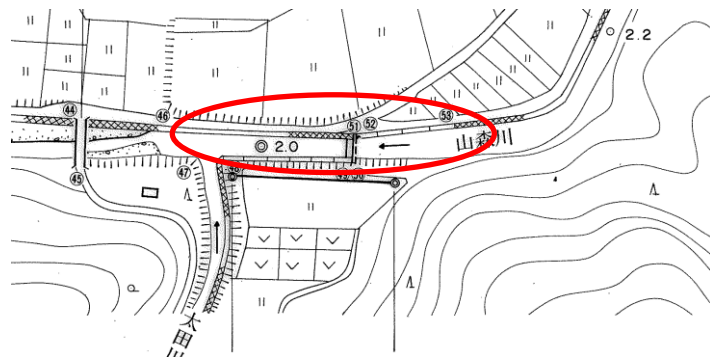


施設名	山森川
提案区分	安心・安全整備
提案箇所	南丹市美山町福居熊壁
提案内容	土砂浚渫
現在の状況	土砂の堆積は見られるが、河積阻害は小さい

位置図



平面図



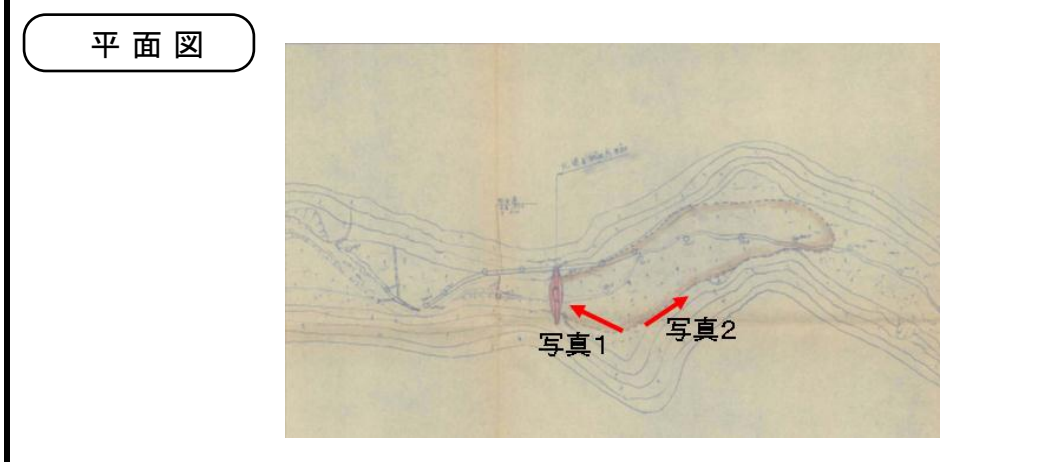
現況写真



審査結果

実施しない（早期対応の必要性はない。経過観察を続ける）

施設名	イメタチ砂防ダム
提案区分	安心・安全整備
提案箇所	南丹市美山町福居熊壁
提案内容	堆積土砂の撤去
現在の状況	著しい土砂堆積ではない。



現況写真



写真1



写真2

審査結果

実施しない（早期対応の必要性はない。経過観察を続ける）

施設名	山森川
提案区分	安心・安全整備
提案箇所	南丹市美山町福居山森
提案内容	土砂浚渫
現在の状況	土砂の堆積は見られるものの河積を大きく阻害していない。

位置図



平面図



現況写真



審査結果

実施しない（早期対応の必要性はない。経過観察を続ける）

施設名	山森川
提案区分	安心・安全整備
提案箇所	南丹市美山町福居山森
提案内容	護岸の設置
現在の状況	土羽護岸がかなり浸食されている。

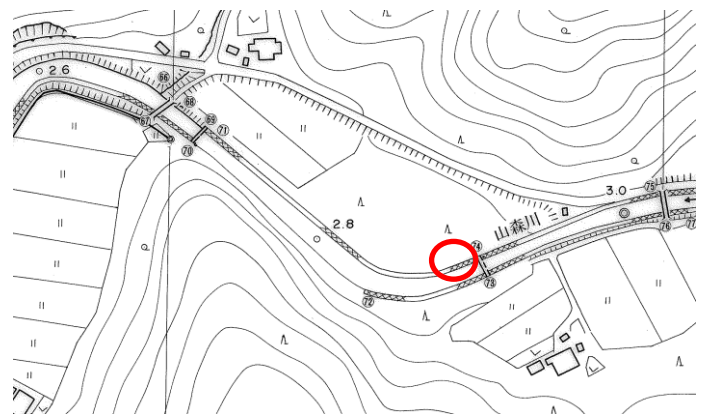
現況写真



位置図



平面図



審査結果

実施①

施設名	国道162号
提案区分	景観整備
提案箇所	南丹市美山町高野今宮
提案内容	草刈り(年3回)
現在の状況	年に1回、工事業者による草刈りを実施している。

位置図

至:小浜  
満林寺

提案箇所

光照寺

国道162号

至:綾部

綾部宮島線

南丹市立 美山中 中学校

南丹市立 宮島小 小学校

九鬼ヶ坂 至:京都

Google マップ 使用

城山

現況写真

至:小浜

至:小浜

年1回、業者による草刈りを実施している。

審査結果	実施しない（美化の効果が一時的なもので、環境整備であるため）
------	--------------------------------

施設名	国道162号
提案区分	安心・安全整備
提案箇所	南丹市美山町高野(静原～砂木)
提案内容	自転車歩行者道の設置
現在の状況	提案箇所については、自転車歩行者道が未整備の区間となっている。

位置図



現況写真



至:京都

起点側(静原地内)の状況



至:小浜

終点側(砂木地内)の状況



至:小浜

静原のバス停から砂木までの区間には、歩道は設置されていない。



至:京都

審査結果

実施しない(複数年を要する大規模な改修工事であるため)

施設名	国道162号
提案区分	景観整備
提案箇所	南丹市美山町高野栃原
提案内容	不法投棄防止用ガードレールの設置
現在の状況	広い駐車スペースがあり、不法投棄しやすい状況となっている。 南丹市・南丹警察による看板とロープで仕切られている。

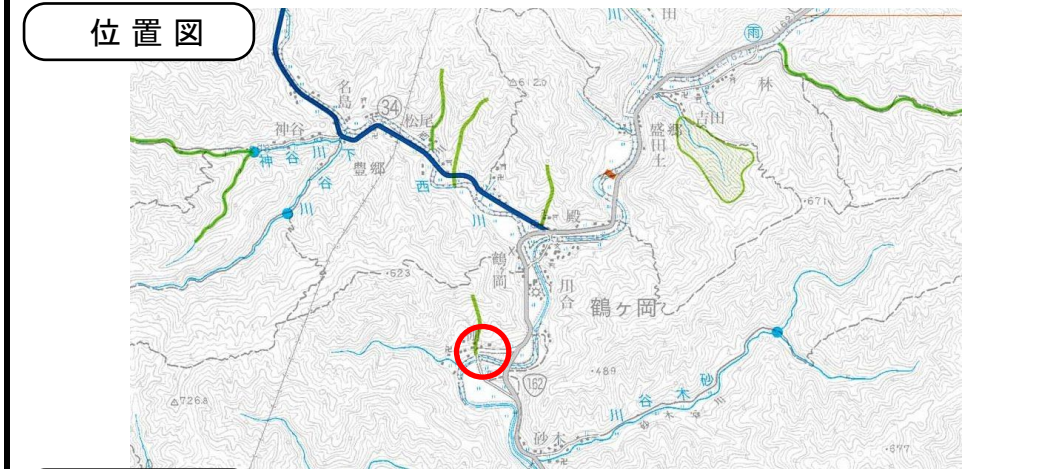
**位置図**

**平面図**

**現況写真**

審査結果	実施しない（原状復旧による景観向上ではなく、環境整備であるため）
------	----------------------------------

施設名	棚野川
提案区分	安心・安全整備
提案箇所	南丹市美山町鶴ヶ岡(棚相白堰堤～下流全域)
提案内容	土砂浚渫
現在の状況	雑草の繁茂は著しいが、堆砂は多くない。



審査結果	実施しない(早期対応の必要性はない。経過観察を続ける)
------	-----------------------------



施設名	棚野川
提案区分	安心・安全整備
提案箇所	南丹市美山町鶴ヶ岡(殿橋～旭橋)
提案内容	土砂浚渫
現在の状況	部分的に堆砂が相当量確認でき、治水上支障を来している。

位置図



平面図



現況写真



審査結果

実施①

施設名	棚野川
提案区分	安心・安全整備
提案箇所	南丹市美山町鶴ヶ岡
提案内容	堤防護岸の改修及び老朽化した蛇籠をコンクリート護岸へ
現在の状況	護岸及び蛇籠とも老朽化は認められるが、健全性に問題はない。なお、一部排水流入部において損傷がある。



審査結果	実施しない（早期対応の必要性はない。経過観察を続ける）
------	-----------------------------